



ZEMĖS ŪKIO

Informacija apie 2017 metais Lietuvoje deklaruotas žemės ūkio naudmenas ir kitus plotus



VALSTYBĖS ĮMONĖ
ŽEMĖS ŪKIO INFORMACIJOS IR KAIMO VERSLO CENTRAS

**Informacija apie 2017 m. Lietuvoje
deklaruotas žemės ūkio naudmenas ir
kitus plotus**

Vilnius, 2017

Turinys

Ivadas	6
I. Bendra informacija	7
Paraiškų priėmimo eiga.....	8
Informacija apie pateiktas paraiškas.....	9
II. Informacija apie 2017 m. deklaruotas žemės ūkio naudmenas	13
Deklaruotos žemės ūkio naudmenos ir kiti plotai.....	14
Deklaruoti plotai pagal žemės ūkio naudmenų ir kitų plotų klasifikatoriaus grupes.....	19
Deklaruotos žemės ūkio naudmenos ir kiti plotai pagal grupes.....	21
Deklaruoti žieminių javų plotai.....	24
Deklaruoti vasarinių javų plotai.....	29
Deklaruoti ankštinių javų plotai.....	36
Deklaruoti žieminių, vasarinių ir ankštinių javų, skirtų pašarui ir sėklai, plotai.....	40
Deklaruoti techninių augalų plotai.....	42
Deklaruoti rapsų pašarui ir sėklai plotai.....	43
Deklaruoti aromatinių, medicininių, prieskoninių augalų plotai.....	47
Deklaruoti bulvių ir daržovių plotai.....	48
Deklaruoti sodų ir uogynų plotai.....	51
Deklaruoti pievų ir ganyklų plotai.....	53
Paraiškų skaičiaus ir bendro deklaruoto ploto pasiskirstymas pagal intervalus.....	58
III. 2016–2017 m. deklaravimo duomenų palyginimas	59
Bendro deklaruoto ploto, laukų, paraiškų skaičiaus palyginimas.....	60
Deklaruojamų žemės ūkio naudmenų, miškų ir kitų plotų palyginimas.....	61
Deklaruotų žieminių javų plotų palyginimas.....	64
Deklaruotų vasarinių javų plotų palyginimas.....	66
Deklaruotų ankštinių javų plotų palyginimas.....	69
Deklaruotų žemės ūkio augalų mišinių plotų palyginimas.....	70
Deklaruotų techninių augalų plotų palyginimas.....	71
Deklaruotų aromatinių, medicininių, prieskoninių augalų plotų palyginimas.....	73
Deklaruotų pievų ir ganyklų plotų palyginimas.....	74
Deklaruotų žemės ūkio naudmenų plotų pokyčiai 2012 – 2017 m.....	76

IV. Informacija apie fizinių ir juridinių asmenų deklaruotas žemės ūkio naudmenas ir kitus plotus	80
Juridinių ir fizinių asmenų žemės ūkio naudmenų ir kitų plotų palyginimas.....	81
Informacija apie juridinių asmenų deklaruotas žemės ūkio naudmenas ir kitus plotus.....	86
Informacija apie fizinių ir juridinių asmenų deklaruoto ploto ir paraiškų skaičiaus pasiskirstymą pagal intervalus.....	87
V. Informacija apie jaunųjų ūkininkų pateiktas paraiškas	89
Jaunųjų ūkininkų deklaruoto ploto ir paraiškų skaičiaus palyginimas.....	90
Jaunųjų ūkininkų deklaruoto ploto tiesioginėms išmokoms (nuo 0,1 ha) ir paraiškų skaičiaus palyginimas.....	91
VI. Susietoji parama už plotą	93
Susietosios paramos už plotą palyginimas.....	94
VII. Informacija apie pateiktas paraiškas žalinimo išmokai gauti	96
Informacija apie paraiškas, atitinkančias žalinimo išmokos reikalavimus.....	97
Deklaruotas plotas, skirtas ekologiniu atžvilgiu svarbioms vietovėms (EASV).....	98
Paraiškų atitikties pasėlių įvairinimo reikalavimams pasiskirstymas pagal intervalus 2016–2017 m.....	99
Paraiškų atitikties ekologiniu atžvilgiu svarbių vietovių (EASV) reikalavimams pasiskirstymas intervalais 2016 – 2017 m.....	99
Paraiškų atitikties pasėlių įvairinimo ir ekologiniu atžvilgiu svarbių vietovių (EASV) reikalavimams pasiskirstymas pagal intervalus 2016 – 2017 m.....	99
VIII. Informacija apie pateiktas paraiškas pagal 2007–2013 m. ir 2014–2017 m. Lietuvos kaimo plėtros programos priemones	100
Deklaruotų plotų pagal Lietuvos kaimo plėtros programos priemones palyginimas.....	101
Paraiškų pagal Lietuvos kaimo plėtros programos priemonės „Ekologinis ūkininkavimas“ palyginimas.....	103
Informacija apie Lietuvos kaimo plėtros programos priemonės „Agrarinė aplinkosauga ir klimatas / Agrarinės aplinkosaugos išmokos“ veiklas.....	105
Deklaruoto ploto pokytis 2012 – 2017 m. pagal Lietuvos kaimo plėtros 2007–2013 m. ir 2014–2017 m. programos priemonės „Agrarinė aplinkosauga ir klimatas / Agrarinės aplinkosaugos išmokos“ veiklas.....	107
Deklaruotų plotų pagal Lietuvos kaimo plėtros 2007–2013 m. programos priemonę „Mažiau palankios	

ūkininkauti vietovės“ ir 2014–2020 m. programos priemonę „Išmokos už vietoves, kuriose esama gamtinių ar kitų specifinių kliūčių“ palyginimas.....	110
Deklaruotų plotų pagal Lietuvos kaimo plėtros 2007–2013 m. programos priemonę „Natura 2000“ ir 2014–2020 m. programos priemonę „Su „Natura 2000“ ir Vandens pagrindų direktyva susijusios išmokos“ palyginimas.....	112
Deklaruotų plotų, pagal Lietuvos kaimo plėtros programos priemonių, „Pirmas žemės ūkio paskirties žemės“, „Pirmas ne žemės ūkio paskirties bei apleistos žemės apželdinimas mišku“, „Miškų aplinkosaugos išmokos“ ir „Investicijos į miško plotų plėtrą ir miškų gyvybingumo gerinimą“ veiklos srities „Miško veisimas“, palyginimas.....	114
IX. Informacija apie auginamų augalų veisles.....	117
Informacija apie paraiškas, kuriose nurodytos augalų veislės.....	118
Informacija apie paraiškose nurodytų veislių sertifikavimą.....	119
X. Informacija apie žemės ūkio valdų atnaujinimą paraiškų teikimo metu.....	125
Deklaravimo metu atnaujintų žemės ūkio valdų skaičiaus palyginimas.....	126
XI. Informacija apie susietąją paramą už gyvulius.....	129
Informacija apie susietąją paramą už gyvulius.....	130

Ivadas

„Informacija apie 2017 m. Lietuvoje deklaruotas žemės ūkio naudmenas ir kitus plotus“ – kasmetinis leidinys apie Lietuvoje vykdomą žemės ūkio naudmenų ir kitų plotų bei gyvulių deklaravimą (toliau – deklaravimas). Leidinyje pateikiama statistinė informacija apie deklaruotas kultūras, jų pasiskirstymą pagal žemės ūkio valdų centrus, palyginami ankstesnių ir šių metų duomenys, pateikti deklaravimo laikotarpiu, kuris, vadovaujantis Lietuvos Respublikos žemės ūkio ministro 2017 m. kovo 1 d. įsakymu Nr. 3D-137 „Dėl 2017 m. žemės ūkio naudmenų ir kitų plotų deklaravimo pradžios ir mokymų savivaldybės specialistams organizavimo“, šiais metais prasidėjo balandžio 10 d. ir tęsėsi iki 2017 m. liepos 1 d.

Informacija apie 2017 m. Lietuvoje deklaruotus plotus taip pat skelbiama VĮ Žemės ūkio informacijos ir kaimo verslo centro (toliau – ŽŪIKVC) interneto svetainėje www.vic.lt. Leidinyje informacija parengta naudojant Paraiškų priėmimo informacinės sistemos (toliau – PPIS) duomenis. Kaip ir praėjusiais metais, deklaravimo metu laukų grafinius vaizdus ir visą su jais susijusią papildomą informaciją pareiškėjai galėjo pateikti naudodamiesi ŽŪIKVC sukurta PPIS. Pareiškėjai PPIS turėjo galimybę paramos už žemės ūkio naudmenas ir kitus plotus paraiškų (toliau – paraiška) duomenis įvesti, koreguoti, saugoti, tikrinti ir elektroniniu būdu įbraižyti laukus.

Deklaravimo duomenis buvo galima pateikti naudojantis Elektroniniais valdžios vartais. Pareiškėjams, neturintiems galimybių pateikti paraiškų savarankiškai, paraiškas užpildyti padėjo savivaldybių ir seniūnijų žemės ūkio skyrių darbuotojai.

Pirmajame skyriuje pateikta apibendrinta informacija apie visoje Lietuvoje deklaruotus žemės ūkio naudmenų ir kitus plotus, pareiškėjų skaičių. Informacija pateikiama tiek tekstiniu formatu, tiek grafiškai.

Toliau yra pateikiama išsami statistinė informacija, 2017 m. deklaravimo laikotarpiu pateiktų duomenų analizė.

Knygoje yra išskirtas skyrius šių metų deklaravimo duomenims palyginti su praėjusių metų duomenimis. Taip pat pateikiami fizinių ir juridinių asmenų deklaravimo duomenys, informacija apie jaunųjų ūkininkų pateiktas paraiškas ir susietajai paramai už plotus gauti pateiktas paraiškas.

Informacija apie paraiškas, kurios atitiko žalinimo reikalavimus, taip pat pateikiama atskirame skyriuje. Knygoje apžvelgtos Lietuvos kaimo plėtros 2007–2013 m. ir 2014–2020 m. programų priemonės.

Leidinio pabaigoje yra pateikiama informacija apie auginamų augalų veisles, žemės ūkio valdų atnaujinimą paraiškų teikimo metu, paraiškas, pateiktas susietajai paramai už gyvulius gauti.

Pastaba. Šiame leidinyje pateiktose lentelėse ir žemėlapiuose miestų savivaldybės, kurios nevykdė deklaravimo, vaizduojamos pilka spalva. Jų duomenys pateikti su rajonų savivaldybių duomenimis: Klaipėdos, Neringos ir Palangos miestų – su Klaipėdos rajono, Panevėžio miesto – su Panevėžio rajono.

I. Bendra informacija apie deklaravimą



Paraiškų priėmimo eiga

Lietuvoje 2017 m. paraiškų už žemės ūkio naudmenas ir kitus plotus deklaravimas vyko nuo balandžio 10 d. iki liepos 1 d. (pratęsus jį iki liepos 3 d. dėl su poilsio diena sutapusios liepos 1 d.).

Parama teikiama tik už Lietuvos Respublikos teritorijoje esančius žemės ūkio naudmenų ir kitus plotus. Asmenys, siekiantys gauti išmokas už žemės ūkio naudmenas ir kitus plotus, privalėjo deklaruoti visus valdomus naudmenų plotus, nepriklausomai nuo to, prašoma už jas paramos ar ne. Kaip ir ankstesniais metais, mažiausias valdos naudmenų plotas, kurį gali sudaryti ne mažesni kaip 0,1 ha laukai ir už kurį gali būti mokamos tiesioginės išmokos už plotą, yra 1 ha, išskyrus laukus, skirtus selekcijai ir moksliniams tyrimams.

Deklaruodami žemės ūkio naudmenas pareiškėjai privalėjo pažymėti, ar vykdo (arba nevykdo) tiesioginėmis išmokomis neremiamas veiklas, ar nėra susiję su subjektais, kurie vykdo tiesioginėmis išmokomis neremiamas veiklas.

2017 m. deklaravimo metu pareiškėjams buvo sudaryta galimybė atnaujinti žemės ūkio valdos duomenis, jei žemės ūkio valdoje nuo ankstesnio valdos duomenų atnaujinimo Lietuvos Respublikos žemės ūkio ir kaimo verslo registre iki paraiškų pateikimo dienos neįvyko pokyčių. Pildydami paraiškas ūkininkai privalėjo pateikti duomenis apie 2016 m. žemės ūkio valdoje panaudotas trąšas. Taip pat pareiškėjai, kurių valdoje auginamų kvietrugių, kviečių, miežių, avižių, rugių, rapsų, žirnių, pupų, lubinų pasėlių plotų suma sudarė 30 ha ir daugiau ir (arba) bulvių plotų suma buvo 10 ha ir didesnė, PPIS turėjo pateikti informaciją apie valdoje auginamų augalų veisles.

Fiziniai ar juridiniai asmenys deklaravimo laikotarpiu galėjo pateikti paramos paraiškas tiesioginėms išmokoms už žemės ūkio naudmenų ir kitus plotus, taip pat prašyti išmokų už dalyvavimą Kaimo plėtros programos priemonėse „Agrarinė aplinkosauga ir klimatas“, „Ekologinis ūkininkavimas“, „Su „NATURA 2000“ ir Vandens pagrindų direktyva susijusios išmokos“, „Išmokos už vietoves, kuriose esama gamtinių ar kitų specifinių kliūčių“, miškų sektoriaus paramos priemonėse ir jų veiklose.

Taip pat buvo galima prašyti išmokų jauniems ūkininkams. Ši papildoma išmoka iš Europos Sąjungos lėšų bus mokama už deklaruotą plotą pareiškėjui, atitinkančiam jaunojo ūkininko išmokai keliamus reikalavimus.

Pareiškėjai galėjo pažymėti, kad pageidauja gauti susietąją paramą už mėsinis galvijus, mėsines avis, pienines karves, pieninių veislių bulius, pienines ožkas, papildomą nacionalinę susietąją išmoką už ėriavedes ir susietąją paramą už plotą.

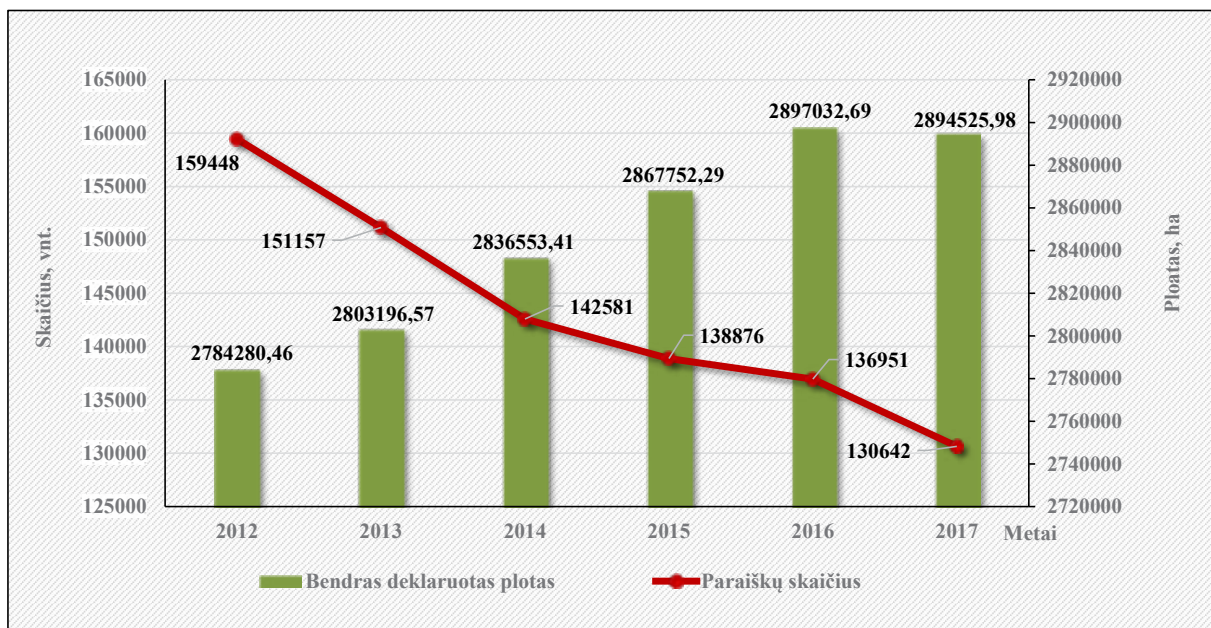
Pareiškėjai, 2017 m. siekiantys gauti žalinimo išmoką, privalėjo atitikti žalinimo išmokos reikalavimus, t. y. įvairinti pasėlius deklaruojant daugiau nei 10 ha ariamosios žemės ploto (nuo bendro deklaruojamo ploto atitinkamai turi būti skirtingas naudmenų santykis) ir atitikti ekologiniu atžvilgiu svarbių vietovių (toliau – EASV) reikalavimus, t. y., deklaruojant daugiau nei 15 ha ariamosios žemės ploto, mažiausiai 5 proc. jos dalies turi būti skirti EASV.

Užpildžius pirminius paraiškos duomenis, remiantis Kontrolinių žemės sklypų* ribų duomenimis (toliau – KŽS_DR5LT), kurie yra sudaryti siekiant užtikrinti tinkamą deklaruojamų žemės ūkio naudmenų, miškų bei kitų plotų įbraižymą, įbraižomi arba koreguojami dirbami žemės ūkio naudmenų ir kiti plotai ir pildoma ar tikslinama smulkesnė informacija apie kiekvieną deklaruojamą plotą atskirai.

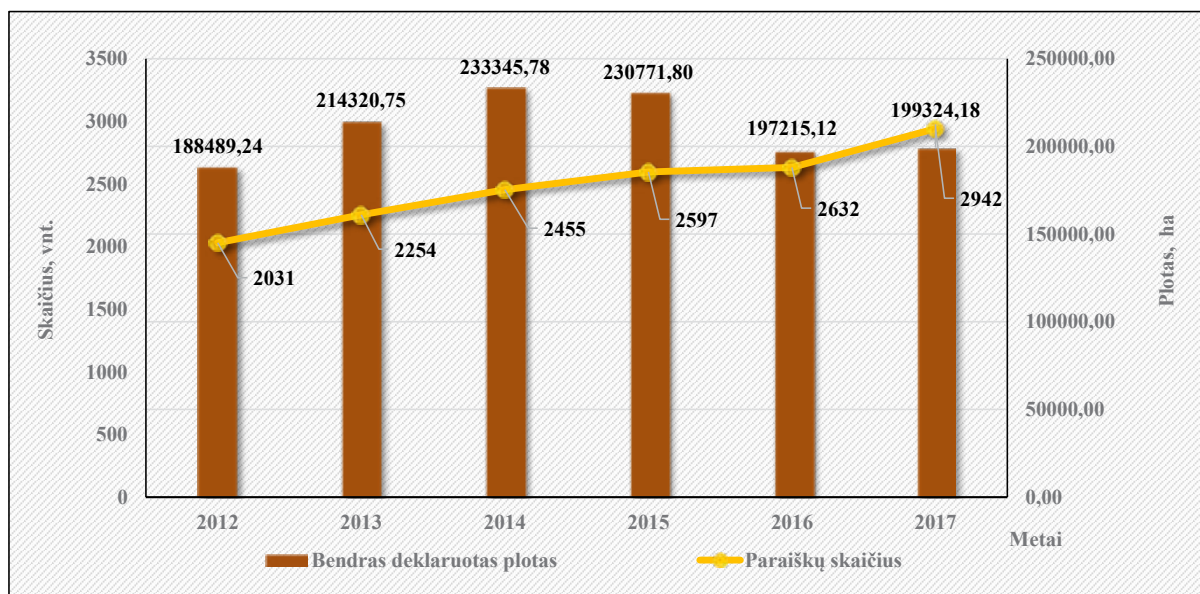
*Kontrolinis žemės sklypas – natūralių gamtinių ir dirbtinių objektų (upių vagų, miško masyvų, kelių, pastatų ir pan.) ribojamas arba istorines žemės naudojimo ribas turintis vientisas žemės plotas, kuriam būdingos tam tikros gamtinės savybės, vyraujantis dangos tipas, ūkinio naudojimo ypatumai ir kuriam suteiktas unikalus atpažinties kodas KŽS_DR5LT.

Informacija apie pateiktas paraiškas

Savivaldybės pavadinimas	Iš viso Lietuvoje			Iš jų naudojantis e-valdžios vartų portalu		
	Paraiškų skaičius, vnt.	Bendras deklaruotas plotas, ha	Įbraižytų laukų skaičius, vnt.	Paraiškų skaičius, vnt.	Bendras deklaruotas plotas, ha	Įbraižytų laukų skaičius, vnt.
Akmenės r. sav.	1302	41750,31	11302	22	2496,61	315
Alytaus m. sav.	5	17,32	36	0	0	0
Alytaus r. sav.	5197	64061,75	46440	111	2756,78	1404
Anykščių r. sav.	3129	79833,06	28842	142	8108,8	1975
Birštono sav.	337	5174,3	3200	7	578,78	126
Biržų r. sav.	2479	87641,92	25147	86	9525,51	1852
Druskininkų sav.	474	4440,99	4149	8	86,86	65
Elektrėnų sav.	1011	15613,64	8702	36	4974,36	907
Ignalinos r. sav.	2667	46028,86	23057	96	3313,99	1052
Jonavos r. sav.	1211	35537,76	9936	34	2005,02	648
Joniškio r. sav.	1463	82076,66	15957	16	5236,53	424
Jurbarko r. sav.	2653	64068,09	23005	48	2487,16	652
Kaišiadorių r. sav.	2171	44076,59	20618	46	1038,86	429
Kalvarijos sav.	1278	24996,94	11921	21	434,05	243
Kauno m. sav.	40	201,56	211	7	51,13	55
Kauno r. sav.	2482	65585,81	20366	79	10264,4	1248
Kazlų Rūdos sav.	798	12723,61	6803	13	495,02	127
Kėdainių r. sav.	2294	109789,35	21924	31	4059,16	431
Kelmės r. sav.	4244	84266,07	39533	56	1327,26	535
Klaipėdos r. sav.	2687	55986,91	23948	44	4478,02	862
Kretingos r. sav.	2511	53389,59	20839	37	4577,8	655
Kupiškio r. sav.	1927	55121,71	19174	43	2925,54	758
Lazdijų r. sav.	3639	43939,73	38334	58	3265,29	1356
Marijampolės sav.	2236	50280,12	19895	33	3674,33	712
Mažeikių r. sav.	2473	65457,92	24153	84	8646,67	1697
Molėtų r. sav.	3163	39575,34	26238	112	3116,69	1428
Pagėgių sav.	1624	32809,84	11793	5	73,74	21
Pakruojo r. sav.	1665	83547,86	17142	34	8605,73	938
Panevėžio r. sav.	2837	113386,51	27145	103	9862,92	1565
Pasvalio r. sav.	2044	85594,08	20919	19	1659,99	349
Plungės r. sav.	3055	50158,07	28111	31	1105,77	371
Prienų r. sav.	3089	48653,72	27860	83	2879,09	1292
Radviliškio r. sav.	2340	93203,82	24599	24	507,23	286
Raseinių r. sav.	3967	99623,49	34587	52	8278,94	2065
Rietavo sav.	1147	16206,34	8314	15	263,44	115
Rokiškio r. sav.	3692	83818,84	31981	128	7159,41	1838
Skuodo r. sav.	2612	53777,93	25190	45	1381,12	508
Šakių r. sav.	2677	95859,38	25691	32	6209,31	771
Šalčininkų r. sav.	2825	52077,99	25994	107	7206,43	2145
Šiaulių m. sav.	9	40,75	51	0	0	0
Šiaulių r. sav.	2390	90184,7	24218	72	12414,57	1657
Šilalės r. sav.	4871	65979,87	40648	29	348,82	216
Šilutės r. sav.	4521	75625,16	31920	77	8305,16	2005
Širvintų r. sav.	2250	36560,49	16787	67	1610,71	646
Švenčionių r. sav.	2040	34285,96	15565	51	1416,02	444
Tauragės r. sav.	3080	50501,53	23801	42	1856,46	701
Telšių r. sav.	3434	65123,01	31163	87	5923,56	1548
Trakų r. sav.	1529	24737,33	13237	43	1627,19	477
Ukmergės r. sav.	2551	64798,31	23178	41	626	234
Utenos r. sav.	3646	44419,9	25813	83	2321,96	925
Varėnos r. sav.	2053	38649,19	21883	61	4279,58	1902
Vilkaviškio r. sav.	3873	85327,92	32793	16	713,95	199
Vilniaus m. sav.	121	802,54	725	30	457,66	247
Vilniaus r. sav.	3871	42674,86	30428	212	10258,27	3268
Visagino sav.	5	20,34	30	2	13,39	17
Zarasų r. sav.	2953	34440,25	21464	81	2033,14	799
Iš viso Lietuvoje	130642	2894525,89	1156724	2942	199324,18	47505

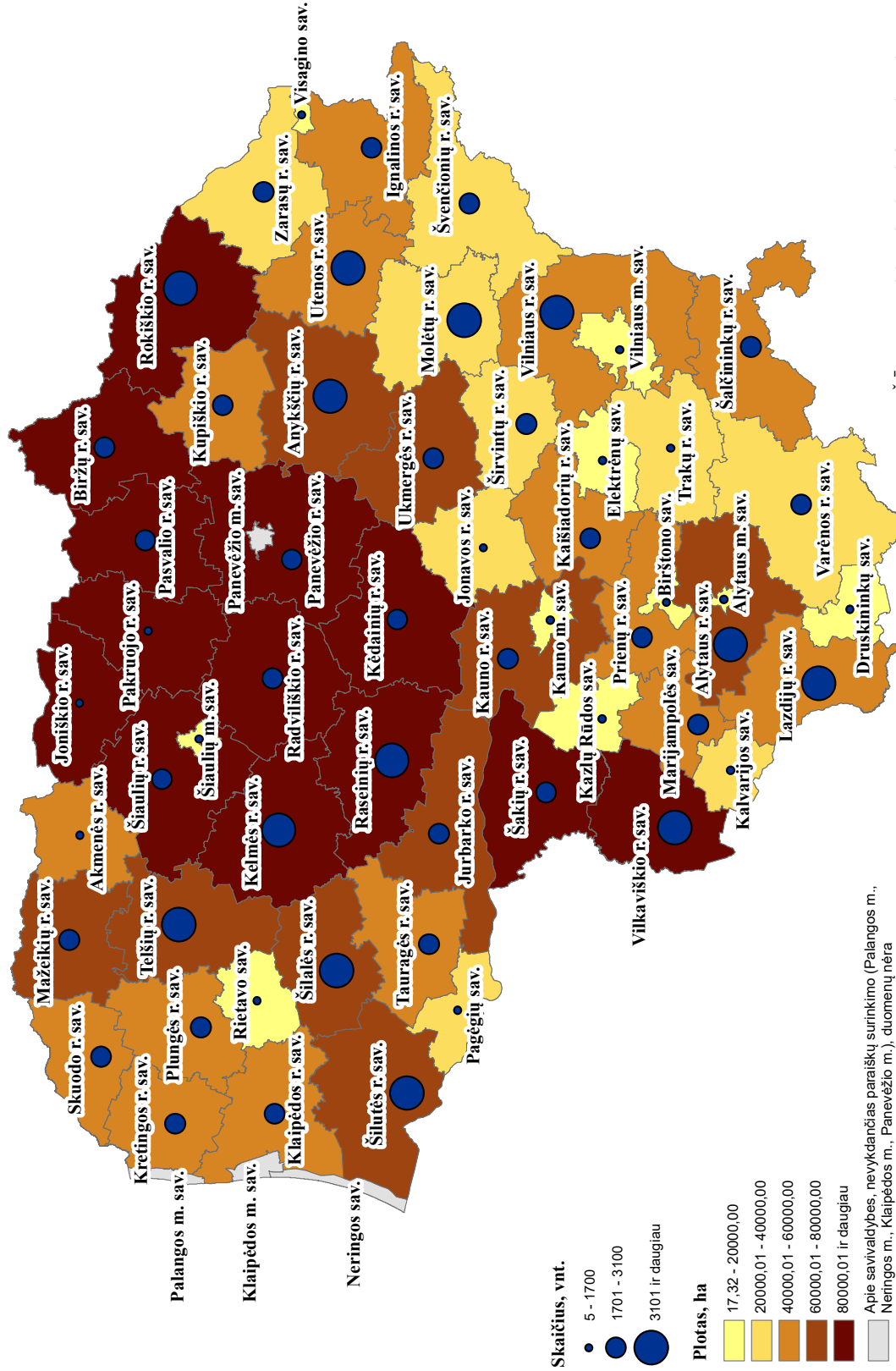


1 pav. Paraiškų skaičiaus ir bendro deklaruoto ploto pokytis 2012–2017 m.



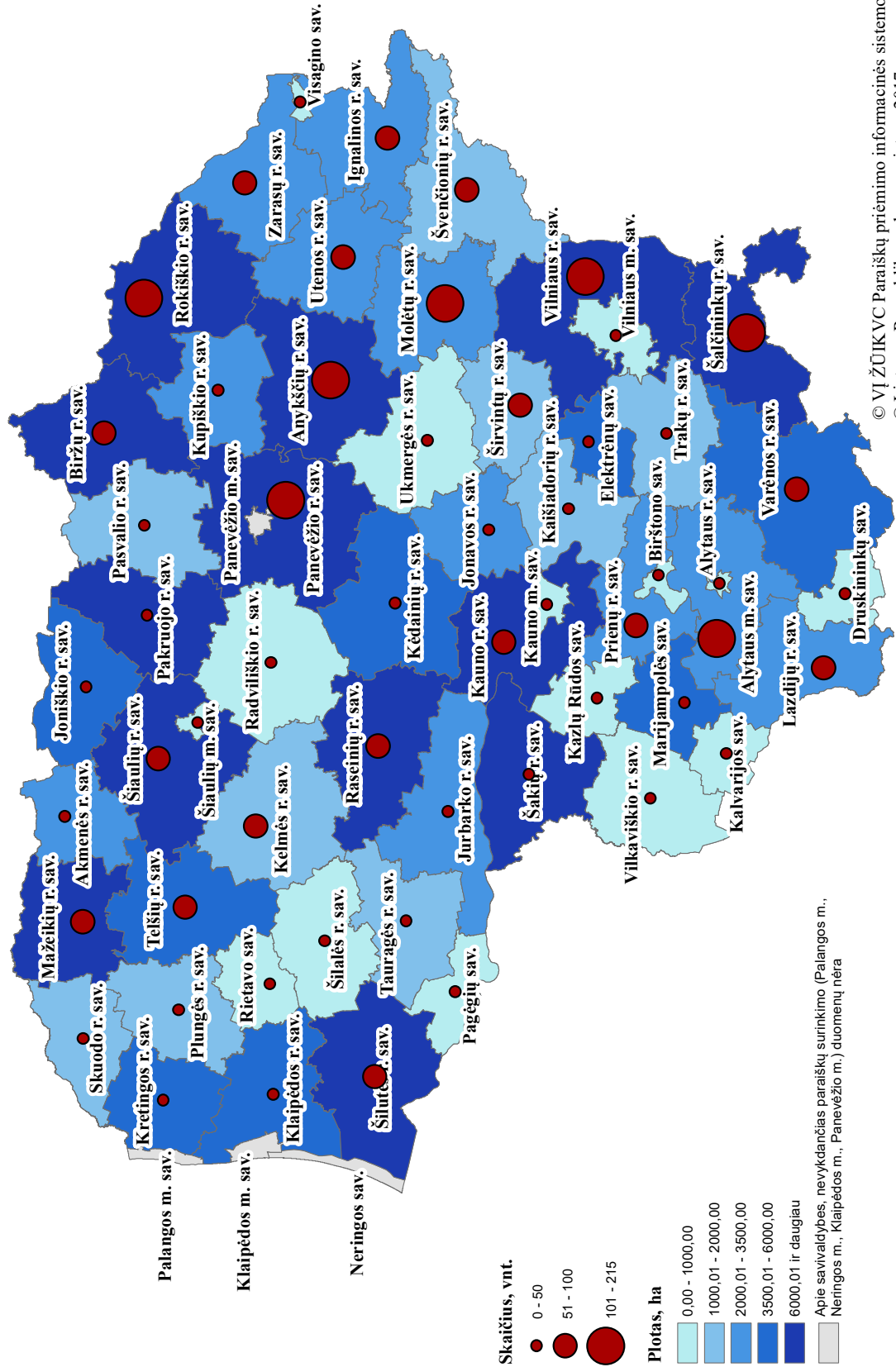
2 pav. Pareiškėjų, pateikusių paraiškas per e-valdžios vartų portalą, paraiškų skaičiaus ir bendro deklaruoto ploto pokytis 2012–2017 m.

Bendro deklaruoto ploto ir paraiškų skaičiaus pasiskirstymas 2017 m.




© VI ŽŪJKVC Paraiškų priėmimo informacinės sistemos duomenys, 2017
© Lietuvos Respublikos adresų registras, 2017

Paraiškų pateiktų naudojantis el. valdžios vartų portalu, skaičiaus ir deklaruoto ploto pasiskirstymas 2017 m.



II. Informacija apie 2017 m. deklaruotas žemės ūkio naudmenas ir kitus plotus



Deklaruotos žemės ūkio naudmenos ir kiti plotai

Eil. Nr.	Kodas	Auginamų augalų ar kitų plotų pavadinimas	Deklaruotas plotas, ha
I grupė – augalai ariamojoje žemėje, pūdymas			
1	AVI	Avižos	83037,29
2	GRI	Grikliai	64543,19
3	KRV	Vasariniai kvietrugiai	11714,60
4	KRŽ	Žieminiai kvietrugiai	69678,41
5	KUK	Kukurūzai grūdams	37918,90
6	KVV	Vasariniai kviečiai	205315,00
7	KVŽ	Žieminiai kviečiai	634490,34
8	MIV	Vasariniai miežiai	140175,24
9	MIŽ	Žieminiai miežiai	7337,88
10	RAV	Vasariniai rapsai	25442,82
11	RAŽ	Žieminiai rapsai	159806,24
12	RUV	Vasariniai rugiai	146,00
13	RUŽ	Žieminiai rugiai	25448,69
14	BRH	Hibridiniai rugiai	1691,70
15	RAP	Rapsukai	37,26
16	JUD	Judra	82,71
17	KTŽ	Kiti augalai ariamoje žemėje	6011,76
18	AGU	Agurkai (uždarajame grunte)	59,01
19	POM	Pomidorai (uždarajame grunte)	17,78
20	DUK	Kitos daržovės (uždarajame grunte)	12,00
21	AGK	Agurkai	24,47
22	POD	Pomidorai	4,08
23	BUR	Burokėliai	934,49
24	BRO	Brokoliai	45,64
25	KOP	Gūžiai kopūstai	596,56
26	KOŽ	Žiediniai kopūstai	15,93
27	KOK	Kininiai kopūstai	27,89
28	KOB	Briuselio kopūstai	0,39
29	ART	Artišokai	0,00
30	MOR	Morkos	655,04
31	KAL	Kaliaropės	0,89
32	SVO	Svogūnai	671,53
33	POR	Porai	10,13
34	ČES	Česnakai	122,23
35	DAK	Kitos daržovės	990,86
36	SAL	Salierai	6,45
37	CUK	Cukinijos	34,83
38	MOL	Moliūgai	207,75
39	PAT	Patisonai	0,00
40	SLO	Salotos	80,02
41	RID	Baltieji, juodieji ridikai	8,49
42	RDK	Ridikėliai	9,16

Eil. Nr.	Kodas	Auginamų augalų ar kitų plotų pavadinimas	Deklaruotas plotas, ha
43	AGR	Aguročiai	0,66
44	PAP	Paprikos	0,10
45	GRE	Griežčiai	2,68
46	RŪG	Rūgštinės	9,84
47	KRA	Krapai	173,45
48	ŠPI	Špinatai	13,80
49	ROP	Ropės	6,04
50	BAK	Baklažanai	0,00
51	PAS	Pastarnokai	3,03
52	BUL	Bulvės	12387,55
53	APY	Apyniai	1,34
54	CUR	Cukriniai runkeliai	18620,97
55	PAR	Pašariniai runkeliai	64,57
56	GAB	Baltosios garstyčios	1623,43
57	GAJ	Rudosis, juodosios garstyčios	705,15
58	ALR	Aliejiniai ridikai	673,36
59	KMY	Kmynai	7154,95
60	FAC	Facelija	723,48
61	KAN	Pluoštinės kanapės	2479,39
62	LIN	Linai	474,40
63	SAU	Saulėgrąžos	24,28
64	SRS	Soros	114,80
65	SRG	Sorgai	1,63
66	STR	Strypainiai (kanarėlių lesalas)	8,29
67	SJO	Sojos	2716,97
68	TAB	Tabakas	0,00
69	BAZ	Bazilikai	0,00
70	RAD	Raudonėliai	1,91
71	PET	Petražolės	69,25
72	KLA	Kalendra	15,66
73	AMP	Kiti aromatiniai, medicininiai ir prieskoniniai augalai (mėtos, medetkos, čiobreliai, ramunėlės, mairūnai, šalavijai, pankoliai, melisos, valerijonai ir kt.)	144,51
74	BMI	Žemės ūkio augalų mišiniai, kuriuose baltyminiai augalai yra vyraujantys (išskyrus žolinių augalų mišinius)	15908,10
75	NMI	Žemės ūkio augalų mišiniai, kuriuose baltyminiai augalai nėra vyraujantys	15522,61
76	PDŽ	Žalasis pūdymas	6118,22
77	PDJ	Juodasis pūdymas	68731,24
78	BRN	Burnotis	5,32
79	LEG	Legėsas	3,47
80	SLU	Salotos (uždaramė grunte)	1,51
81	PAU	Paprikos (uždaramė grunte)	0,00
II grupė – azotą kaupiantys augalai ariamojoje žemėje			
1	PUP	Pupos	72841,04

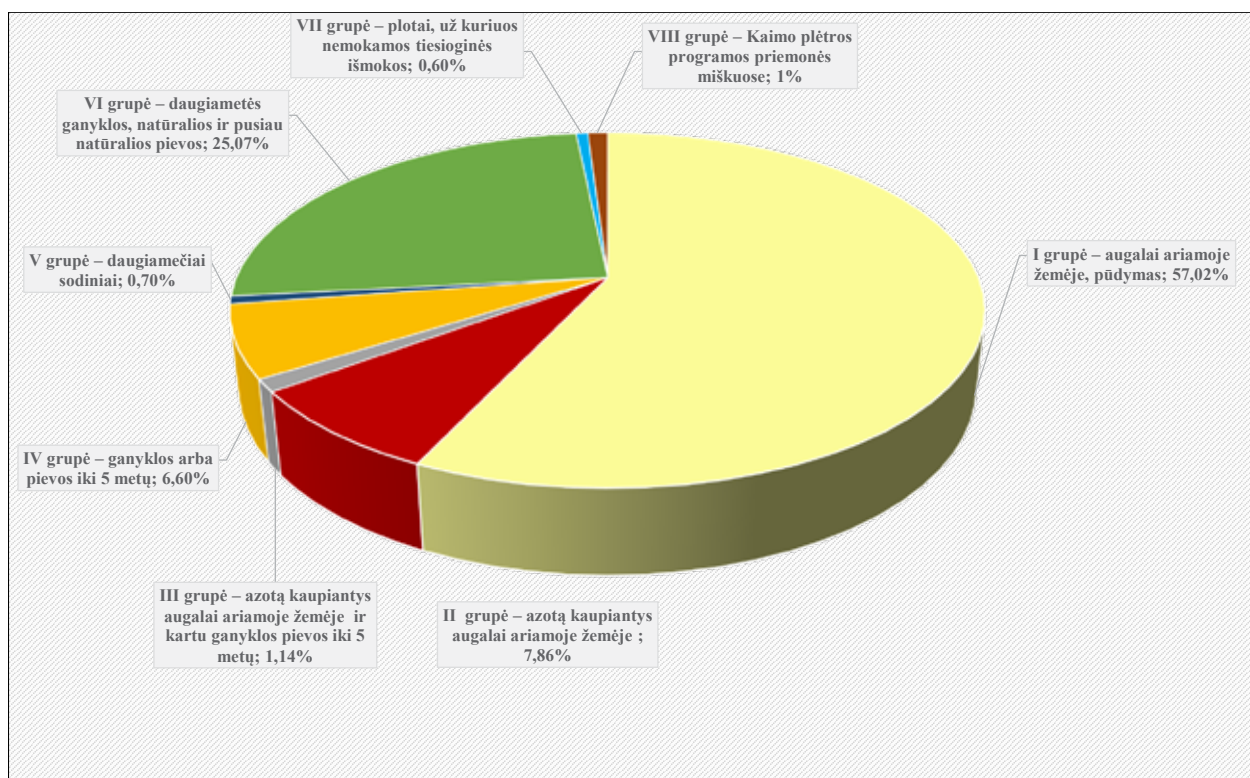
Eil. Nr.	Kodas	Auginamų augalų ar kitų plotų pavadinimas	Deklaruotas plotas, ha
2	VIK	Vikiai	433,17
3	ŽIR	Žirniai	171116,81
4	LEŠ	Lęšiai	32,02
5	LUB	Lubinai	3318,79
III grupė – azotą kaupiantys augalai ariamojoje žemėje ir kartu ganyklos arba pievos iki 5 metų			
1	DOB	Dobilai	26477,46
2	ESP	Esparcetai	194,41
3	BAR	Barkūnai	440,10
4	LIC	Liucernos	7165,08
5	GAR	Gargždeniai	2,93
6	OŽI	Ožiarūčiai	214,81
7	SER	Seradelės	3,21
8	ŽMI	Žolinių augalų mišiniai, kuriuose baltyminės žolės yra vyraujančios (III gr. + GPŽ)	10790,33
9	AKM	Azotą kaupiantys augalų mišiniai (susideda tik iš II ir III grupės augalų)	803,55
IV grupė – ganyklos arba pievos iki 5 metų			
1	GPŽ	Ganyklos arba pievos, daugiametės žolės iki 5 metų	148048,52
2	RZV	Rizikos vandens telkinių būklės gerinimas	2108,75
3	5PT-8	Medingųjų augalų juostos ar laukai ariamojoje žemėje	63,42
4	5PT-7	Vandens telkinių apsauga nuo taršos ir dirvos erozijos ariamojoje žemėje	5,30
V grupė – daugiamečiai sodiniai			
1	OBS	Obelių sodai	4766,52
2	KRS	Kriaušių sodai	55,24
3	SLS	Slyvų sodai	44,68
4	VYS	Vyšnių sodai	21,06
5	TRS	Trešnių sodai	127,50
6	KTS	Kiti sodai ir daugiamečiai uogynai	1902,85
7	ASU	Agrastų uogynai	15,70
8	JSU	Juodųjų serbentų uogynai	3007,36
9	RSU	Raudonųjų serbentų uogynai	82,41
10	BSU	Baltųjų serbentų uogynai	0,03
11	AVU	Aviečių uogynai	559,67
12	ARU	Aronijų uogynai	300,64
13	BRA	Braškių uogynai	587,28
14	BRU	Braškių uogynai (uždarajame grunte)	6,41
15	SVU	Svarainių uogynai	38,43
16	ŠIU	Šilauogių uogynai	248,97
17	GEU	Gervuogių uogynai	8,56
18	BKU	Bruknių uogynai	0,00
19	MĖU	Mėlynių uogynai	1,49
20	SPU	Spanguolių uogynai	0,16
21	ŽEU	Žemuogių uogynai	0,54
22	PUU	Putinų uogynai	3,80

Eil. Nr.	Kodas	Auginamų augalų ar kitų plotų pavadinimas	Deklaruotas plotas, ha
23	ŠAU	Šaltalankių uogynai	3907,81
24	ERK	Erškėtrožė	20,44
25	GUD	Gudobelė	6,03
26	ŠRM	Šermukšnis	61,98
27	SMD	Sausmedis	16,53
28	AKT	Aktinidijos	7,29
29	RŠT	Riešutmedžiai	373,42
30	MED	Medelynai	277,14
31	GĖL	Daugiametės gėlės ir dekoratyviniai augalai (uždarajame grunte)	12,31
32	GLU	Gluosnis	3743,38
33	TUO	Tuopa	680,20
34	BAL	Baltalksnis	0,89
35	DRA	Drambliažolė	40,47
36	TOP	Topinambai	102,23
37	RAB	Rabarbarai	2,11
38	ŠPA	Šparagai	34,26
39	KRI	Krienai	4,78
40	OŽE	Ožerškis	1,54
VI grupė – daugiametės ganyklos, natūralios ir pusiau natūralios pievos			
1	DGP	Daugiametės ganyklos arba pievos 5 metų ir daugiau	728279,06
2	EPT	Ekstensyvus pievų tvarkymas ganant gyvulius	11741,39
3	NPT	Natūralių ir pusiau natūralių pievų tvarkymas	2000,42
4	SPT	Specifinių pievų tvarkymas	2063,14
5	5PT-2	Ekstensyvus šlapynių tvarkymas (mokamos tiesioginės išmokos)	3288,28
6	VTP	Vandens telkinių pakrančių apsaugos juostos tvarkymas pievose	4,51
7	MNP	Meldinių nendrinukių buveinių saugojimas natūraliose ir pusiau natūraliose pievose	2669,77
8	MNŠ	Meldinių nendrinukių buveinių saugojimas šlapynėse (mokamos tiesioginės išmokos)	39,85
VII grupė – plotai, už kuriuos nemokamos tiesioginės išmokos			
1	TPN	Tinkami paramai plotai, kurie einamaisiais metais neatitinka paramos skyrimo reikalavimų	3882,45
2	NEP	Netinkami paramai plotai	6320,09
3	MNN	Meldinių nendrinukių buveinių saugojimas šlapynėse	75,14
4	5PT-3	Ekstensyvus šlapynių tvarkymas	2633,64
5	5PT-9	Kraštovaizdžio elementų (gyvatvorių) valdoje tvarkymas	23,29
6	5PT-11	Melioracijos griovių tvarkymas kai žolė bus nupjauta ir išvežta	124,07
7	5PT-12	Melioracijos griovių tvarkymas kai žolė bus susmulkinta ir paskleista ant griovio šlaito	4839,18
8	GRY	Grybai	6,17
9	GRS	Grybai ir substrato gamyba	3,16
VIII grupė – kaimo plėtros programos priemonės miškuose			
1	MVP	Miško veisimas	1879,03
2	ŽM-1	Spygliuočių su minkštaisiais lapuočiais (ne mažiau kaip 20 proc.) ar minkštųjų lapuočių želdiniai	2410,67

Eil. Nr.	Kodas	Auginamų augalų ar kitų plotų pavadinimas	Deklaruotas plotas, ha
3	ŽM-2	Spygliuočių ir (arba) minkštųjų lapuočių želdiniai su ne mažiau kaip 20 proc. kietųjų lapuočių ir (arba) liepų priemaiša	1640,82
4	ŽM-3	Kietųjų lapuočių ir (arba) liepų želdiniai su spygliuočių ir (arba) minkštųjų lapuočių priemaiša iki 40 proc.	306,57
5	ŽM-4	Kietųjų lapuočių, liepų, selekcinį drebulių (įskaitant hibridines drebules) gryniesi želdiniai	2093,37
6	ŽM-5	Ažuolų želdiniai, kai želdinamame plote pasodinta ir apsaugota individualiomis apsaugomis ne mažiau kaip 2500 vnt. į ha azuolo sodmenų	1496,76
7	ŽM-6	Greitai augančių hibridinių drebulių trumpos rotacijos plantaciniai želdiniai	38,60
8	ŽM-7	Kitų greitai augančių medžių trumpos rotacijos plantaciniai želdiniai	21,58
9	NM-1	Spygliuočių su minkštaisiais lapuočiais (ne mažiau kaip 20 proc.) ar minkštųjų lapuočių želdiniai	1583,36
10	NM-2	Spygliuočių ir (arba) minkštųjų lapuočių želdiniai su ne mažiau kaip 20 proc. kietųjų lapuočių ir (arba) liepų priemaiša	1586,72
11	NM-3	Kietųjų lapuočių ir (arba) liepų želdiniai su spygliuočių ir (arba) minkštųjų lapuočių priemaiša iki 40 proc.	537,66
12	NM-4	Kietųjų lapuočių, liepų, selekcinį drebulių (įskaitant hibridines drebules) gryniesi želdiniai	4518,05
13	NM-5	Ažuolų želdiniai, kai želdinamame plote pasodinta ir apsaugota individualiomis apsaugomis ne mažiau kaip 2500 vnt. į ha azuolo sodmenų	2975,60
14	NM-6	Greitai augančių hibridinių drebulių trumpos rotacijos plantaciniai želdiniai	34,03
15	NM-7	Kitų greitai augančių medžių trumpos rotacijos plantaciniai želdiniai	0,27
16	AI-1	Išmokos už pagrindinių miško kirtimų nevykdymą identifikuotose kertinėse miško buveinėse (miško plotas už kurį mokama parama)	500,63
17	AI-2	Išmokos už neplynuosius miško kirtimus vietoj galimų plynujų (miško plotas, už kurį mokama parama)	867,47
18	NTM	„Natura 2000“ miškuose	6989,67
Iš viso Lietuvoje			2894525,89

Deklaruoti plotai pagal žemės ūkio naudmenų ir kitų plotų klasifikatoriaus grupes

Savivaldybės pavadinimas	I grupė – augalai ariamoje žemėje, pūdymas	II grupė – azotą kaupiantys augalai ariamoje žemėje	III grupė – azotą kaupiantys augalai ariamoje žemėje ir kartu ganyklos pievos iki 5 metų	IV grupė – ganyklos arba pievos iki 5 metų	V grupė – daugiamečiai sodiniai	VI grupė – daugiametės ganyklos, natūralios ir pusiau natūralios pievos	VII grupė – plotai už kuriuos nemokamos tiesioginės išmokos	VIII grupė – kaimo plėtros programos priemonės miškuose
Akmenės r. sav.	30794,23	6027,21	270,32	1568,02	758,87	2112,96	153,62	65,08
Alytaus m. sav.	4,90	0,00	0,00	0,00	0,15	5,52	6,75	0,00
Alytaus r. sav.	29024,03	3111,25	938,90	1997,72	906,39	26237,13	652,77	1193,56
Anykščių r. sav.	42364,63	5957,89	1461,74	1424,02	1236,14	23612,05	429,10	3347,49
Birštono sav.	3003,94	443,87	66,68	280,13	21,49	1321,18	34,78	2,23
Biržų r. sav.	52347,97	12615,05	2590,59	3282,50	1301,91	14791,98	553,49	158,43
Druskininkų sav.	2149,93	149,08	33,31	146,38	43,44	1794,99	53,63	70,23
Elektrėnų sav.	9376,07	1315,11	226,77	324,15	101,77	3786,40	100,82	382,55
Ignalinos r. sav.	17745,29	2131,59	251,56	2468,82	281,86	22043,38	212,66	893,70
Jonavos r. sav.	25847,39	2963,43	678,81	684,30	243,16	4589,35	313,47	217,85
Joniškio r. sav.	65393,55	11813,47	543,99	1889,98	286,96	1903,21	208,29	37,21
Jurbarko r. sav.	37409,28	6163,52	605,88	3447,97	835,89	15430,05	125,73	49,77
Kaišiadorių r. sav.	28710,30	2603,29	183,11	457,27	353,81	11169,58	268,94	330,29
Kalvarijos sav.	12981,24	1808,67	776,07	979,37	38,58	7771,27	567,88	73,86
Kauno m. sav.	61,50	1,32	0,00	1,01	2,21	88,23	31,98	15,31
Kauno r. sav.	47103,80	7710,69	745,73	1402,36	341,80	7475,50	400,50	405,43
Kazlų Rūdos sav.	6899,31	1099,99	163,27	424,10	145,47	3720,39	152,51	118,57
Kėdainių r. sav.	84470,90	11475,98	1936,48	1311,57	288,43	8354,82	1852,32	98,85
Kelmės r. sav.	36766,50	6345,00	1021,78	4089,02	311,99	32950,70	205,68	2575,40
Klaipėdos r. sav.	24031,56	4978,89	1225,16	6022,56	236,94	18624,74	360,33	506,73
Kretingos r. sav.	31805,55	6424,75	901,21	4571,30	171,78	9262,16	129,11	123,73
Kupiškio r. sav.	32361,11	6633,32	599,36	658,82	168,77	14022,75	435,76	241,82
Lazdijų r. sav.	19146,12	977,18	918,49	1674,72	154,31	19903,73	683,16	482,02
Marijampolės sav.	32014,79	5413,25	1279,37	2021,76	398,70	8586,60	531,33	34,32
Mažeikių r. sav.	40082,26	7828,23	1202,64	6557,38	288,20	8980,01	287,45	231,75
Molėtų r. sav.	7349,94	602,11	519,15	983,38	277,40	27612,17	709,65	1521,54
Pagėgių sav.	10179,20	1436,27	467,85	4494,52	40,22	15934,94	72,16	184,68
Pakruojo r. sav.	67383,61	8579,89	1156,85	1909,07	50,36	4248,26	167,88	51,94
Panevėžio r. sav.	83028,93	11792,19	952,05	1927,57	717,07	14213,42	291,71	463,57
Panvalio r. sav.	64274,12	11421,25	1898,59	1989,34	602,64	5264,19	93,89	50,06
Plungės r. sav.	14726,68	2266,08	425,21	11098,56	194,68	20076,46	526,85	843,55
Prienų r. sav.	25686,79	3538,87	923,63	1837,68	653,97	15520,87	342,36	149,55
Radviliškio r. sav.	66953,13	10964,43	1279,64	1520,20	561,99	11258,81	399,67	265,95
Raseinių r. sav.	58822,57	11140,51	1139,65	4195,72	252,46	23373,39	293,28	405,91
Rietavo sav.	4440,06	622,88	71,19	2249,59	53,58	8595,05	62,34	111,65
Rokiškio r. sav.	46326,77	6334,57	2236,79	2266,70	384,47	25028,68	588,64	652,22
Skuodo r. sav.	21315,35	2351,70	3402,19	12693,02	91,53	13675,59	154,30	94,25
Šakių r. sav.	71185,87	10719,41	1193,18	3016,02	182,77	9320,10	64,06	177,97
Šalčininkų r. sav.	36279,23	3600,85	432,49	1835,94	104,35	9025,55	311,39	488,19
Šiaulių m. sav.	9,16	0,00	0,12	1,24	1,43	17,95	0,08	10,77
Šiaulių r. sav.	67016,07	9376,34	1284,08	3007,95	467,54	8536,08	229,40	267,24
Šilalės r. sav.	12536,71	1219,78	192,80	12140,02	189,64	38972,08	631,06	97,78
Šilutės r. sav.	19679,63	2387,04	859,90	9677,71	2860,02	38979,30	312,88	868,68
Širvintų r. sav.	18576,27	3412,37	397,58	755,93	300,14	12324,75	231,10	562,35
Švenčionių r. sav.	18104,31	3365,00	1470,49	1188,42	669,83	6565,71	478,91	2443,29
Tauragės r. sav.	14378,05	2580,66	869,46	5680,07	274,18	26350,75	123,41	244,95
Telšių r. sav.	24419,50	2995,62	788,45	10181,17	400,26	24689,44	616,32	1032,25
Trakų r. sav.	15346,90	1000,30	548,40	499,85	194,59	6239,40	136,33	771,56
Ukmergės r. sav.	37787,06	5951,27	2151,85	1554,23	301,07	15844,82	538,37	669,64
Utenos r. sav.	7073,36	1254,35	1086,97	399,08	360,51	32658,39	361,28	1225,96
Varėnos r. sav.	24695,02	1774,31	185,57	609,23	635,62	8834,62	323,16	1591,66
Vilkaviškio r. sav.	57680,90	9081,13	771,88	2568,88	584,08	14035,78	444,01	161,26
Vilniaus m. sav.	299,77	9,10	6,26	38,52	43,04	292,86	15,71	97,28
Vilniaus r. sav.	20433,33	1497,50	280,31	1436,62	454,80	17245,16	405,96	921,18
Visagino sav.	3,36	0,00	0,00	0,01	0,00	16,80	0,17	0,00
Zarasų r. sav.	4031,81	474,02	478,08	784,52	248,85	26796,37	228,80	1397,80
Iš viso Lietuvoje	1631919,61	247741,83	46091,88	150225,99	21072,11	750086,42	17907,19	29480,86



3 pav. Žemės ūkio naudmenų ir kitų plotų struktūra pagal klasifikatoriaus grupes (proc.)

Deklaruotos žemės ūkio naudmenos ir kiti plotai pagal grupes

Savivaldybės pavadinimas	Bendras deklaruotas plotas, ha	Bendras ariamos žemės plotas, ha	Ariama žemė			Daugiametės ganyklos – pievos (5 metai ir daugiau) ir natūralios pievos, šlapynės, ha (kodai DGP, EPT, NPT, SPT, VTP, MNP, 5PT-2, 5PT-3, MNŠ, MNN)	Daugiamėčiai sodiniai, ha (kodai OBS, KRS, SLS, VYS, TRS, KTS, ASU, JSU, RSU, BSU, AVU, ARU, BRA, BRU, SFU, SPU, GEU, BKU, MEU, SPU, ŽEU, PUU, ŠAU, ERK, GUD, SRM, SMD, AKT, RŠT, MED, GĖL, GLU, TUO, BAL, DRA, TOP, RAB, ŠPA, KRU)	Kiti plotai, ha (kodai TPN, NEP, 5PT-9, 5PT-11, 5PT-12, GRY, GRS)	Miško plotai, ha (kodai MVP, NTM, nuo ŽM-1 iki ŽM-7, nuo NM-1 iki NM-7, AI-1, AI-2)
			Ariama žemė, ha (kodai AVI, GRI, KRI, KRŽ, KUK, JUD, FAC, KIV, KVŽ, MIV, MIZ, RAV, RAZ, RUV, RŪZ, RAP, KTŽ, AGU, POM, DIK, AGK, POD, BŪR, BRO, KOP, KOŽ, KOK, KOB, AKT, MOR, KAL, SVO, POR, CES, DIK, SAL, CUK, MOL, PAT, SLO, RID, RDK, AGR, PAP, GRE, RŪG, KKA, RAB, ŠPA, BAK, KRI, PAS, ŠPI, BŪL, BUP, CUR, PAR, ROP, GAB, GAJ, ALR, KMY, KAN, LIN, ŠAU, SRS, SRG, STR, SVO, TAB, APY, AMP, BMI, NMI, PDŽ, PDJ, BRN, LEG, SLU, PAU, PUP, VIK, ŽIR, LES, LUB)	Ganyklos arba pievos iki 5 metų (kodai GPŽ, RŽV, 5PT-7, 5PT-8)	Daugiametės žolės, ha (kodai DOB, ESP, BAR, LJC, GAR, OŽI, SER, ŽMI, AKM)				
Akmenės r. sav.	41750,31	38658,56	36820,22	1568,02	270,32	2114,64	758,87	151,94	65,08
Alytaus m. sav.	17,32	4,90	4,90	0,00	0,00	5,52	0,15	6,75	0,00
Alytaus r. sav.	64061,75	35072,12	32135,50	1997,72	938,90	26418,05	906,39	471,85	1193,56
Anykščių r. sav.	79833,06	51165,91	48280,15	1424,02	1461,74	23636,91	1234,70	404,24	3347,49
Birštono sav.	5174,30	3794,62	3447,81	280,13	66,68	1321,18	21,49	34,78	2,23
Biržų r. sav.	87641,92	70820,25	64947,16	3282,50	2590,59	14794,84	1301,91	550,63	158,43
Druskininkų sav.	4440,99	2457,63	2277,94	146,38	33,31	1795,76	43,44	52,86	70,23
Elektrėnų sav.	15613,64	11184,87	10633,95	324,15	226,77	3804,17	101,77	83,05	382,55
Ignalinos r. sav.	46028,86	22586,04	19865,66	2468,82	251,56	22112,83	281,86	143,21	893,70
Jonavos r. sav.	35537,76	30174,13	28811,02	684,30	678,81	4589,35	243,16	313,47	217,85
Joniškio r. sav.	82076,66	79640,85	77206,88	1889,98	543,99	1903,21	286,96	208,29	37,21
Jurbarko r. sav.	64068,09	47626,65	43572,80	3447,97	605,88	15430,08	835,89	125,70	49,77
Kaišiadorių r. sav.	44076,59	31827,58	31187,20	457,27	183,11	11173,38	353,81	265,14	330,29
Kalvarijos sav.	24996,94	16508,25	14752,81	979,37	776,07	7773,32	38,58	565,83	73,86
Kauno m. sav.	201,56	64,71	63,70	1,01	0,00	88,23	2,21	31,98	15,31
Kauno r. sav.	65585,81	56964,55	54816,46	1402,36	745,73	7475,50	341,80	400,50	405,43
Kazlų Rūdos sav.	12723,61	8588,38	8001,01	424,10	163,27	3733,96	145,47	138,94	118,57
Kėdainių r. sav.	109789,35	99195,57	95947,52	1311,57	1936,48	9984,37	288,43	222,77	98,85
Kelmės r. sav.	84266,07	48219,14	43108,34	4089,02	1021,78	32973,39	311,99	182,99	2575,40
Klaipėdos r. sav.	55986,91	36258,84	29011,12	6022,56	1225,16	18631,42	236,94	353,65	506,73
Kretingos r. sav.	53389,59	43701,93	38229,42	4571,30	901,21	9270,77	171,78	120,50	123,73
Kupiškio r. sav.	55121,71	40137,61	38879,43	658,82	599,36	14028,37	168,77	430,14	241,82
Lazdijų r. sav.	43939,73	22716,51	20123,30	1674,72	918,49	19912,40	154,31	674,49	482,02
Marijampolės sav.	50280,12	40729,41	37428,28	2021,76	1279,37	8592,34	398,70	525,59	34,32
Mažeikių r. sav.	65457,92	55670,59	47910,57	6557,38	1202,64	8980,01	288,20	287,45	231,75
Molėtų r. sav.	39575,34	9455,68	7953,15	983,38	519,15	28013,59	277,40	308,23	1521,54
Pagėgų sav.	32809,84	16475,52	11513,15	4494,52	467,85	15934,94	40,22	72,16	184,68
Pakruojo r. sav.	83547,86	79029,42	75963,50	1909,07	1156,85	4248,26	50,36	167,88	51,94

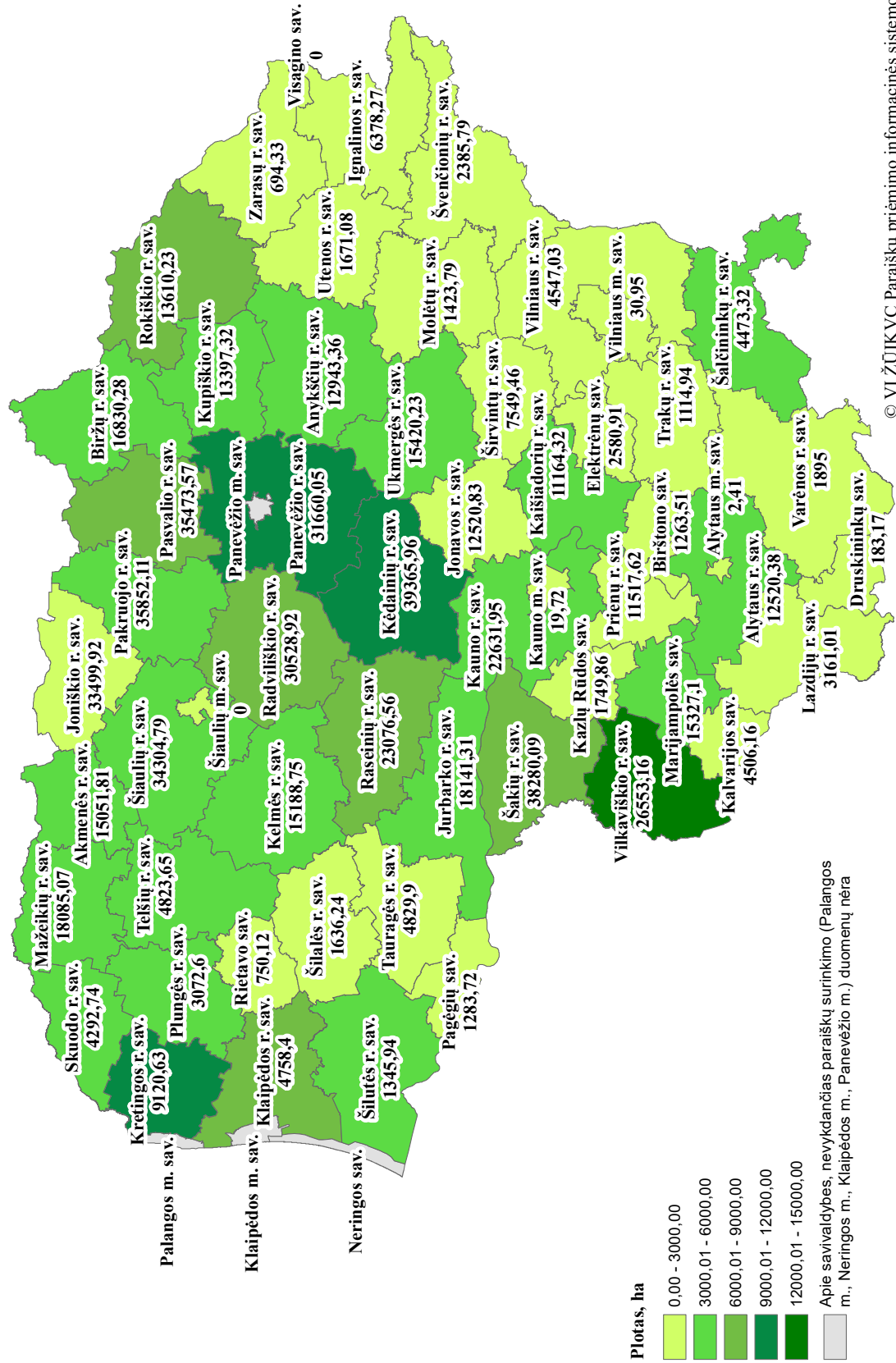
Deklaruotos žemės ūkio naudmenos ir kiti plotai pagal grupes

Savivaldybės pavadinimas	Bendras deklaruotas plotas, ha	Bendras ariamos žemės plotas, ha	Ariama žemė			Daugiametės ganyklos – pievos (5 metai ir daugiau) ir natūralios pievos, šlapynės, ha (kodai DGP, EPT, NPT, SPT, VTP, MNP, 5PT-2, 5PT-3, MNŠ, MNN)	Daugiamiečiai sodiniai, ha (kodai OBS, KRS, SLS, VYS, TRS, KTS, ASU, JSU, RSU, BSU, AVU, ARU, BRA, BRU, SFU, SPU, GEU, BKU, MEU, SPU, ŽEU, PUU, ŠAU, ERK, GUD, SRM, SMD, AKT, RŠT, MED, GĖL, GLU, TUO, BAL, DRA, TOP, RAB, ŠPA, KRU)	Kiti plotai, ha (kodai TPN, NEP, 5PT-9, 5PT-11, 5PT-12, GRY, GRS)	Miško plotai, ha (kodai MVP, NTM, nuo ŽM-1 iki ŽM-7, nuo NM-1 iki NM-7, AI-1, AI-2)
			Ariama žemė, ha (kodai AVI, GRI, KRV, KRŽ, KUK, JUD, FIC, KVI, KVŽ, MIV, MIZ, RAV, RAŽ, RUV, RUŽ, RAP, KIZ, AGU, POM, DUK, AGK, POD, BUR, BRO, KOP, KOŽ, KOK, KOB, AKI, MOR, KAL, SVO, POR, ČES, DAK, SAL, CUK, MOL, PAT, SLO, RID, RDK, AGR, PAP, GRE, RUG, KKA, RAB, SPA, BAK, KRI, PAS, SPI, BUL, BUP, CUR, PAR, ROP, GAB, GAJ, ALR, KMY, KAN, LIN, SAU, SBS, SRG, STR, SVO, TAB, APY, AMP, BMI, NMI, PDŽ, PDJ, BRN, LEG, SLU, PAU, PUP, VIK, ŽIR, LES, LUB)	Ganyklos arba pievos iki 5 metų (kodai GPŽ, RZV, 5PT-7, 5PT-8)	Daugiametės žolės, ha (kodai DOB, ESP, BAR, LJC, GAR, OŽI, SER, ŽMI, AKM)				
Panevėžio r. sav.	113386,51	97359,66	94480,04	1927,57	14245,42	717,07	259,71	463,57	
Pasvalio r. sav.	85594,08	79583,30	75695,37	1989,34	5264,19	602,64	93,89	50,06	
Plungės r. sav.	50158,07	28516,53	16992,76	11098,56	20080,20	194,68	523,11	843,55	
Prienų r. sav.	48653,72	31991,21	29229,90	1837,68	15327,47	653,97	335,76	149,55	
Radviliškių r. sav.	93203,82	80647,01	77847,17	1520,20	11262,71	561,99	395,77	265,95	
Raseinių r. sav.	99623,49	75298,25	69962,88	4195,72	23373,39	252,46	293,28	405,91	
Rietavo sav.	16206,34	7383,72	5062,94	2249,59	8595,05	53,58	62,34	111,65	
Rokiškio r. sav.	83818,84	56822,17	52318,68	2266,70	25047,03	384,47	570,29	652,22	
Skuodo r. sav.	53777,93	39762,26	23667,05	12693,02	13682,05	91,53	147,84	94,25	
Šakių r. sav.	95859,38	86114,43	81905,23	3016,02	9321,57	182,77	62,59	177,97	
Šalčininkų r. sav.	52077,99	41905,64	39637,21	1835,94	9025,55	104,35	311,39	488,19	
Šiaulių m. sav.	40,75	10,52	9,16	1,24	17,95	1,43	0,08	10,77	
Šiaulių r. sav.	90184,70	80673,10	76381,07	3007,95	8536,08	467,54	229,40	267,24	
Šilalės r. sav.	65979,87	26090,69	13757,87	12140,02	38979,60	189,64	623,54	97,78	
Šilutės r. sav.	75625,16	32588,09	22050,48	9677,71	38993,18	2860,02	299,00	868,68	
Širvintų r. sav.	36560,49	23142,45	21988,94	755,93	12332,81	300,14	223,04	562,35	
Švenčionių r. sav.	34285,96	24096,73	21437,82	1188,42	6576,95	669,83	467,67	2443,29	
Tauragės r. sav.	50501,53	23508,42	16958,89	5680,07	26352,02	274,18	122,14	244,95	
Telšių r. sav.	65123,01	38384,74	27415,12	10181,17	24733,92	400,26	571,84	1032,25	
Trakų r. sav.	24737,33	17331,20	16282,95	499,85	6256,74	194,59	118,99	771,56	
Ukmergės r. sav.	64798,31	47351,94	43645,86	1554,23	15860,26	300,97	522,93	669,64	
Utenos r. sav.	44419,90	9813,76	8327,71	399,08	32679,76	360,51	339,91	1225,96	
Varėnos r. sav.	38649,19	27247,00	26452,20	609,23	8847,61	635,62	310,17	1591,66	
Vilkaviškio r. sav.	85327,92	70102,79	66762,03	2568,88	14035,78	584,08	444,01	161,26	
Vilniaus m. sav.	802,54	353,65	308,87	38,52	292,86	43,04	15,71	97,28	
Vilniaus r. sav.	42674,86	23645,93	21929,00	1436,62	17282,39	454,80	368,73	921,18	
Visagino sav.	20,34	3,37	3,36	0,01	16,80	0,00	0,17	0,00	
Zarasų r. sav.	34440,25	5772,86	4510,26	784,52	26835,07	248,85	190,10	1397,80	
Iš viso Lietuvoje	2894525,89	2074231,64	1877913,77	118024,74	752795,20	21070,57	15198,41	29480,86	

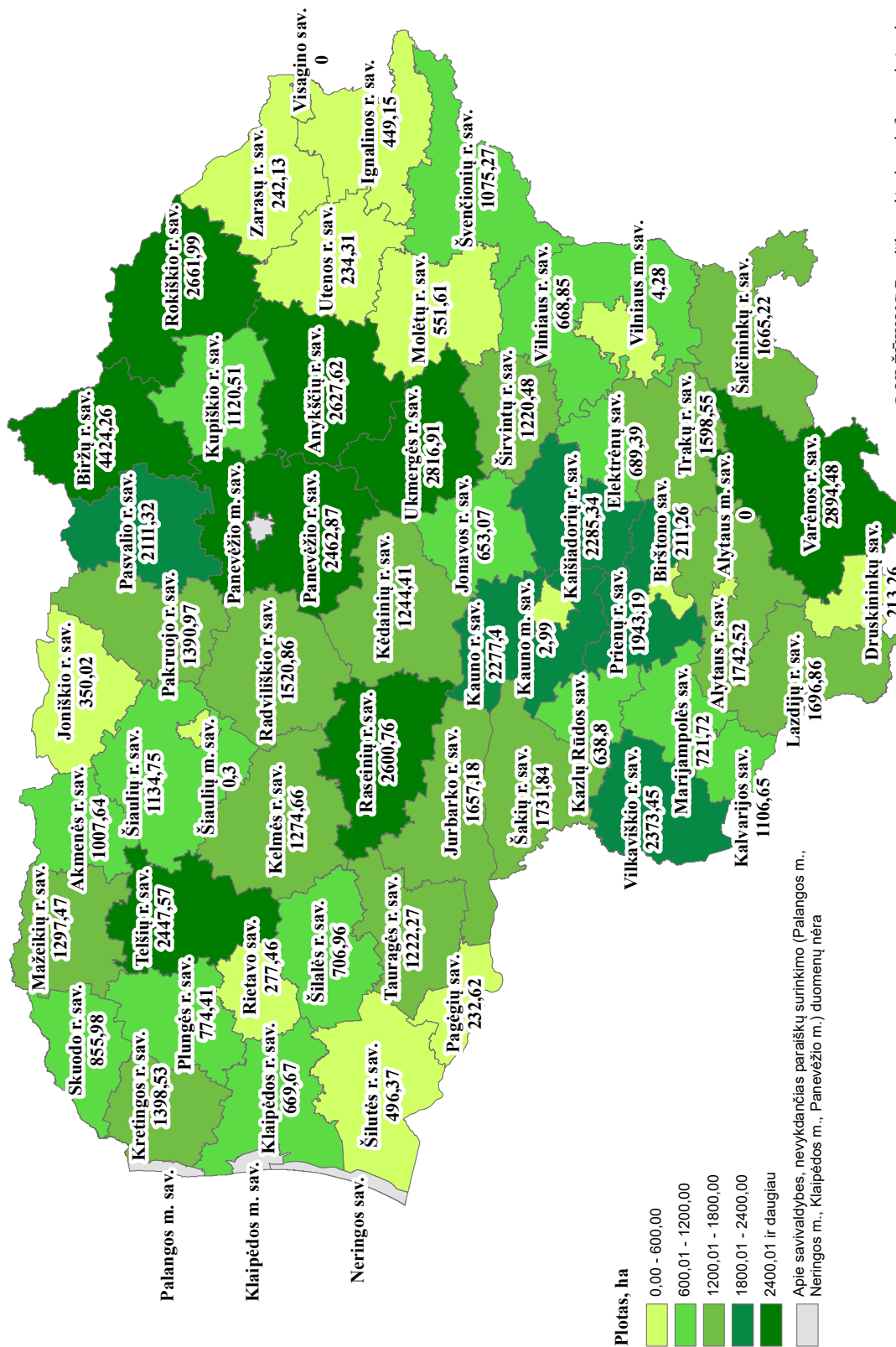
Deklaruoti žieminių javų plotai

Savivaldybės pavadinimas	Žieminiai kviečiai, ha (kodas KVŽ)	Žieminiai rugiai, ha (kodas RUŽ)	Žieminiai kvietrugiai, ha (kodas KRŽ)	Žieminiai miežiai, ha (kodas MIŽ)	Hibridiniai rugiai, ha (kodas BRH)
Akmenės r. sav.	15051,81	46,12	1007,64	147,35	0,00
Alytaus m. sav.	2,41	0,00	0,00	0,00	0,00
Alytaus r. sav.	12520,38	277,89	1742,52	17,65	0,00
Anykščių r. sav.	12943,36	631,78	2627,62	244,52	0,00
Birštono sav.	1263,51	57,54	211,26	100,65	0,00
Biržų r. sav.	16830,28	656,71	4424,26	54,14	12,46
Druskininkų sav.	183,17	202,58	213,26	0,00	21,07
Elektrėnų sav.	2580,91	173,49	689,39	127,28	57,23
Ignalinos r. sav.	6378,27	146,87	449,15	20,23	11,44
Jonavos r. sav.	12520,83	42,20	653,07	459,83	0,00
Joniškio r. sav.	33499,92	64,14	350,02	277,31	0,00
Jurbarko r. sav.	18141,31	104,26	1657,18	67,50	0,00
Kaišiadorių r. sav.	11164,32	350,63	2285,34	208,02	126,39
Kalvarijos sav.	4506,16	151,00	1106,65	3,81	37,13
Kauno m. sav.	19,72	1,12	2,99	0,00	0,00
Kauno r. sav.	22631,95	173,26	2277,40	410,60	0,00
Kazlų Rūdos sav.	1749,86	54,58	638,80	7,12	0,00
Kėdainių r. sav.	39365,96	540,33	1244,41	253,08	0,00
Kelmės r. sav.	15188,75	319,88	1274,66	216,22	0,00
Klaipėdos r. sav.	4758,40	1074,83	669,67	29,27	0,00
Kretingos r. sav.	9120,63	105,97	1398,53	211,82	0,00
Kupiškio r. sav.	13397,32	263,06	1120,51	257,06	120,39
Lazdijų r. sav.	3161,01	847,16	1696,86	71,34	0,00
Marijampolės sav.	15327,10	48,39	721,72	14,42	0,00
Mažeikių r. sav.	18085,07	521,35	1297,47	80,58	0,00
Molėtų r. sav.	1423,79	357,04	551,61	28,45	0,00
Pagėgių sav.	1283,72	774,16	232,62	0,00	102,32
Pakruojo r. sav.	35852,11	224,34	1390,97	154,66	0,00
Panevėžio r. sav.	31660,05	749,43	2462,87	239,48	328,06
Pasvalio r. sav.	35473,57	44,42	2111,32	423,09	0,00
Plungės r. sav.	3072,60	127,70	774,41	18,06	0,00
Prienų r. sav.	11517,62	234,46	1943,19	373,98	0,00
Radviliškio r. sav.	30528,92	58,83	1520,86	210,54	68,44
Raseinių r. sav.	23076,56	562,86	2600,76	594,48	0,00
Rietavo sav.	750,12	101,13	277,46	15,04	0,00
Rokiškio r. sav.	13610,23	1354,59	2661,99	111,03	342,66
Skuodo r. sav.	4292,74	207,66	855,98	8,99	0,00
Šakių r. sav.	38280,09	90,11	1731,84	87,76	0,00
Šalčininkų r. sav.	4473,32	3735,35	1665,22	214,83	239,98
Šiaulių m. sav.	0,00	0,00	0,30	0,00	0,00
Šiaulių r. sav.	34304,79	33,92	1134,75	569,76	0,00
Šilalės r. sav.	1636,24	357,39	706,96	19,72	0,00
Šilutės r. sav.	1345,94	1009,41	496,37	17,65	16,50
Širvintų r. sav.	7549,46	161,94	1220,48	68,36	0,00
Švenčionių r. sav.	2385,79	970,94	1075,27	12,49	31,81
Tauragės r. sav.	4829,90	325,34	1222,27	43,60	2,17
Telšių r. sav.	4823,65	578,97	2447,57	436,12	0,00
Trakų r. sav.	1114,94	1430,12	1598,55	8,02	62,62
Ukmergės r. sav.	15420,23	744,76	2816,91	144,31	93,44
Utenos r. sav.	1671,08	156,27	234,31	1,31	0,00
Varėnos r. sav.	1895,00	3231,33	2894,48	20,33	17,59
Vilkaviškio r. sav.	26553,16	177,01	2373,45	157,24	0,00
Vilniaus m. sav.	30,95	34,25	4,28	2,18	0,00
Vilniaus r. sav.	4547,03	630,85	668,85	75,62	0,00
Visagino sav.	0,00	0,00	0,00	0,00	0,00
Zarasų r. sav.	694,33	128,97	242,13	0,98	0,00
Iš viso Lietuvoje	634490,34	25448,69	69678,41	7337,88	1691,70

Deklaruotų žeminių kviečių plotų pasiskirstymas 2017 m.

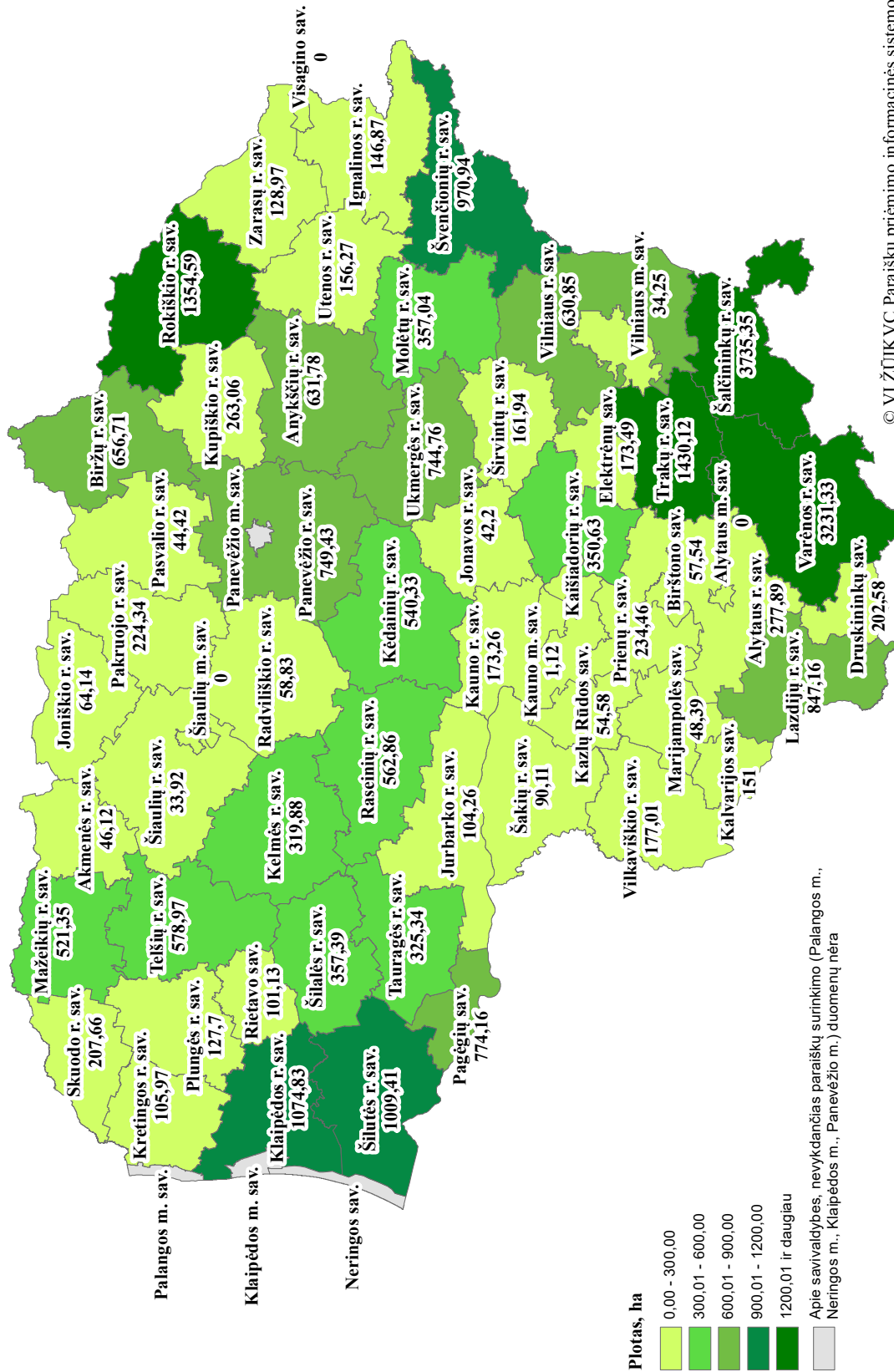


Deklaruotų žieminių kvietrugių plotų pasiskirstymas 2017 m.



© VĮ ŽŪIK VC Paraiškų priėmimo informacinės sistemos duomenys, 2017
© Lietuvos Respublikos adresų registras, 2017

Deklaruotų žieminių rugių plotų pasiskirstymas 2017 m.

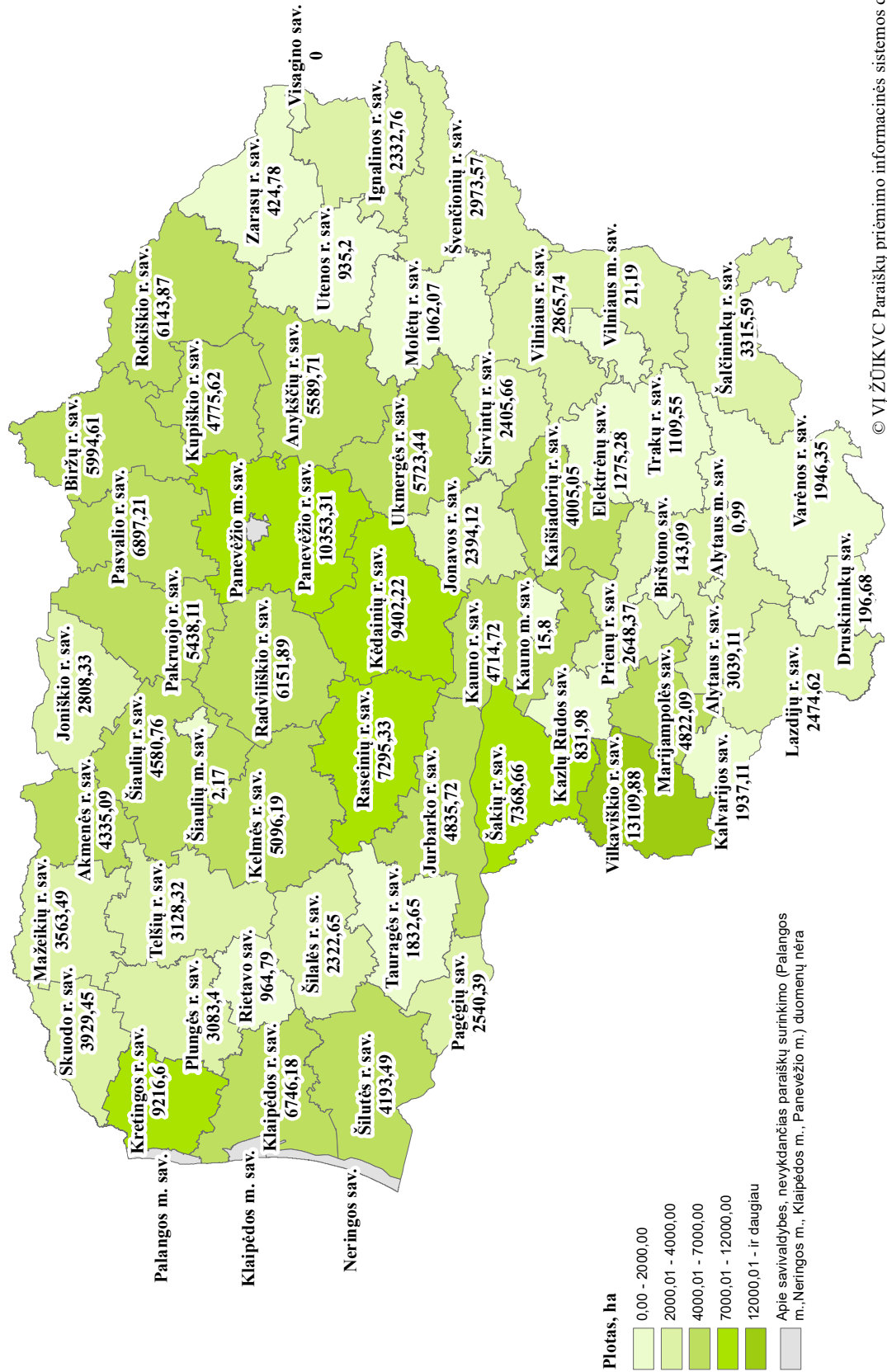


© VĮ ŽŪIKVC Paraiškų priėmimo informacinės sistemos duomenys, 2017
 © Lietuvos Respublikos adresų registras, 2017

Deklaruoti vasarinių javų plotai

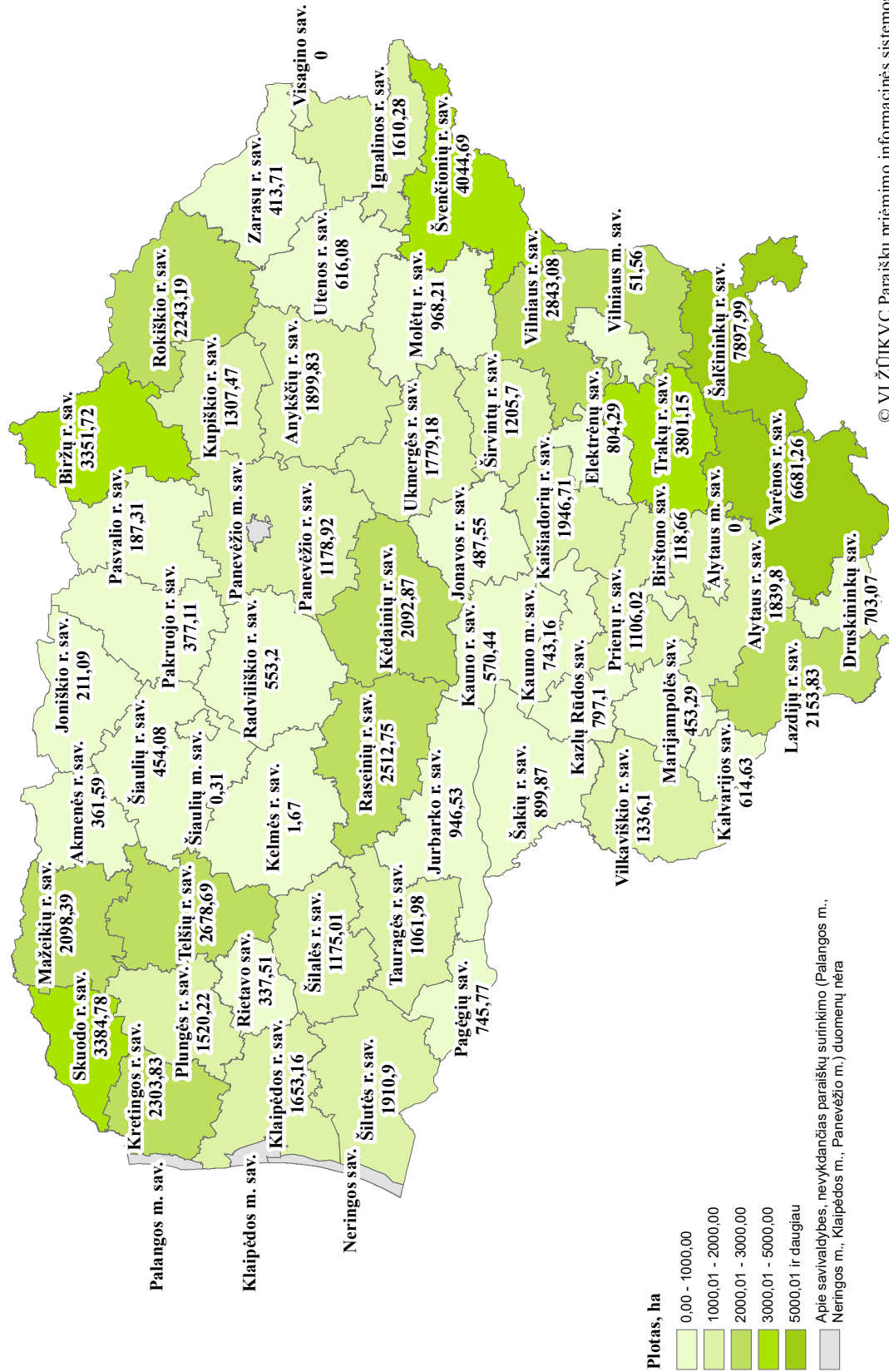
Savivaldybės pavadinimas	Avižos, ha (kodas AVI)	Grikliai, ha (kodas GRI)	Vasariniai kviečiai, ha (kodas KVV)	Vasariniai kvietrugiai, ha (kodas KRV)	Vasariniai miežiai, ha (kodas MIV)	Iš jų	Vasariniai rugiai, ha (kodas RUV)	Kukurūzai, ha (kodas KUK)
						Salykliniai miežiai, ha (kodas MIV ir sutartinis kodas SS)		
Akmenės r. sav.	361,59	19,82	4335,09	141,24	2574,26	49,84	1,02	378,88
Alytaus m. sav.	0,00	0,00	0,99	0,00	0,65	0,00	0,00	0,00
Alytaus r. sav.	1839,80	443,02	3039,11	105,68	1949,89	0,00	0,00	478,06
Anykščių r. sav.	1899,83	6365,57	5589,71	357,81	2462,29	0,00	0,00	524,95
Birštono sav.	118,66	63,62	143,09	9,44	118,52	0,00	0,00	17,55
Biržų r. sav.	3351,72	4406,83	5994,61	890,28	6296,02	434,56	2,04	698,90
Druskininkų sav.	703,07	40,85	196,68	45,51	123,32	0,00	0,00	18,90
Elektrėnų sav.	804,29	603,14	1275,28	66,30	513,14	0,00	1,54	600,30
Ignalinos r. sav.	1610,28	1097,73	2332,76	87,44	1043,67	84,72	0,00	125,62
Jonavos r. sav.	487,55	532,08	2394,12	26,55	1383,56	0,00	0,00	779,45
Joniškio r. sav.	211,09	0,00	2808,33	36,47	9063,57	2328,73	0,00	783,51
Jurbarko r. sav.	946,53	34,08	4835,72	65,98	3113,57	26,61	0,00	285,14
Kaišiadorių r. sav.	1946,71	523,62	4005,05	73,05	1355,75	0,00	2,50	64,92
Kalvarijos sav.	614,63	10,15	1937,11	226,45	1021,62	0,00	0,15	714,89
Kauno m. sav.	743,16	0,00	15,80	0,00	2,88	0,00	0,00	2,94
Kauno r. sav.	570,44	452,45	4714,72	47,10	2568,02	409,31	0,00	1388,21
Kazlų Rūdos sav.	797,10	344,40	831,98	58,69	397,53	0,00	0,00	487,51
Kėdainių r. sav.	2092,87	365,55	9402,22	232,02	6002,37	445,31	0,00	1831,31
Kelmės r. sav.	1,67	78,24	5096,19	157,73	4618,58	0,00	0,00	488,98
Klaipėdos r. sav.	1653,16	746,30	6746,18	606,85	2741,95	0,00	23,49	563,06
Kretingos r. sav.	2303,83	556,46	9216,60	295,27	3378,79	0,00	2,61	290,54
Kupiškio r. sav.	1307,47	1633,24	4775,62	434,01	3315,94	0,00	0,00	204,51
Lazdijų r. sav.	2153,83	717,00	2474,62	285,78	1773,25	0,00	4,01	1150,41
Marijampolės sav.	453,29	129,77	4822,09	82,27	2251,56	0,00	0,00	1880,97
Mažeikių r. sav.	2098,39	370,19	3563,49	126,20	5168,19	0,00	0,00	85,24
Molėtų r. sav.	968,21	326,24	1062,07	113,72	751,69	0,00	3,15	77,70
Pagėgių sav.	745,77	317,55	2540,39	333,94	715,20	14,79	0,00	1370,63
Pakruojo r. sav.	377,11	77,07	5438,11	94,50	7233,92	1132,09	0,00	2562,85
Panevėžio r. sav.	1178,92	2268,32	10353,31	544,28	9402,08	1483,52	0,94	2495,65
Pasvalio r. sav.	187,31	153,12	6897,21	275,33	4686,86	198,38	0,00	2920,37
Plungės r. sav.	1520,22	86,78	3083,40	115,85	2646,25	0,00	0,00	541,65
Prienų r. sav.	1106,02	280,83	2648,37	44,89	2094,28	0,00	1,93	465,36
Radviliškio r. sav.	553,20	546,48	6151,89	274,50	10930,35	1294,39	0,00	1492,93
Raseinių r. sav.	2512,75	705,39	7295,33	131,58	5577,68	560,51	3,68	639,43
Rietavo sav.	337,51	41,03	964,79	107,97	782,23	0,00	0,00	271,02
Rokiškio r. sav.	2243,19	10092,38	6143,87	185,04	3186,94	0,00	1,58	379,54
Skuodo r. sav.	3384,78	125,60	3929,45	113,69	3700,77	0,00	0,00	475,77
Šakių r. sav.	899,87	259,83	7368,66	65,01	3585,90	39,32	0,00	3636,29
Šalčininkų r. sav.	7897,99	6709,40	3315,59	241,98	1206,93	0,00	16,04	609,72
Šiaulių m. sav.	0,31	0,00	2,17	0,00	0,54	0,00	0,00	0,00
Šiaulių r. sav.	454,08	121,47	4580,76	148,78	5661,70	9,88	0,00	1074,59
Šilalės r. sav.	1175,01	264,73	2322,65	397,96	1882,98	0,00	1,30	678,24
Šilutės r. sav.	1910,90	3561,90	4193,49	1611,25	839,66	0,00	0,36	671,56
Širvintų r. sav.	1205,70	1740,98	2405,66	48,94	604,44	0,00	0,70	2,18
Švenčionių r. sav.	4044,69	3236,81	2973,57	282,81	730,27	62,53	0,17	181,30
Tauragės r. sav.	1061,98	134,59	1832,65	273,03	991,11	0,00	0,00	474,21
Telšių r. sav.	2678,69	580,50	3128,32	322,73	4020,91	0,00	1,00	803,23
Trakų r. sav.	3801,15	3537,67	1109,55	273,97	252,76	0,00	0,00	136,64
Ukmergės r. sav.	1779,18	1169,02	5723,44	271,18	1620,35	8,29	3,23	202,21
Utenos r. sav.	616,08	843,51	935,20	129,45	358,16	0,00	0,10	263,87
Varėnos r. sav.	6681,26	4520,76	1946,35	326,89	422,15	0,00	6,04	144,40
Vilkaviškio r. sav.	1336,10	114,74	13109,88	362,92	1642,90	0,00	0,00	682,02
Vilniaus m. sav.	51,56	77,82	21,19	0,30	8,32	0,00	0,00	0,57
Vilniaus r. sav.	2843,08	2486,64	2865,74	92,07	1077,25	0,00	68,06	778,59
Visagino sav.	0,00	0,00	0,00	0,00	0,00	0,00	0,00	0,00
Zarasų r. sav.	413,71	627,92	424,78	71,92	321,77	0,00	0,36	41,63
Iš viso Lietuvoje	83037,29	64543,19	205315,00	11714,60	140175,24	8582,78	146,00	37918,90

Deklaruotų vasarinių kviečių plotų pasiskirstymas 2017 m.



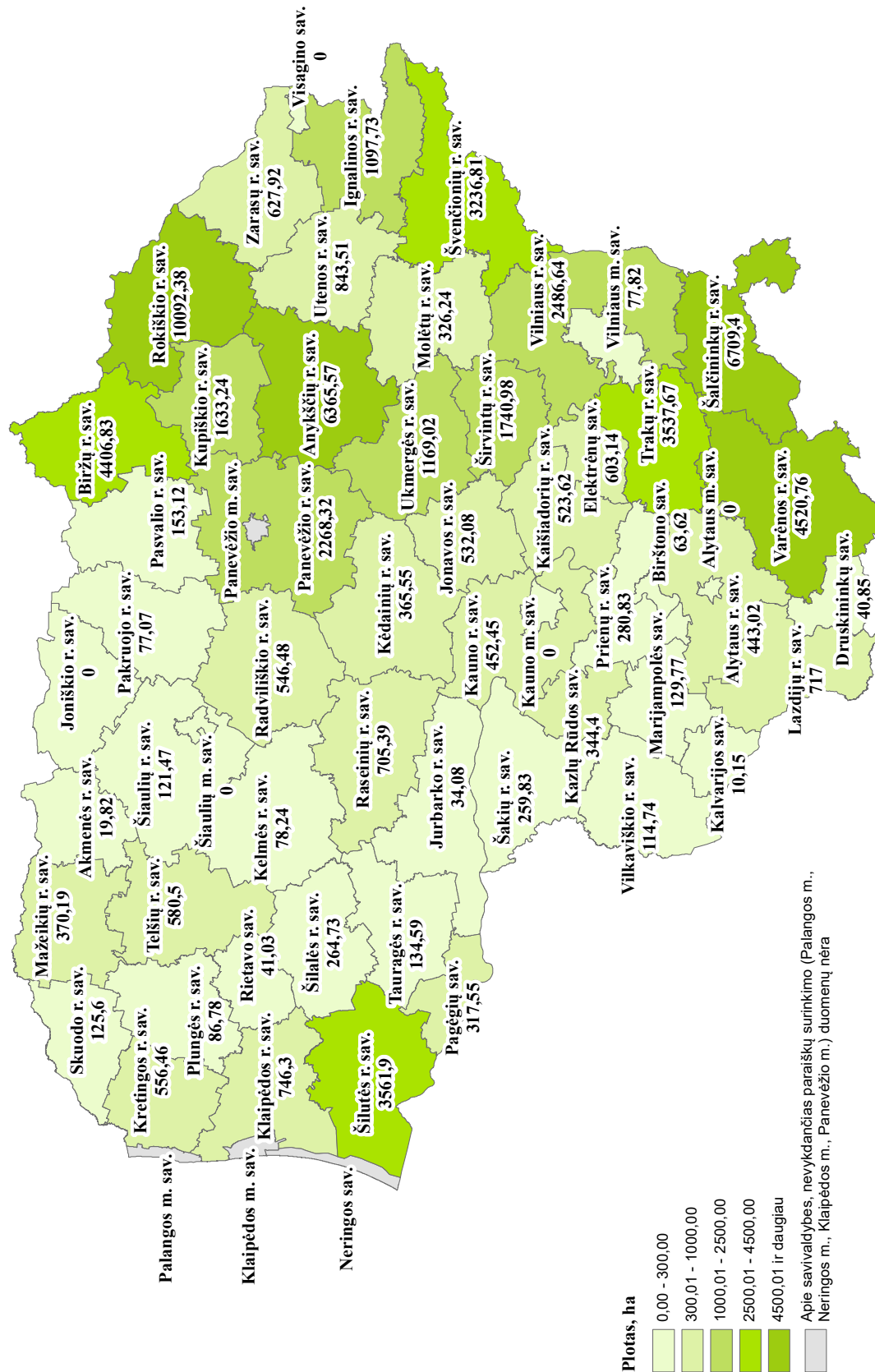
© VĮ ŽŪIKVC Paraiškų priėmimo informacinės sistemos duomenys, 2017
© Lietuvos Respublikos adresų registras, 2017

Deklaruotų avių plotų pasiskirstymas 2017 m.



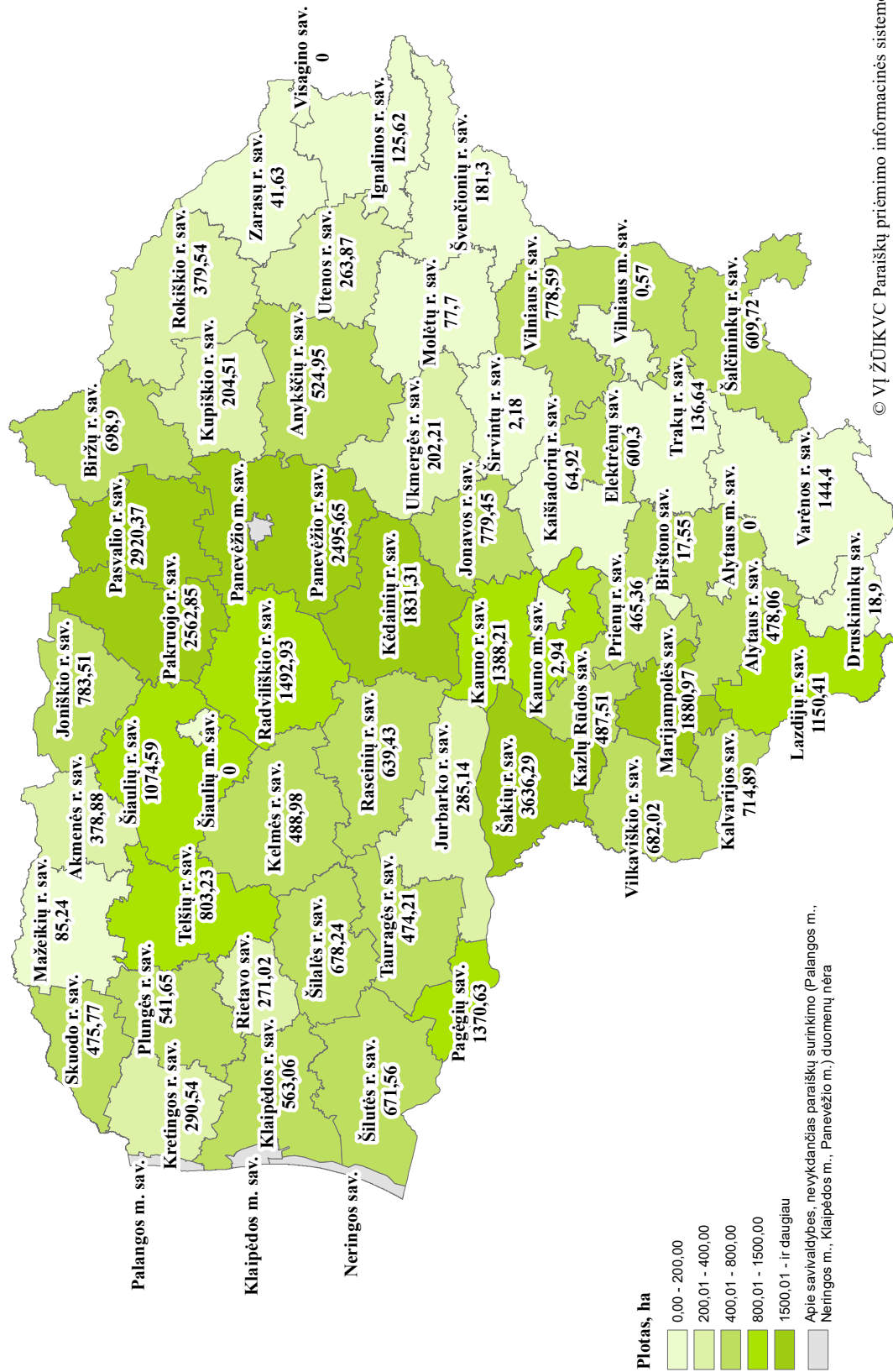
Plotas, ha
 0,00 - 1000,00
 1000,01 - 2000,00
 2000,01 - 3000,00
 3000,01 - 5000,00
 5000,01 ir daugiau
 Aple savivaldybes, nevykdančias paraiškų surinkimo (Palangos m., Neringos m., Klaipėdos m., Panevėžio m.) duomenų nėra

Deklaruotų grikių plotų pasiskirstymas 2017 m.



© VĮ ŽŪIK VC Paraiškų priėmimo informacinės sistemos duomenys, 2017
© Lietuvos Respublikos adresų registras, 2017

Deklaruotų kukurūzų plotų pasiskirstymas 2017 m.

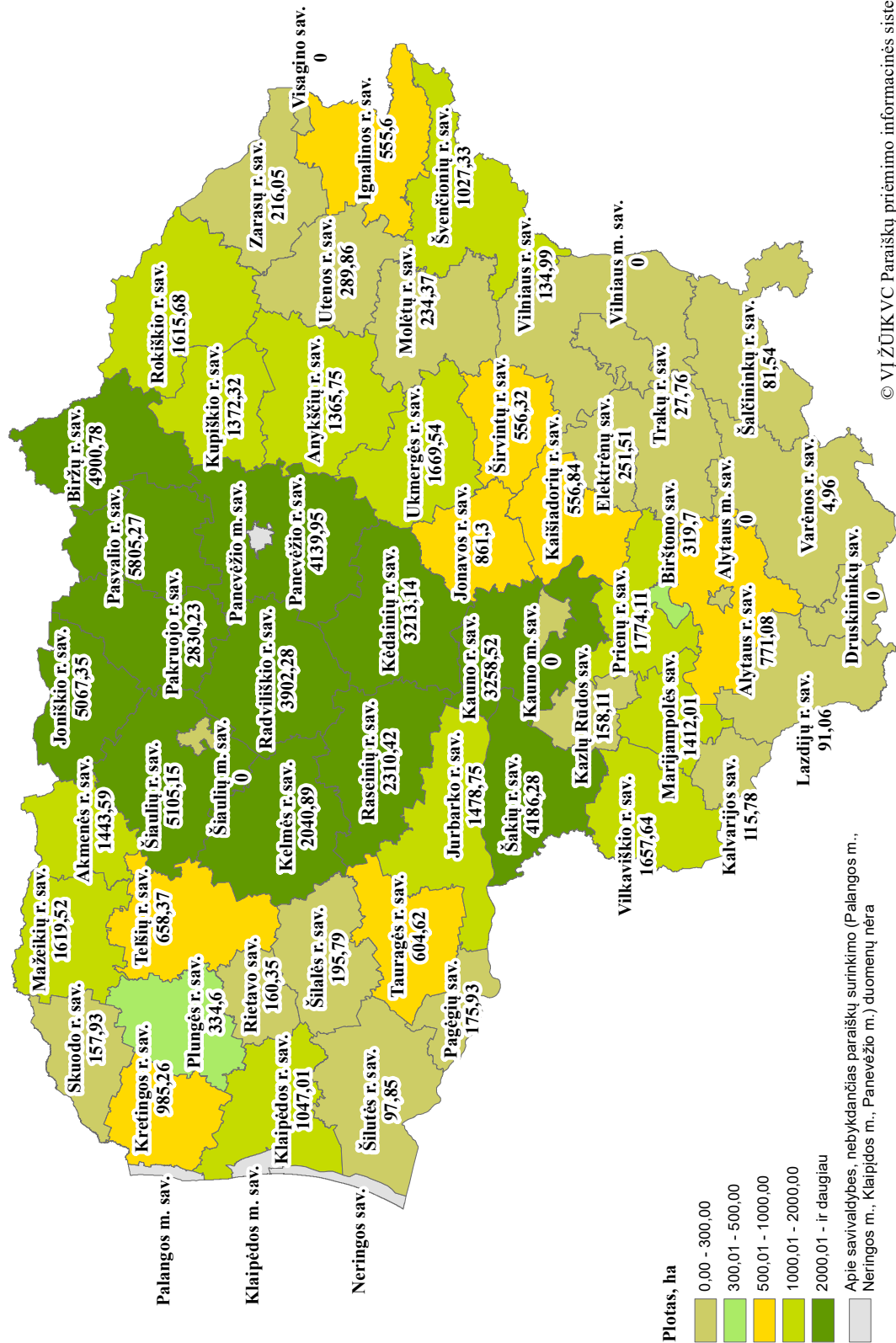


© VĮ ŽŪKVC Paraiškų priėmimo informacinės sistemos duomenys, 2017
© Lietuvos Respublikos adresų registras, 2017

Deklaruoti ankštinių javų plotai

Savivaldybės pavadinimas	Žirniai, ha (kodas ŽIR)	Pupos, ha (kodas PUP)	Vikiai, ha (kodas VIK)	Lubiniai, ha (kodas LUB)
Akmenės r. sav.	4583,62	1443,59	53,05	18,04
Alytaus m. sav.	0,00	0,00	0,00	0,00
Alytaus r. sav.	2269,08	771,08	0,00	0,00
Anykščių r. sav.	4352,76	1365,75	0,12	239,26
Birštono sav.	91,76	319,70	0,00	32,41
Biržų r. sav.	7657,65	4900,78	56,62	0,00
Druskininkų sav.	73,55	0,00	0,14	75,39
Elektrėnų sav.	884,46	251,51	0,00	179,14
Ignalinos r. sav.	1572,74	555,60	0,00	3,25
Jonavos r. sav.	2083,29	861,30	0,00	18,84
Joniškio r. sav.	6741,81	5067,35	4,31	0,00
Jurbarko r. sav.	4633,89	1478,75	0,00	50,88
Kaišiadorių r. sav.	1999,12	556,84	1,72	45,61
Kalvarijos sav.	1622,12	115,78	3,98	66,79
Kauno m. sav.	0,00	0,00	1,32	0,00
Kauno r. sav.	4435,64	3258,52	0,00	16,53
Kazlų Rūdos sav.	929,07	158,11	6,36	6,45
Kėdainių r. sav.	8242,28	3213,14	1,38	19,18
Kelmės r. sav.	4272,45	2040,89	0,00	31,66
Klaipėdos r. sav.	3769,64	1047,01	9,72	152,52
Kretingos r. sav.	5391,68	985,26	0,00	47,81
Kupiškio r. sav.	5245,31	1372,32	6,62	9,07
Lazdijų r. sav.	814,61	91,06	12,71	57,91
Marijampolės sav.	3948,34	1412,01	2,87	50,03
Mažeikių r. sav.	6168,24	1619,52	7,55	32,92
Molėtų r. sav.	324,69	234,37	2,67	40,38
Pagėgių sav.	1108,65	175,93	0,00	151,69
Pakruojo r. sav.	5747,45	2830,23	0,00	1,30
Panevėžio r. sav.	7639,26	4139,95	0,00	3,46
Pasvalio r. sav.	5612,92	5805,27	3,06	83,63
Plungės r. sav.	1847,73	334,60	0,12	0,00
Prienujų r. sav.	1725,61	1774,11	16,00	23,15
Radviliškio r. sav.	7062,15	3902,28	0,00	0,00
Raseinių r. sav.	8802,72	2310,42	8,43	14,02
Rietavo sav.	453,22	160,35	0,00	9,31
Rokiškio r. sav.	4709,08	1615,68	0,00	9,29
Skuodo r. sav.	2133,91	157,93	9,60	50,26
Šakių r. sav.	6502,74	4186,28	10,55	19,84
Šalčininkų r. sav.	2502,69	81,54	10,25	1006,37
Šiaulių m. sav.	0,00	0,00	0,00	0,00
Šiaulių r. sav.	4271,19	5105,15	0,00	0,00
Šilalės r. sav.	1006,13	195,79	0,00	17,86
Šilutės r. sav.	2190,40	97,85	1,99	96,80
Širvintų r. sav.	2764,78	556,32	1,93	89,34
Švenčionių r. sav.	2222,73	1027,33	50,12	64,82
Tauragės r. sav.	1963,12	604,62	0,66	0,00
Telšių r. sav.	2303,69	658,37	0,00	33,56
Trakų r. sav.	850,44	27,76	0,00	119,10
Ukmergės r. sav.	4257,93	1669,54	2,55	21,25
Utenos r. sav.	957,30	289,86	6,40	0,79
Varėnos r. sav.	1417,42	4,96	138,35	213,58
Vilkaviškio r. sav.	7421,67	1657,64	1,82	0,00
Vilniaus m. sav.	4,28	0,00	0,00	4,82
Vilniaus r. sav.	1289,67	134,99	0,20	72,64
Visagino sav.	0,00	0,00	0,00	0,00
Zarasų r. sav.	240,13	216,05	0,00	17,84
Iš viso Lietuvoje	171116,81	72841,04	433,17	3318,79

Deklaruotų pupų plotų pasiskirstymas 2017 m.



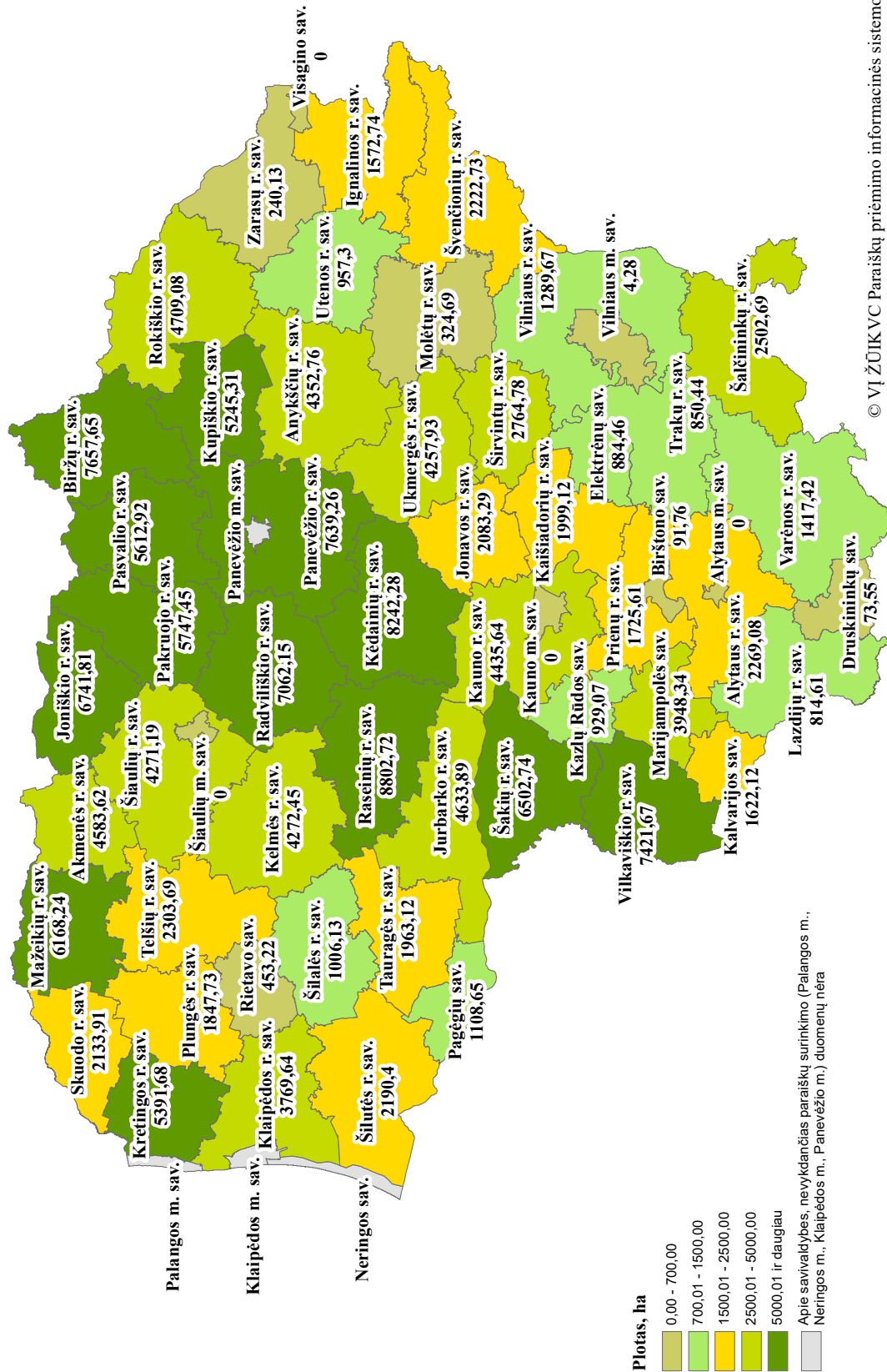
Plotas, ha

- 0.00 - 300.00
- 300.01 - 500.00
- 500.01 - 1000.00
- 1000.01 - 2000.00
- 2000.01 - ir daugiau

Aple savivaldybes, nebykandčias paraiškų surinkimo (Palangos m., Neringos m., Klaipėdos m., Panevėžio m.) duomenų nėra

© VI ŽŪJKVC Paraiškų priėmimo informacinės sistemos duomenys, 2017
 © Lietuvos Respublikos adresų registras, 2017

Deklaruotų žirnių plotų pasiskirstymas 2017 m.

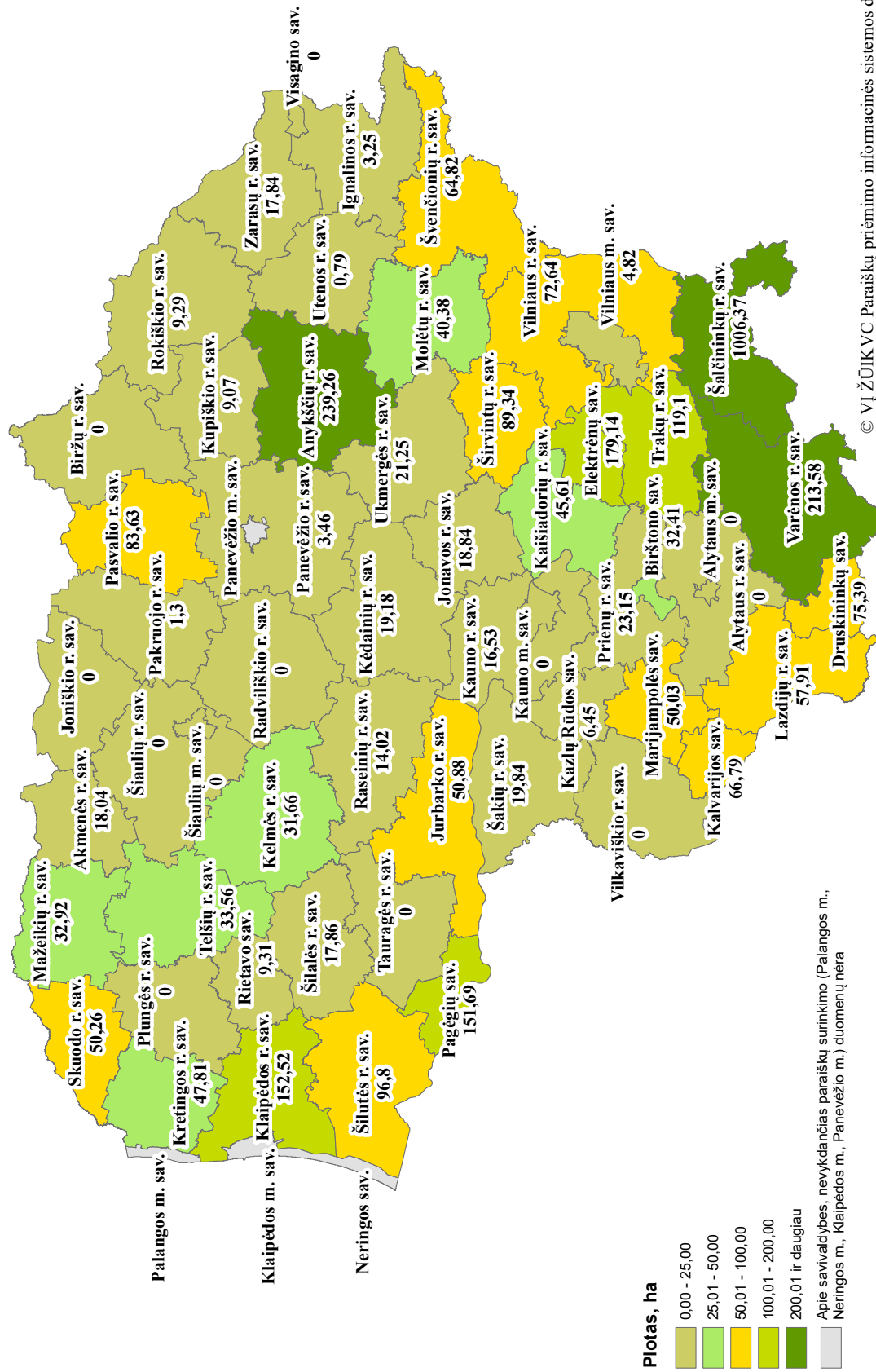


Plotas, ha

- 0,00 - 700,00
- 700,01 - 1500,00
- 1500,01 - 2500,00
- 2500,01 - 5000,00
- 5000,01 ir daugiau

▲ Apie savivaldybes, nevykdančias paraiškų surinkimo (Palangos m., Neringos m., Klaipėdos m., Panevėžio m.) duomenų nėra

Deklaruotų lubinų plotų pasiskirstymas 2017 m.



© VĮ ŽŪIK VC Paraiškų priėmimo informacinės sistemos duomenys, 2017
© Lietuvos Respublikos adresų registras, 2017

Deklaruoti žieminių, vasarinių ir ankštinių javų, skirtų pašarui ir sėklai, plotai

Savivaldybės pavadinimas	Žieminių javų plotas, ha (kodai KVŽ, RUŽ, KRŽ, MIŽ ir sutartiniai kodai PA, EPA)	Iš žieminių javų ploto	Žieminiai javai, skirti pašarui, ha (kodai KVŽ, RUŽ, KRŽ, MIŽ ir sutartiniai kodai SE, ESE)	Vasarinių javų plotas, ha (kodai AVI, KRV, KUV, MIV, RUV, KUK)	Iš vasarinių javų ploto	Vasariniai javai, skirti pašarui, ha (kodai AVI, GRI, KRV, KUV, MIV, RUV, KUK ir sutartiniai kodai PA, EPA)	Iš vasarinių javų ploto	Vasariniai javai, skirti sėklai, ha (kodai AVI, GRI, KRV, KUV, MIV, RUV, KUK ir sutartiniai kodai SE, ESE)	Ankštinių javų, ha (kodai ŽIR, PUP, VIK, LUB)	Iš ankštinių javų ploto	Ankštiniai javai, skirti pašarui, ha (kodai ŽIR, PUP, VIK, LUB ir sutartiniai kodai SE, ESE)	Iš ankštinių javų ploto	Ankštiniai javai, skirti sėklai, ha (kodai ŽIR, PUP, VIK, LUB ir sutartiniai kodai SE, ESE)
Akmenės r. sav.	16252,92	0,70	0,00	7811,90	259,48	117,58	5849,21	0,00	31,54	0,00	0,00	0,00	0,00
Alytaus m. sav.	2,41	0,00	0,00	1,64	0,00	0,00	51,60	0,00	0,00	0,00	0,00	0,00	0,00
Alytaus r. sav.	14558,44	199,55	19,61	7855,56	373,17	39,85	3068,71	4,05	2,45	4,05	4,05	2,45	2,45
Anykščių r. sav.	16447,28	223,90	15,09	17200,16	546,21	308,92	5994,32	111,79	4,12	111,79	111,79	4,12	4,12
Birštono sav.	1632,96	0,00	0,00	470,88	5,16	0,00	476,11	0,00	16,14	12,59	12,59	16,14	16,14
Biržų r. sav.	21965,39	106,38	160,33	21640,40	175,49	355,49	12733,50	167,41	151,86	167,41	167,41	151,86	151,86
Druskininkų sav.	599,01	25,06	0,00	1128,33	80,28	0,00	437,30	1,08	0,00	1,08	1,08	0,00	0,00
Elektrėnų sav.	3571,07	0,00	32,78	3863,99	40,79	62,87	1613,66	0,00	107,65	0,00	0,00	107,65	107,65
Ignalinos r. sav.	6994,52	107,69	63,09	6297,50	67,53	119,92	2362,92	48,01	37,37	48,01	48,01	37,37	37,37
Jonavos r. sav.	13675,93	117,45	1,67	5603,31	402,17	6,32	7140,39	185,73	62,84	185,73	185,73	62,84	62,84
Joniškio r. sav.	34191,39	122,06	90,42	12902,97	594,29	26,57	8204,46	48,84	57,99	48,84	48,84	57,99	57,99
Jurbarko r. sav.	19970,25	457,87	14,40	9281,02	523,14	0,89	5103,95	100,19	9,39	100,19	100,19	9,39	9,39
Kaišiadorių r. sav.	14008,31	17,50	3,79	7971,60	13,38	0,00	2139,41	6,05	0,00	6,05	6,05	0,00	0,00
Kalvarijos sav.	5767,62	1036,37	0,00	4525,00	1803,83	5,28	2658,21	100,91	0,00	100,91	100,91	0,00	0,00
Kauno m. sav.	23,83	4,57	0,00	764,78	0,00	0,00	3311,75	0,00	0,00	0,00	0,00	0,00	0,00
Kauno r. sav.	25493,21	241,30	289,14	9740,94	432,03	16,41	4617,81	96,91	236,10	96,91	96,91	236,10	236,10
Kazlų Rūdos sav.	2450,36	107,84	0,00	2917,21	553,10	18,64	4043,20	27,15	0,00	27,15	27,15	0,00	0,00
Kėdainių r. sav.	41403,78	240,16	1264,73	19926,34	858,76	721,37	10300,94	28,28	426,20	28,28	28,28	426,20	426,20
Kelmės r. sav.	16999,51	605,82	357,43	10441,39	1487,18	8,41	5315,93	89,69	216,79	89,69	89,69	216,79	216,79
Klaipėdos r. sav.	6532,17	273,48	140,40	13080,99	1443,78	204,06	4910,66	114,10	147,87	114,10	114,10	147,87	147,87
Kretingos r. sav.	10836,95	194,20	506,05	16044,10	595,36	339,73	6791,63	82,46	570,58	82,46	82,46	570,58	570,58
Kupiškio r. sav.	15037,95	362,91	16,21	11670,79	408,80	111,42	5345,66	393,01	103,56	393,01	393,01	103,56	103,56
Lazdijų r. sav.	5776,37	456,13	7,98	8558,90	1290,53	21,40	2188,20	47,38	0,00	47,38	47,38	0,00	0,00
Marijampolės sav.	16111,63	276,44	92,44	9619,95	1304,94	165,86	5584,02	233,75	102,73	233,75	233,75	102,73	102,73
Mažeikių r. sav.	19984,47	114,32	212,71	11411,70	256,87	630,83	6362,41	32,58	517,74	32,58	32,58	517,74	517,74
Molėtų r. sav.	2360,89	157,46	0,43	3302,78	122,51	3,20	543,06	5,48	0,69	5,48	5,48	0,69	0,69
Pagėgių sav.	2290,50	41,91	0,00	6023,48	460,67	0,00	4030,55	30,55	0,00	30,55	30,55	0,00	0,00
Pakruojo r. sav.	37622,08	5,24	451,16	15783,56	964,06	308,61	5769,77	77,91	374,08	77,91	77,91	374,08	374,08

Deklaruoti žieminių, vasarinių ir ankštinių javų, skirtų pašarui ir sėklai, plotai

Savivaldybės pavadinimas	Žieminių javų plotas, ha (kodai KVŽ, RUŽ, KRŽ, MIŽ ir sutartiniai kodai PA, EPA)	Iš žieminių javų ploto	Iš žieminių javų ploto	Vasarinių javų plotas, ha (kodai AVI, GRI, KRV, MIV, RUV, KUK)	Iš vasarinių javų ploto	Iš vasarinių javų ploto	Iš ankštinių javų ploto	Iš ankštinių javų ploto	Iš ankštinių javų ploto
Panevėžio r. sav.	35111,83	1076,15	460,69	26243,50	2453,31	416,86	8246,96	459,02	381,41
Pasvalio r. sav.	38052,40	305,56	8,52	15120,20	937,39	0,00	9339,64	4,71	0,00
Plungės r. sav.	3992,77	40,39	26,33	7994,15	418,80	156,24	7119,69	13,28	1,18
Prienų r. sav.	14069,25	34,99	3,53	6641,68	216,17	39,56	2099,36	41,82	23,05
Radvilišio r. sav.	32319,15	594,43	370,28	19949,35	1576,11	140,71	8674,43	248,36	350,37
Raseinių r. sav.	26834,66	86,72	30,48	16865,84	568,79	0,80	12725,71	25,11	49,43
Rietavo sav.	1143,75	106,35	0,00	2504,55	268,93	0,00	2415,00	20,80	0,00
Rokiškio r. sav.	17737,84	186,31	0,99	22232,54	354,09	278,61	4876,39	52,82	19,43
Skundo r. sav.	5365,37	731,69	0,00	11730,06	2980,19	7,73	3805,39	296,15	9,50
Šakių r. sav.	40189,80	354,38	69,49	15815,56	944,86	112,16	6663,47	369,85	163,79
Šalčininkų r. sav.	10088,72	525,28	69,11	19997,65	820,13	533,26	7697,48	134,57	24,69
Šiaulių m. sav.	0,30	0,00	0,00	3,02	0,00	0,00	81,54	0,00	0,00
Šiaulių r. sav.	36043,22	105,38	445,02	12041,38	719,92	189,57	4878,90	208,31	181,89
Šilalės r. sav.	2720,31	835,97	13,47	6722,87	2718,82	29,31	5836,80	195,68	6,21
Šilutės r. sav.	2869,37	68,89	94,86	12789,12	419,61	421,18	2484,98	102,31	120,54
Širvintų r. sav.	9000,24	55,05	10,70	6008,60	42,60	16,83	3014,51	9,43	0,00
Švenčionių r. sav.	4444,49	110,79	45,82	11449,62	342,35	96,61	2821,46	40,07	114,70
Tauragės r. sav.	6421,11	550,48	0,00	4767,57	1047,91	0,00	2955,56	119,91	0,00
Telšių r. sav.	8286,31	996,75	0,56	11535,38	2436,76	3,13	2848,82	265,46	15,14
Trakų r. sav.	4151,63	12,60	4,77	9111,74	18,31	1,64	1572,75	1,12	0,00
Ukmergės r. sav.	19126,21	149,92	45,84	10768,61	228,18	69,50	4301,92	20,73	57,34
Utenos r. sav.	2062,97	37,28	79,65	3146,37	128,43	90,20	2629,79	12,26	53,91
Varėnos r. sav.	8041,14	1,78	3,85	14047,85	42,71	30,75	2075,51	0,56	40,89
Vilkaviškio r. sav.	29260,86	436,52	0,00	17248,56	588,93	20,86	7428,45	33,99	170,10
Vilniaus m. sav.	71,66	0,00	0,00	159,76	0,00	0,00	1649,36	0,00	0,00
Vilniaus r. sav.	5922,35	462,15	42,00	10211,43	1260,20	81,32	1757,39	47,72	13,59
Visagino sav.	0,00	0,00	0,00	0,00	0,00	0,00	362,84	0,00	0,00
Zarasų r. sav.	1066,41	85,46	2,31	1902,09	146,15	7,63	396,37	17,06	0,00
Iš viso Lietuvoje	736955,32	13447,58	5568,13	542850,22	36743,16	6338,09	247709,81	4787,00	4974,85

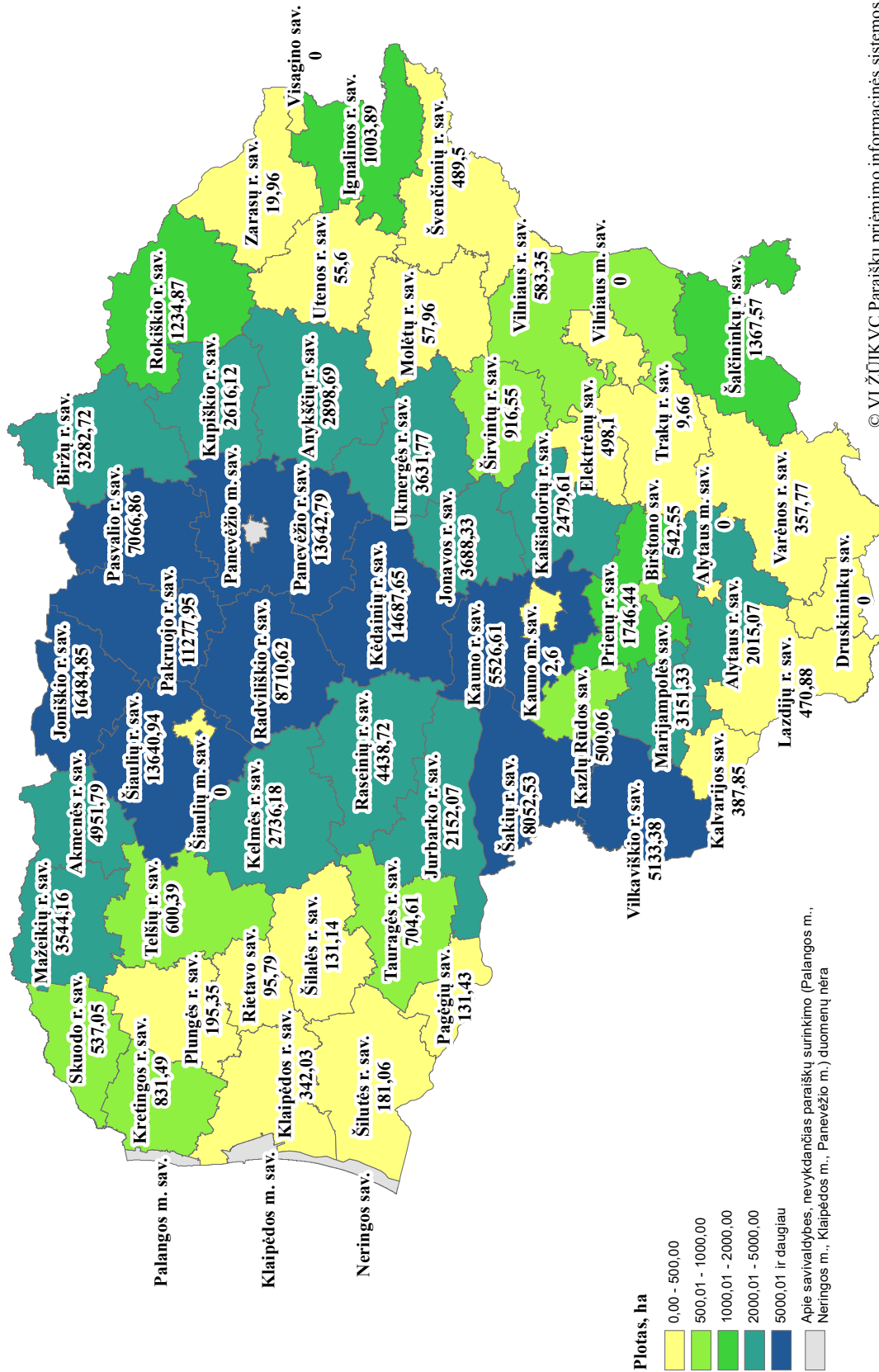
Deklaruoti techninių augalų plotai

Savivaldybės pavadinimas	Žieminiai rapsai, ha (kodas RAŽ)	Vasariniai rapsai, ha (kodas RAV)	Pluoštinė kanapė, ha (kodas KAN)	Linai, ha (kodas LIN)	Iš jų		Cukriniai runkeliai, ha (kodas CUR)
					Linai sėmenims, ha (kodas LIN ir sutartinis kodas SS)		
Akmenės r. sav.	4951,79	445,59	36,95	0,00	0,00		0,00
Alytaus m. sav.	0,00	0,00	0,00	0,00	0,00		0,00
Alytaus r. sav.	2015,07	276,98	1,00	0,00	0,00		0,00
Anykščių r. sav.	2898,69	305,95	514,04	7,64	0,00		0,00
Birštono sav.	542,55	0,00	0,00	3,22	0,00		0,00
Biržų r. sav.	3282,72	1111,05	0,00	9,00	0,00		29,37
Druskininkų sav.	0,00	0,00	0,00	0,00	0,00		0,00
Elektrėnų sav.	498,10	39,65	0,29	0,00	0,00		0,00
Ignalinos r. sav.	1003,89	994,15	0,00	7,76	0,00		0,00
Jonavos r. sav.	3688,33	173,94	25,69	181,61	181,61		675,10
Joniškio r. sav.	16484,85	124,98	67,20	0,00	0,00		33,92
Jurbarko r. sav.	2152,07	939,82	0,00	0,00	0,00		0,00
Kaišiadorių r. sav.	2479,61	1132,98	0,77	14,82	0,00		0,00
Kalvarijos sav.	387,85	338,75	0,00	1,89	0,00		223,05
Kauno m. sav.	2,60	0,00	0,00	0,00	0,00		0,00
Kauno r. sav.	5526,61	451,98	32,39	40,20	0,00		2143,64
Kazlų Rūdos sav.	500,06	141,43	3,70	7,80	0,00		183,62
Kėdainių r. sav.	14687,65	613,95	11,55	0,00	0,00		6030,25
Kelmės r. sav.	2736,18	750,35	3,54	0,00	0,00		20,88
Klaipėdos r. sav.	342,03	1170,98	1,00	0,27	0,00		0,00
Kretingos r. sav.	831,49	1239,83	4,20	0,47	0,00		0,00
Kupiškio r. sav.	2616,12	832,63	163,91	4,58	0,00		0,00
Lazdijų r. sav.	470,88	160,29	50,63	15,02	8,40		0,00
Marijampolės sav.	3151,33	79,56	41,59	3,80	0,00		922,97
Mažeikių r. sav.	3544,16	552,45	1,67	0,00	0,00		0,00
Molėtų r. sav.	57,96	51,97	83,12	3,12	0,00		0,00
Pagėgių sav.	131,43	191,54	105,16	0,00	0,00		0,00
Pakruojo r. sav.	11277,95	487,03	131,28	11,42	9,61		202,60
Panevėžio r. sav.	13642,79	889,90	441,50	4,13	0,00		1003,99
Pasvalio r. sav.	7066,86	1595,01	4,95	4,36	4,36		10,27
Plungės r. sav.	195,35	277,65	0,00	0,00	0,00		0,00
Prienų r. sav.	1746,44	406,59	3,06	0,00	0,00		0,00
Radvilišio r. sav.	8710,62	851,26	5,31	1,34	0,16		1714,21
Raseinių r. sav.	4438,72	1235,74	9,44	0,86	0,00		333,39
Rietavo sav.	95,79	133,04	6,93	2,10	0,00		0,00
Rokiškio r. sav.	1234,87	767,44	28,92	4,51	0,00		0,00
Skuodo r. sav.	537,05	667,64	0,00	4,89	0,00		0,00
Šakių r. sav.	8052,53	1287,60	142,29	44,62	32,01		2303,42
Šalčininkų r. sav.	1367,57	193,06	8,07	0,00	0,00		0,00
Šiaulių m. sav.	0,00	0,00	0,00	0,00	0,00		0,00
Šiaulių r. sav.	13640,94	1064,89	6,04	0,00	0,00		593,35
Šilalės r. sav.	131,14	8,16	0,10	0,00	0,00		0,00
Šilutės r. sav.	181,06	267,71	190,76	0,00	0,00		0,00
Širvintų r. sav.	916,55	420,69	72,35	25,51	0,00		0,00
Švenčionių r. sav.	489,50	8,45	0,00	0,00	0,00		0,00
Tauragės r. sav.	704,61	199,73	28,59	0,58	0,58		0,00
Telšių r. sav.	600,39	311,76	2,00	0,27	0,00		0,00
Trakų r. sav.	9,66	227,72	112,45	5,20	0,00		0,00
Ukmergės r. sav.	3631,77	364,98	42,52	14,99	13,42		0,05
Utenos r. sav.	55,60	349,39	4,29	0,31	0,00		0,00
Varėnos r. sav.	357,77	49,25	0,00	0,00	0,00		0,00
Vilkaviškio r. sav.	5133,38	530,77	34,97	47,31	0,00		2195,51
Vilniaus m. sav.	0,00	0,21	1,85	0,00	0,00		0,00
Vilniaus r. sav.	583,35	709,11	48,32	0,80	0,80		1,38
Visagino sav.	0,00	0,00	0,00	0,00	0,00		0,00
Zarasų r. sav.	19,96	17,24	5,00	0,00	0,00		0,00
Iš viso Lietuvoje	159806,24	25442,82	2479,39	474,40	250,95		18620,97

Deklaruoti rapsų pašarui ir sėklai plotai

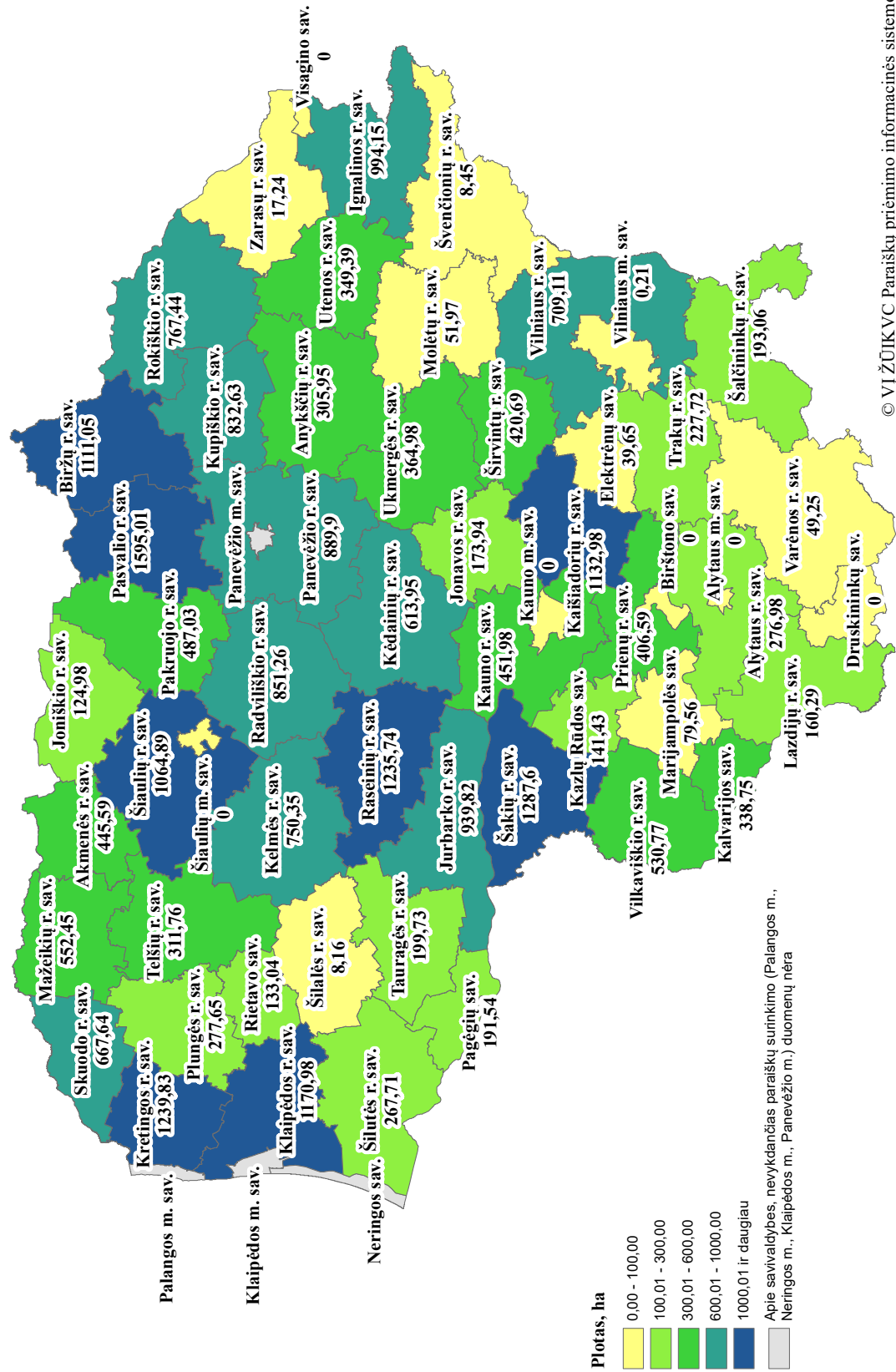
Savivaldybės pavadinimas	Rapsų plotas, ha (kodai RAŽ, RAV)	Iš jų	
		Rapsai, skirti pašarui, ha (kodai RAŽ, RAV ir sutartiniai kodai PA, EPA)	Rapsai, skirti sėklai, ha (kodai RAŽ, RAV ir sutartiniai kodai SĖ, ESĖ)
Akmenės r. sav.	5397,38	0,00	0,00
Alytaus m. sav.	0,00	0,00	0,00
Alytaus r. sav.	2292,05	0,00	0,00
Anykščių r. sav.	3204,64	0,00	0,00
Birštono sav.	542,55	0,00	0,00
Biržų r. sav.	4393,77	0,00	3,19
Druskininkų sav.	0,00	0,00	0,00
Elektrėnų sav.	537,75	0,00	0,00
Ignalinos r. sav.	1998,04	0,00	0,00
Jonavos r. sav.	3862,27	1,50	0,00
Joniškio r. sav.	16609,83	29,33	0,00
Jurbarko r. sav.	3091,89	0,00	16,55
Kaišiadorių r. sav.	3612,59	0,00	0,00
Kalvarijos sav.	726,60	7,74	0,00
Kauno m. sav.	2,60	0,00	0,00
Kauno r. sav.	5978,59	0,00	47,82
Kazlų Rūdos sav.	641,49	0,00	0,00
Kėdainių r. sav.	15301,60	0,00	37,04
Kelmės r. sav.	3486,53	0,00	0,00
Klaipėdos r. sav.	1513,01	12,93	0,00
Kretingos r. sav.	2071,32	0,00	0,00
Kupiškio r. sav.	3448,75	11,46	0,00
Lazdijų r. sav.	631,17	0,15	0,00
Marijampolės sav.	3230,89	1,17	0,00
Mažeikių r. sav.	4096,61	0,00	34,49
Molėtų r. sav.	109,93	0,00	0,00
Pagėgių sav.	322,97	0,00	0,00
Pakruojo r. sav.	11764,98	0,00	221,09
Panevėžio r. sav.	14532,69	171,35	0,00
Pasvalio r. sav.	8661,87	183,70	0,00
Plungės r. sav.	473,00	0,00	0,00
Prienų r. sav.	2153,03	0,00	0,00
Radviliškio r. sav.	9561,88	6,06	0,00
Raseinių r. sav.	5674,46	0,00	0,00
Rietavo sav.	228,83	0,00	0,00
Rokiškio r. sav.	2002,31	45,31	0,00
Skuodo r. sav.	1204,69	1,10	0,00
Šakių r. sav.	9340,13	0,00	13,01
Šalčininkų r. sav.	1560,63	0,00	0,00
Šiaulių m. sav.	0,00	0,00	0,00
Šiaulių r. sav.	14705,83	1,19	0,00
Šilalės r. sav.	139,30	3,43	49,59
Šilutės r. sav.	448,77	0,00	0,00
Širvintų r. sav.	1337,24	0,00	0,00
Švenčionių r. sav.	497,95	0,00	0,00
Tauragės r. sav.	904,34	0,00	0,00
Telšių r. sav.	912,15	7,06	0,00
Trakų r. sav.	237,38	0,00	0,00
Ukmergės r. sav.	3996,75	0,00	0,00
Utenos r. sav.	404,99	0,00	0,18
Varėnos r. sav.	407,02	0,00	0,00
Vilkaviškio r. sav.	5664,15	15,35	0,00
Vilniaus m. sav.	0,21	0,00	0,00
Vilniaus r. sav.	1292,46	55,09	0,00
Visagino sav.	0,00	0,00	0,00
Zarasų r. sav.	37,20	0,00	0,00
Iš viso Lietuvoje	185249,06	553,92	422,96

Deklaruotų žeminių rapsų plotų pasiskirstymas 2017 m.



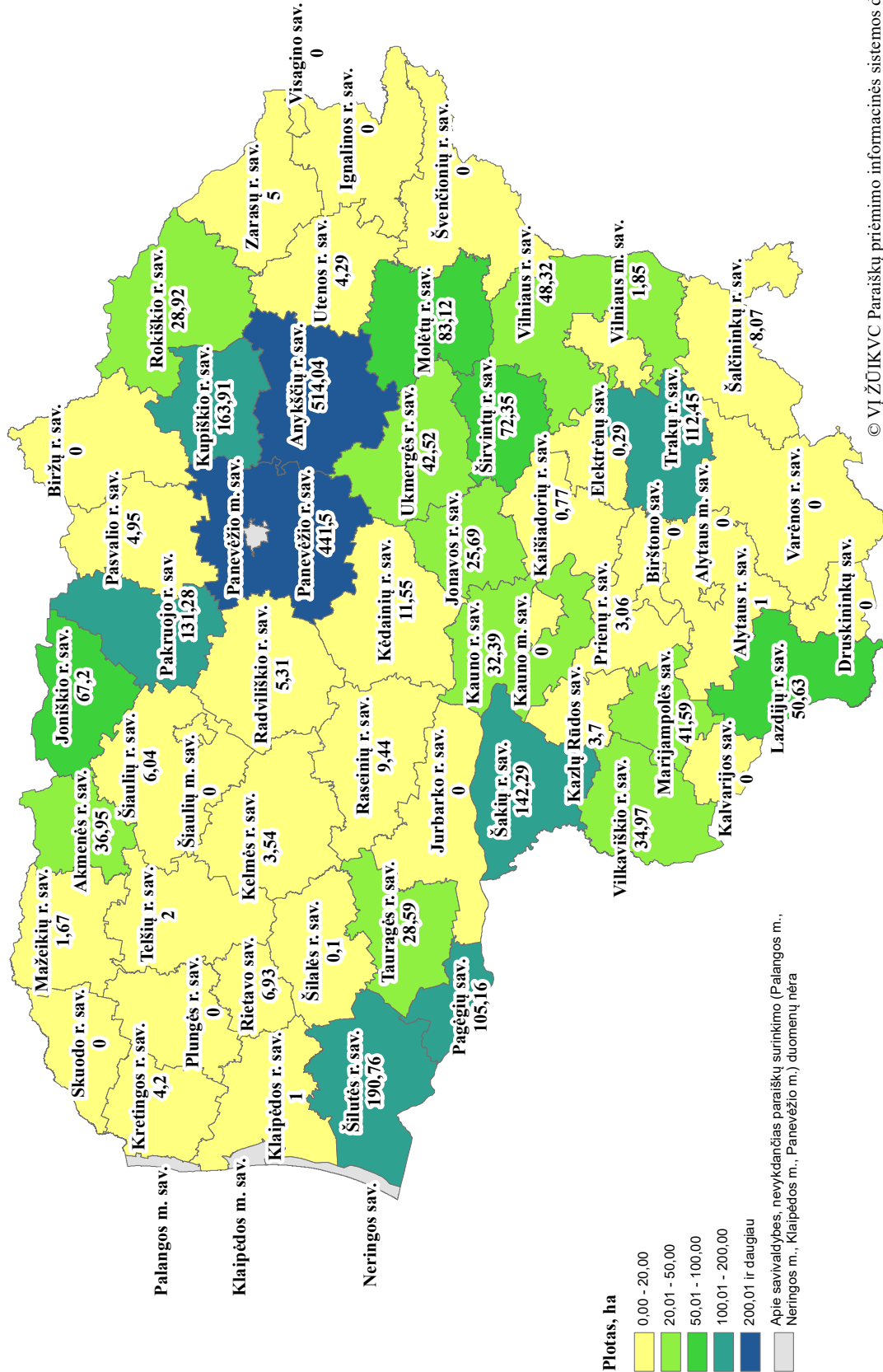
© VI ŽŪJKVC Paraiškų priėmimo informacinės sistemos duomenys, 2017
© Lietuvos Respublikos adresų registras, 2017

Deklaruotų vasarinių rapsų plotų pasiskirstymas 2017 m.



© VĮ ŽŪIKVC Paraiškų priėmimo informacinės sistemos duomenys, 2017
© Lietuvos Respublikos adresų registras, 2017

Deklaruotų kanapių plotų pasiskirstymas 2017 m.



© VI ŽŪIKVC Paraiškų priėmimo informacinės sistemos duomenys, 2017
© Lietuvos Respublikos adresų registras, 2017

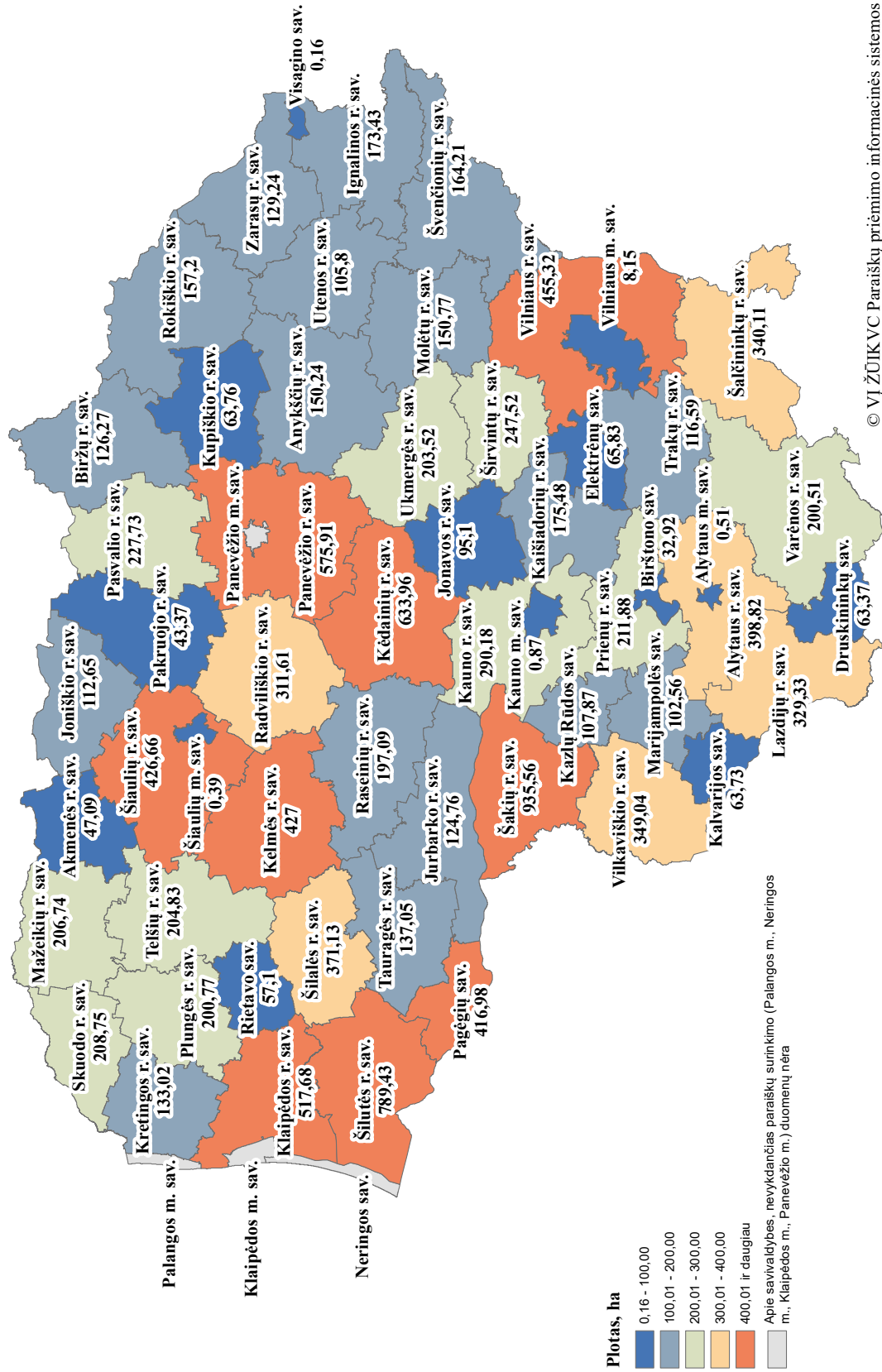
Deklaruoti aromatinių, medicininių, prieskoninių augalų plotai

Savivaldybės pavadinimas	Pirmamečiai ir antramečiai kmynai, ha (kodas KMY ir sutartinis kodas PR)	Aromatiniai, medicininiai ir prieskoniniai augalai, ha (kodas AMP)
Akmenės r. sav.	8,12	0,00
Alytaus m. sav.	0,00	0,00
Alytaus r. sav.	57,62	8,64
Anykščių r. sav.	614,89	0,04
Birštono sav.	0,00	0,11
Biržų r. sav.	1271,03	1,24
Druskininkų sav.	0,00	0,00
Elektrėnų sav.	25,54	0,60
Ignalinos r. sav.	21,50	0,11
Jonavos r. sav.	1,57	0,41
Joniškio r. sav.	573,15	0,10
Jurbarko r. sav.	53,73	1,16
Kaišiadorių r. sav.	93,12	43,20
Kalvarijos sav.	3,93	0,00
Kauno m. sav.	0,00	0,00
Kauno r. sav.	137,18	1,28
Kazlų Rūdos sav.	65,44	0,31
Kėdainių r. sav.	113,88	1,27
Kelmės r. sav.	34,53	0,00
Klaipėdos r. sav.	17,21	2,45
Kretingos r. sav.	1242,07	1,07
Kupiškio r. sav.	104,94	3,11
Lazdijų r. sav.	28,01	1,77
Marijampolės sav.	12,61	1,12
Mažeikių r. sav.	0,00	4,12
Molėtų r. sav.	2,64	1,34
Pagėgių sav.	3,42	0,00
Pakruojo r. sav.	336,22	0,00
Panevėžio r. sav.	142,71	7,61
Pasvalio r. sav.	72,94	0,20
Plungės r. sav.	198,29	1,33
Prienų r. sav.	36,63	0,10
Radviliškio r. sav.	574,27	0,00
Raseinių r. sav.	46,51	0,00
Rietavo sav.	12,73	0,04
Rokiškio r. sav.	0,10	4,12
Skuodo r. sav.	65,82	3,59
Šakių r. sav.	69,72	0,96
Šalčininkų r. sav.	0,00	0,52
Šiaulių m. sav.	0,00	0,00
Šiaulių r. sav.	53,05	2,55
Šilalės r. sav.	246,30	0,02
Šilutės r. sav.	79,10	0,60
Širvintų r. sav.	35,65	0,25
Švenčionių r. sav.	4,56	0,69
Tauragės r. sav.	3,90	1,76
Telšių r. sav.	65,49	0,00
Trakų r. sav.	0,00	1,21
Ukmergės r. sav.	555,17	2,15
Utenos r. sav.	51,38	1,01
Varėnos r. sav.	0,00	3,02
Vilkaviškio r. sav.	10,26	1,08
Vilniaus m. sav.	0,00	0,00
Vilniaus r. sav.	7,76	38,25
Visagino sav.	0,00	0,00
Zarasų r. sav.	0,26	0,00
Iš viso Lietuvoje	7154,95	144,51

Deklaruoti bulvių ir daržovių plotai

Savivaldybės pavadinimas	Bulvių plotas, ha (kodas BUL)	Iš jų		
		Bulvių plotas pašarui, ha (kodas BUL ir sutartinis kodas PA)	Daržovių plotas, ha (kodai AGU, POM, DUK, AGK, POD, BUR, BRO, KOP, KOŽ, KOK, KOB, ART, MOR, KAL, SVO, POR, ČES, DAK, SAL, CUK, MOL, PAT, SLO, RID, RDK, AGR, PAP, GRE, RŪG, KRA, ŠPI, ROP, BAK, PAS, RAB, ŠPA, KRI)	
			Iš jų	
			Daržovių sėklojų ir pasodų plotas, ha (daržovių kodai ir sutartinis kodas PR)	
Akmenės r. sav.	47,09	0,00	7,20	0,00
Alytaus m. sav.	0,51	0,00	0,00	0,00
Alytaus r. sav.	398,82	5,78	39,22	0,02
Anykščių r. sav.	150,24	0,54	25,09	0,10
Birštono sav.	32,92	0,00	3,79	0,00
Biržų r. sav.	126,27	0,00	51,06	0,00
Druskininkų sav.	63,37	0,00	8,25	0,00
Elektrėnų sav.	65,83	0,00	37,34	0,00
Ignalinos r. sav.	173,43	0,10	22,32	0,70
Jonavos r. sav.	95,10	2,93	99,39	0,60
Joniškio r. sav.	112,65	0,52	146,36	0,21
Jurbarko r. sav.	124,76	0,77	52,76	0,17
Kaišiadorių r. sav.	175,48	0,39	230,23	0,24
Kalvarijos sav.	63,73	2,73	24,51	0,00
Kauno m. sav.	0,87	0,00	2,17	0,00
Kauno r. sav.	290,18	20,60	196,54	0,00
Kazlų Rūdos sav.	107,87	0,58	61,25	0,00
Kėdainių r. sav.	633,96	0,98	710,04	0,02
Kelmės r. sav.	427,00	23,43	219,14	0,06
Klaipėdos r. sav.	517,68	4,80	51,52	0,92
Kretingos r. sav.	133,02	0,00	74,23	0,00
Kupiškio r. sav.	63,76	0,00	11,54	0,00
Lazdijų r. sav.	329,33	0,76	7,52	0,00
Marijampolės sav.	102,56	1,12	32,19	0,17
Mažeikių r. sav.	206,74	0,30	33,20	0,10
Molėtų r. sav.	150,77	0,90	24,99	0,02
Pagėgių sav.	416,98	0,28	46,30	0,00
Pakruojo r. sav.	43,37	0,10	49,40	0,00
Panevėžio r. sav.	575,91	1,51	320,35	1,46
Pasvalio r. sav.	227,73	0,00	163,18	0,00
Plungės r. sav.	200,77	0,26	25,52	0,00
Prienų r. sav.	211,88	0,20	18,40	4,24
Radviliškio r. sav.	311,61	9,80	215,30	0,20
Raseinių r. sav.	197,09	0,45	56,42	0,00
Rietavo sav.	57,10	1,27	3,55	0,00
Rokiškio r. sav.	157,20	0,60	57,03	0,04
Skuodo r. sav.	208,75	17,85	7,88	0,00
Šakių r. sav.	935,56	4,54	373,66	0,78
Šalčininkų r. sav.	340,11	5,56	71,88	0,29
Šiaulių m. sav.	0,39	0,00	0,00	0,00
Šiaulių r. sav.	426,66	2,18	375,65	0,00
Šilalės r. sav.	371,13	146,11	23,46	0,00
Šilutės r. sav.	789,43	2,95	79,14	0,00
Širvintų r. sav.	247,52	0,00	122,11	0,00
Švenčionių r. sav.	164,21	0,00	22,96	0,00
Tauragės r. sav.	137,05	14,08	51,73	0,00
Telšių r. sav.	204,83	21,03	111,89	0,00
Trakų r. sav.	116,59	0,49	36,18	5,24
Ukmergės r. sav.	203,52	0,35	79,33	0,05
Utenos r. sav.	105,80	1,95	52,74	0,40
Varėnos r. sav.	200,51	0,00	37,69	0,00
Vilkaviškio r. sav.	349,04	2,56	96,78	0,00
Vilniaus m. sav.	8,15	0,00	5,27	0,00
Vilniaus r. sav.	455,32	1,46	80,53	4,06
Visagino sav.	0,16	0,00	0,00	0,00
Zarasų r. sav.	129,24	11,59	30,19	0,62
Iš viso Lietuvoje	12387,55	314,40	4786,37	20,71

Deklaruotų bulvių plotų pasiskirstymas 2017 m.



Plotas, ha

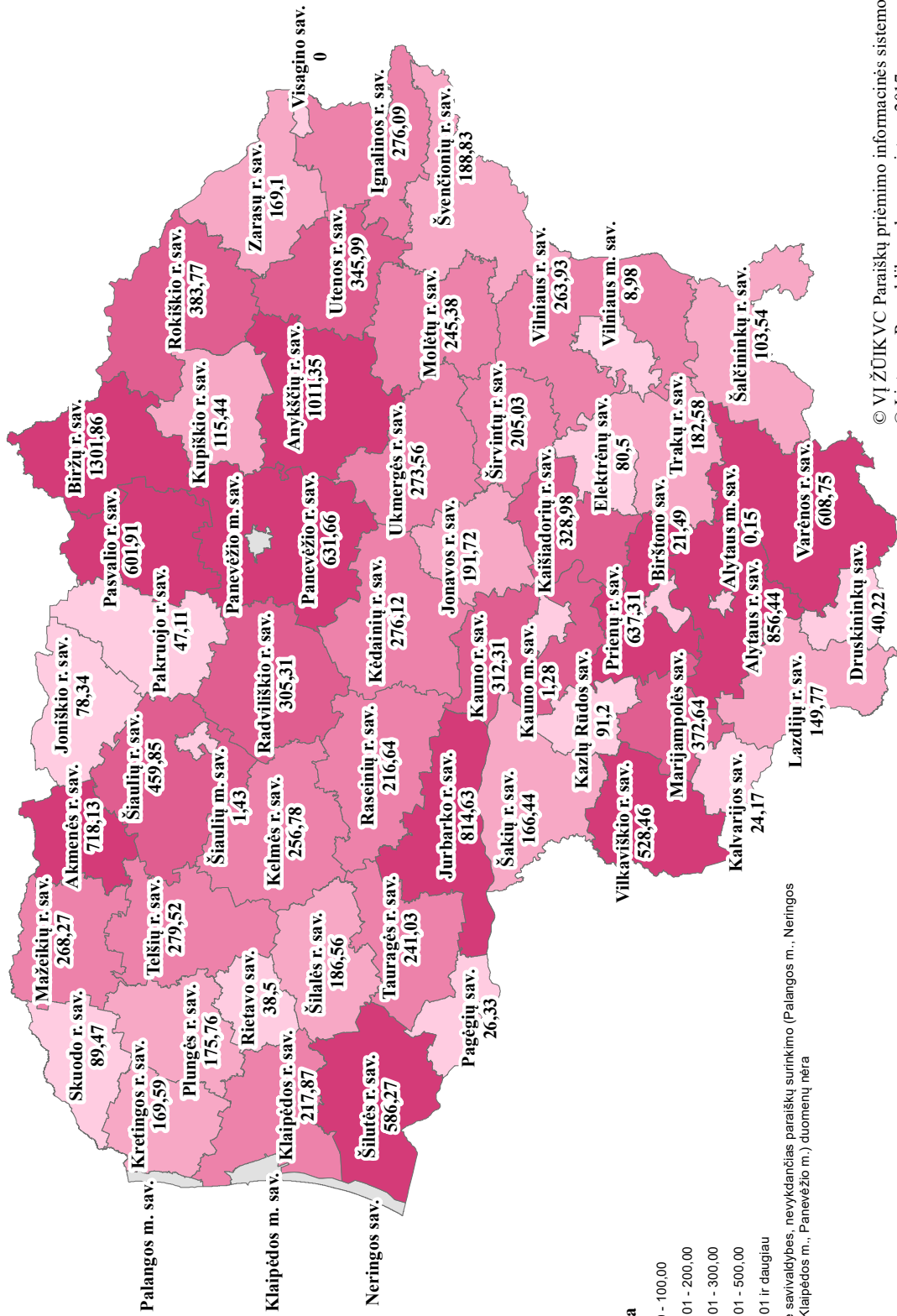
- 0,16 - 100,00
- 100,01 - 200,00
- 200,01 - 300,00
- 300,01 - 400,00
- 400,01 ir daugiau

Aple savivaldybės, nevykdančias parašikų surinkimo (Palangos m., Neringos m., Klaipėdos m., Panevėžio m.) duomenų nėra

Deklaruoti sodų ir uogynų plotai

Savivaldybės pavadinimas	Sodų plotas, ha (kodai OBS, KRS, SLS, VYS, TRS, ERK, GUD, ŠRM, SMD, AKT, RŠT)	Uogynų plotas, ha (kodai ASU, JSU, RSU, BSU, AVU, ARU, BRA, BRU, SVU, ŠJU, GEU, BKU, MĖU, SPU, ŽEU, PUU, ŠAU)	Kiti sodai ir daugiamėčiai uogynai, ha (kodas KTS)	Pirmamečiai, antramečiai sodai ir uogynai, ha (sutartinis kodas PR)
Akmenės r. sav.	20,10	688,16	9,87	0,00
Alytaus m. sav.	0,00	0,00	0,15	0,00
Alytaus r. sav.	305,16	371,43	179,85	18,10
Anykščių r. sav.	479,11	469,19	63,05	22,23
Birštono sav.	5,45	6,51	9,53	0,00
Biržų r. sav.	155,07	1115,02	31,77	8,46
Druskininkų sav.	8,06	26,51	5,65	0,00
Elektrėnų sav.	14,23	32,76	33,51	0,00
Ignalinos r. sav.	196,50	61,02	18,57	0,32
Jonavos r. sav.	131,38	37,87	22,47	1,43
Joniškio r. sav.	46,59	24,94	6,81	2,00
Jurbarko r. sav.	312,20	457,94	44,49	24,55
Kaišiadorių r. sav.	225,18	46,79	57,01	16,87
Kalvarijos sav.	3,96	16,69	3,52	3,98
Kauno m. sav.	0,42	0,16	0,70	0,16
Kauno r. sav.	65,88	147,21	99,22	13,25
Kazlų Rūdos sav.	6,90	80,87	3,43	3,01
Kėdainių r. sav.	138,59	98,86	38,67	1,11
Kelmės r. sav.	162,77	80,64	13,37	0,10
Klaipėdos r. sav.	26,79	130,71	60,37	9,96
Kretingos r. sav.	72,72	82,74	14,13	2,41
Kupiškio r. sav.	18,14	43,46	53,84	0,89
Lazdijų r. sav.	63,05	43,82	42,90	1,25
Marijampolės sav.	37,65	314,59	20,40	11,72
Mažeikių r. sav.	54,53	195,99	17,75	19,96
Molėtų r. sav.	51,82	132,95	60,61	0,13
Pagėgių sav.	15,94	7,16	3,23	0,00
Pakruojo r. sav.	25,40	9,62	12,09	0,25
Panevėžio r. sav.	205,69	325,64	100,33	5,76
Pasvalio r. sav.	552,94	24,23	24,74	11,46
Plungės r. sav.	11,95	128,77	35,04	1,44
Prienų r. sav.	249,19	295,31	92,81	42,91
Radviliškio r. sav.	81,36	184,68	39,27	6,04
Raseinių r. sav.	75,79	120,86	19,99	13,53
Rietavo sav.	9,36	25,07	4,07	0,17
Rokiškio r. sav.	135,40	180,87	67,50	0,00
Skuodo r. sav.	23,98	58,46	7,03	0,00
Šakių r. sav.	30,34	114,36	21,74	2,22
Šalčininkų r. sav.	33,44	13,55	56,55	0,00
Šiaulių m. sav.	0,00	0,12	1,31	0,00
Šiaulių r. sav.	55,11	386,75	17,99	0,65
Šilalės r. sav.	31,79	120,92	33,85	5,40
Šilutės r. sav.	200,03	368,36	17,88	0,38
Širvintų r. sav.	57,89	108,75	38,39	0,01
Švenčionių r. sav.	33,51	123,37	31,95	56,75
Tauragės r. sav.	39,28	183,93	17,82	4,87
Telšių r. sav.	178,68	83,71	17,13	1,68
Trakų r. sav.	84,52	61,98	36,08	0,00
Ukmergės r. sav.	128,45	100,69	44,42	7,99
Utenos r. sav.	124,37	179,64	41,98	51,68
Varėnos r. sav.	24,85	538,45	45,45	13,61
Vilkaviškio r. sav.	327,50	184,04	16,92	0,32
Vilniaus m. sav.	4,68	0,42	3,88	0,00
Vilniaus r. sav.	86,06	77,49	100,38	16,25
Visagino sav.	0,00	0,00	0,00	0,00
Zarasų r. sav.	70,94	56,77	41,39	2,59
Iš viso Lietuvoje	5500,69	8770,80	1902,85	407,85

Deklaruotų sodų ir uogynų plotų pasiskirstymas 2017 m.

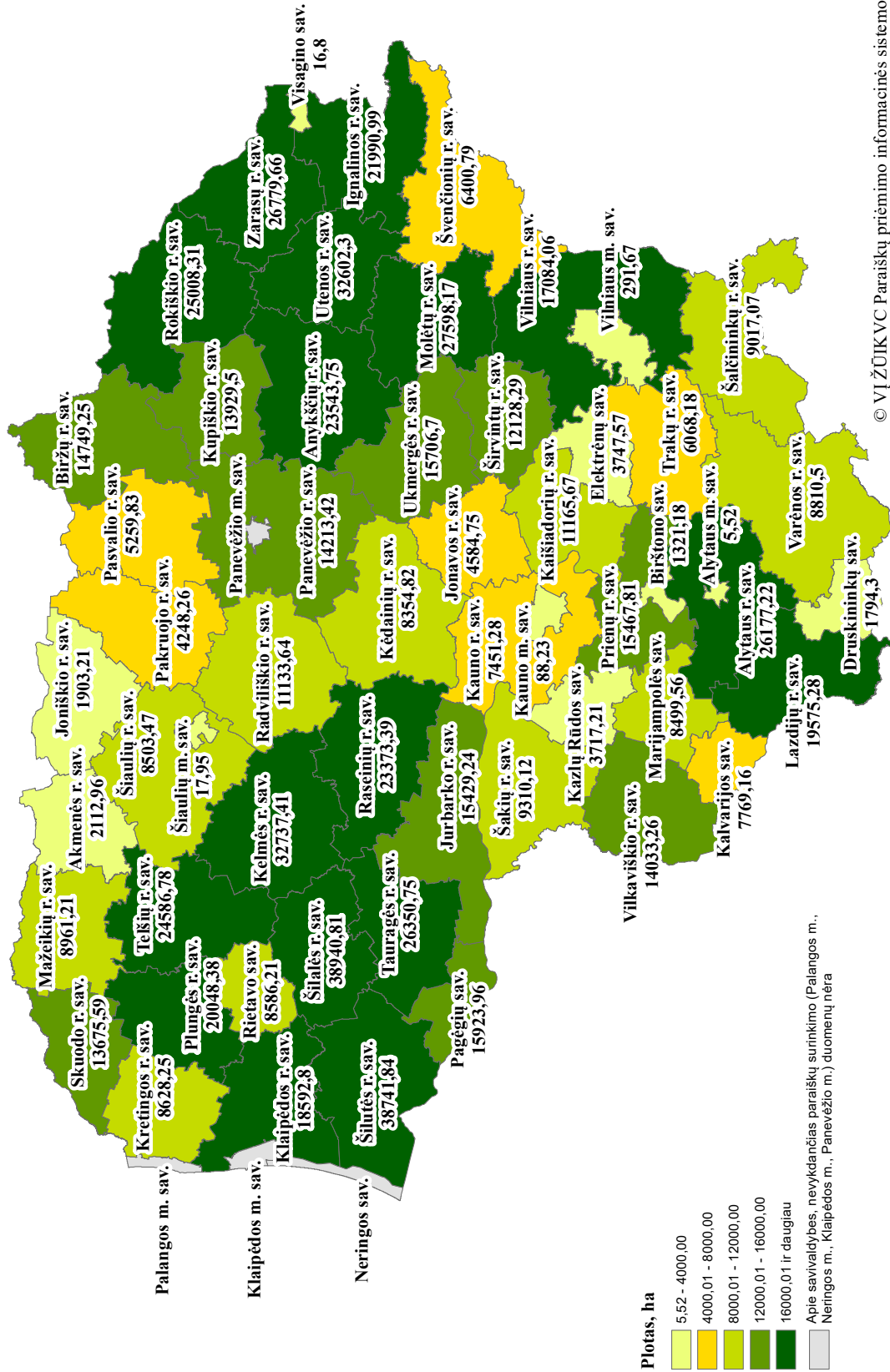


© VĮ ŽŪIKVC Paraiškų priėmimo informacinės sistemos duomenys, 2017
© Lietuvos Respublikos adresų registras, 2017

Deklaruoti pievų ir ganyklų plotai

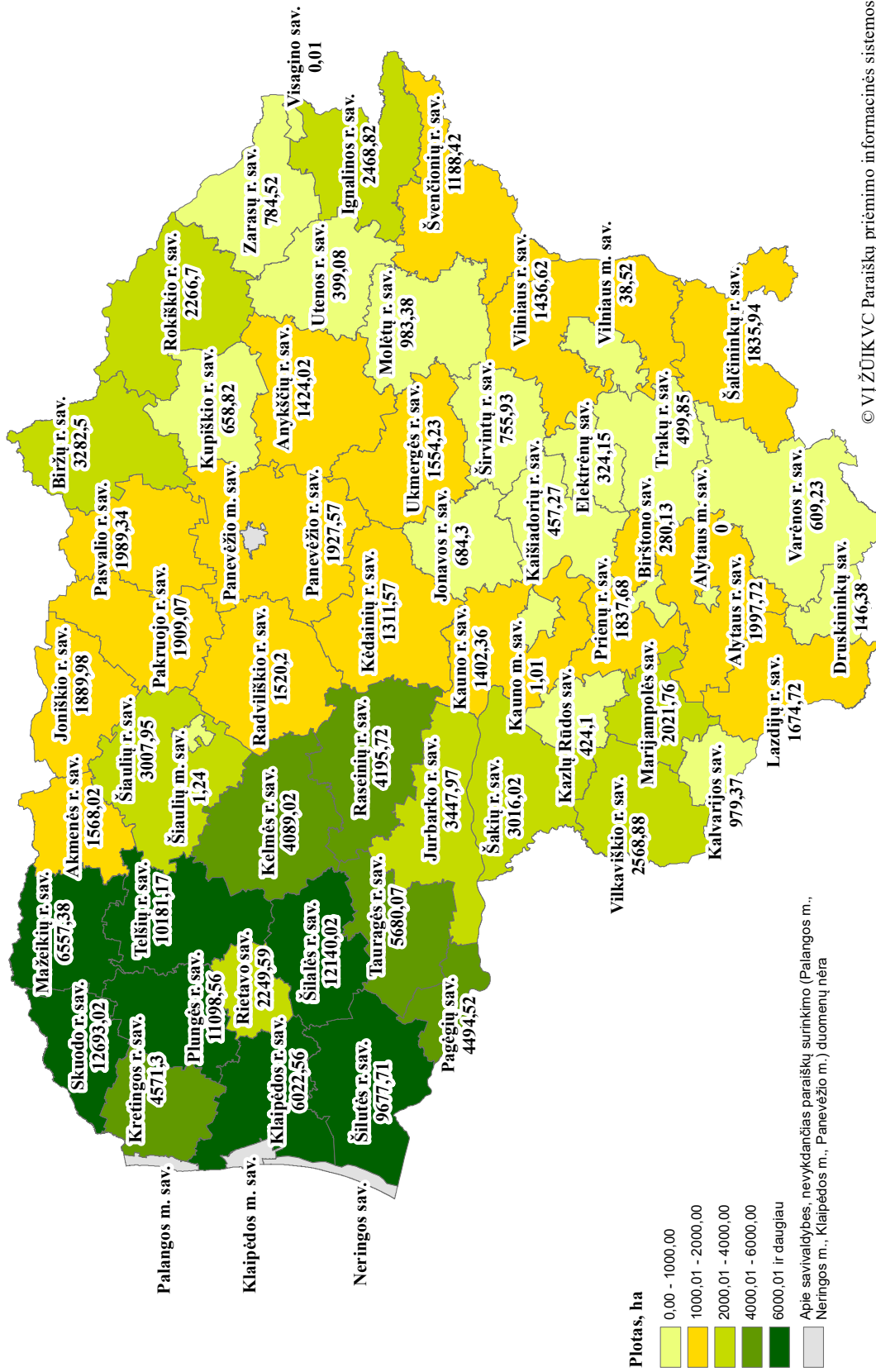
Savivaldybės pavadinimas	Daugiametės ganyklos – pievos (5 metai ir daugiau), natūralios ir pusiau natūralios pievos, ha (kodai DGP, EPT, NPT, SPT, VTP, MNP)	Iš jų	Ganyklos arba pievos iki 5 metų (kodai GPŽ, RZV, 5PT-7, 5PT-8)	Iš jų	Šlapynės, ha (kodai 5PT-2, 5PT-3, MNŠ, MNN)	Vienmetės, daugiametės žolės, ha (kodai DOB, ESP, BAR, LIC, GAR, OŽI, SER, ŽMI, AKM)
		Daugiametėjų ganyklų – pievų (5 metai ir daugiau) plotas, skirtas gaminti žolinę produkciją, ha (kodas DGP ir sutartinis kodas PP)		Ganyklų arba pievų iki 5 metų plotas, skirtas gaminti žolinę produkciją, ha (kodas GPŽ ir sutartinis kodas PP)		
Akmenės r. sav.	2112,96	0,00	1568,02	7,28	1,68	270,32
Alytaus m. sav.	5,52	0,00	0,00	0,00	0,00	0,00
Alytaus r. sav.	26177,22	155,43	1997,72	0,28	240,83	938,90
Anykščių r. sav.	23543,75	175,11	1424,02	1,19	93,16	1461,74
Birštono sav.	1321,18	0,00	280,13	0,00	0,00	66,68
Biržų r. sav.	14749,25	0,00	3282,50	0,00	45,59	2590,59
Druskininkų sav.	1794,30	31,86	146,38	0,00	1,46	33,31
Elektrėnų sav.	3747,57	0,00	324,15	0,00	56,60	226,77
Ignalinos r. sav.	21990,99	407,44	2468,82	31,59	121,84	251,56
Jonavos r. sav.	4584,75	8,48	684,30	0,00	4,60	678,81
Joniškio r. sav.	1903,21	0,00	1889,98	0,00	0,00	543,99
Jurbarko r. sav.	15429,24	30,81	3447,97	13,60	0,84	605,88
Kaišiadorių r. sav.	11165,67	11,78	457,27	0,00	7,71	183,11
Kalvarijos sav.	7769,16	16,57	979,37	5,25	4,16	776,07
Kauno m. sav.	88,23	10,81	1,01	0,00	0,00	0,00
Kauno r. sav.	7451,28	61,24	1402,36	3,15	24,22	745,73
Kazlų Rūdos sav.	3717,21	0,00	424,10	0,00	16,75	163,27
Kėdainių r. sav.	8354,82	26,22	1311,57	0,00	1629,55	1936,48
Kelmės r. sav.	32737,41	21,19	4089,02	0,00	235,98	1021,78
Klaipėdos r. sav.	18592,80	282,25	6022,56	18,82	38,62	1225,16
Kretingos r. sav.	8628,25	84,18	4571,30	122,33	642,52	901,21
Kupiškio r. sav.	13929,50	1,96	658,82	0,00	98,87	599,36
Lazdijų r. sav.	19575,28	27,96	1674,72	0,00	337,12	918,49
Marijampolės sav.	8499,56	46,38	2021,76	0,00	92,78	1279,37
Mažeikių r. sav.	8961,21	23,91	6557,38	40,14	18,80	1202,64
Molėtų r. sav.	27598,17	224,67	983,38	10,85	415,42	519,15
Pagėgių sav.	15923,96	128,64	4494,52	20,40	10,98	467,85
Pakruojo r. sav.	4248,26	4,90	1909,07	0,00	0,00	1156,85
Panevėžio r. sav.	14213,42	10,69	1927,57	18,02	32,00	952,05
Pasvalio r. sav.	5259,83	0,00	1989,34	0,00	4,36	1898,59
Plungės r. sav.	20048,38	106,99	11098,56	58,28	31,82	425,21
Prienų r. sav.	15467,81	16,06	1837,68	0,00	59,66	923,63
Radviliškio r. sav.	11133,64	4,24	1520,20	0,00	129,07	1279,64
Raseinių r. sav.	23373,39	65,95	4195,72	16,82	0,00	1139,65
Rietavo sav.	8586,21	0,00	2249,59	0,00	8,84	71,19
Rokiškio r. sav.	25008,31	75,04	2266,70	0,00	38,72	2236,79
Skuodo r. sav.	13675,59	240,08	12693,02	120,69	6,46	3402,19
Šakių r. sav.	9310,12	94,88	3016,02	7,48	11,45	1193,18
Šalčininkų r. sav.	9017,07	20,69	1835,94	0,00	8,48	432,49
Šiaulių m. sav.	17,95	0,00	1,24	0,00	0,00	0,12
Šiaulių r. sav.	8503,47	3,09	3007,95	0,90	32,61	1284,08
Šilalės r. sav.	38940,81	98,73	12140,02	61,18	38,79	192,80
Šilutės r. sav.	38741,84	474,41	9677,71	78,00	251,34	859,90
Širvintų r. sav.	12128,29	43,43	755,93	0,00	204,52	397,58
Švenčionių r. sav.	6400,79	18,70	1188,42	0,00	176,16	1470,49
Tauragės r. sav.	26350,75	82,86	5680,07	22,25	1,27	869,46
Telšių r. sav.	24586,78	97,31	10181,17	10,78	147,14	788,45
Trakų r. sav.	6068,18	58,93	499,85	1,22	188,56	548,40
Ukmergės r. sav.	15706,70	88,52	1554,23	0,00	153,56	2151,85
Utenos r. sav.	32602,30	376,10	399,08	0,00	77,46	1086,97
Varėnos r. sav.	8810,50	1,66	609,23	0,00	37,11	185,57
Vilkaviškio r. sav.	14033,26	35,29	2568,88	6,38	2,52	771,88
Vilniaus m. sav.	291,67	0,00	38,52	0,00	1,19	6,26
Vilniaus r. sav.	17084,06	173,69	1436,62	25,41	198,33	280,31
Visagino sav.	16,80	0,00	0,01	0,00	0,00	0,00
Zarasų r. sav.	26779,66	590,54	784,52	2,62	55,41	478,08
Iš viso Lietuvoje	746758,29	4559,67	150225,99	704,91	6036,91	46091,88

Deklaruotų daugiamečių ganyklų, natūralių ir pusiau natūralių pievų plotų pasiskirstymas 2017 m.



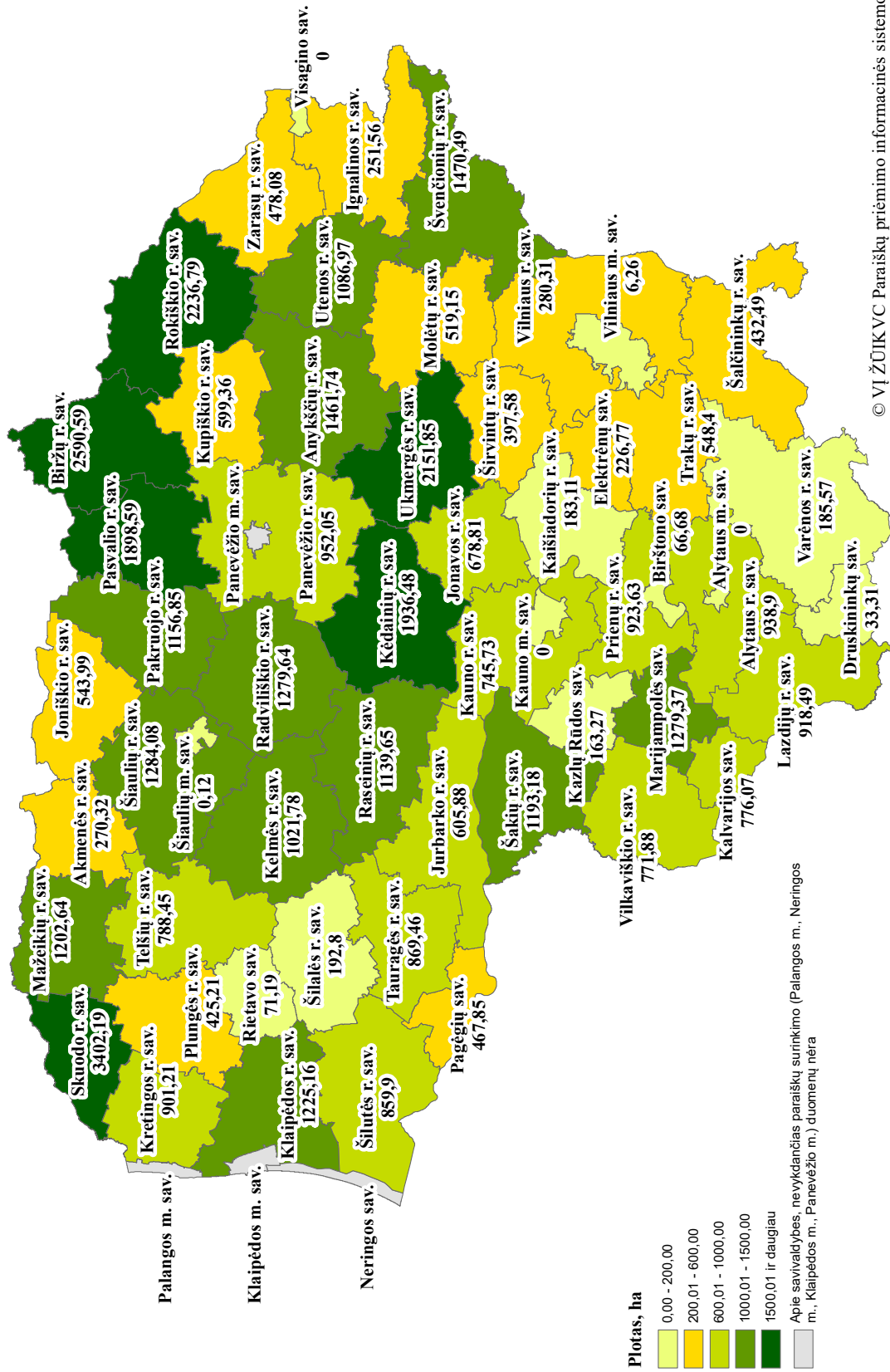
© VĮ ŽŪIK VC Paraiškų priėmimo informacinės sistemos duomenys, 2017
© Lietuvos Respublikos adresų registras, 2017

Deklaruotų ganyklų arba pievų iki 5 m. plotų pasiskirstymas 2017 m.

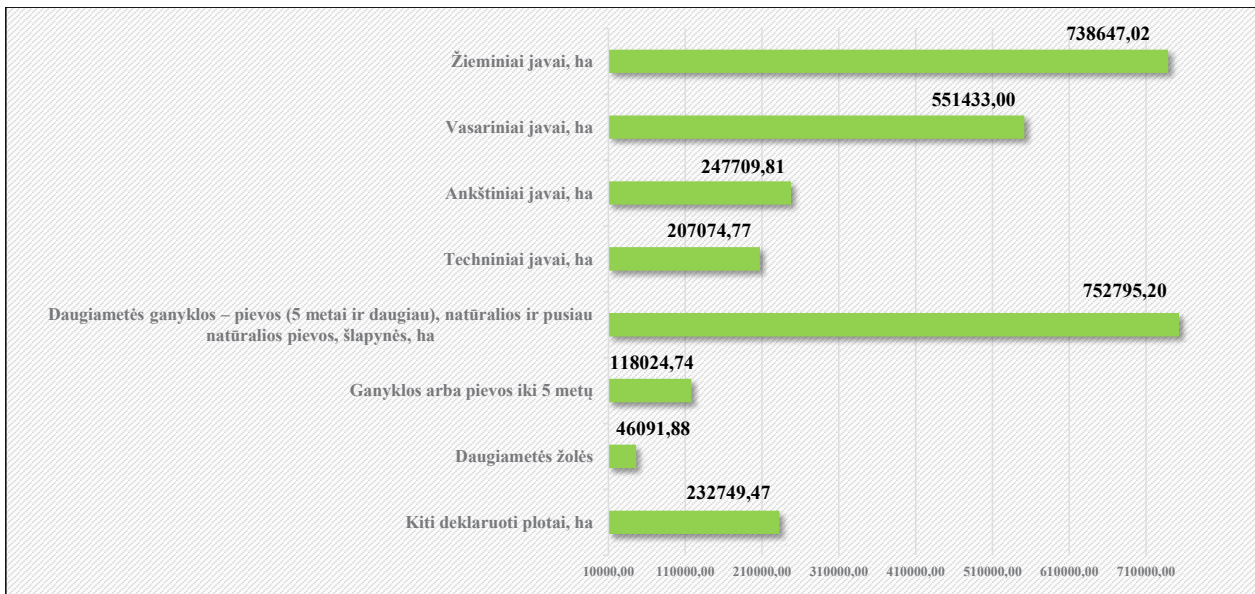


© VĮ ŽŪJKVC Paraiškų priėmimo informacinės sistemos duomenys, 2017
© Lietuvos Respublikos adresų registras, 2017

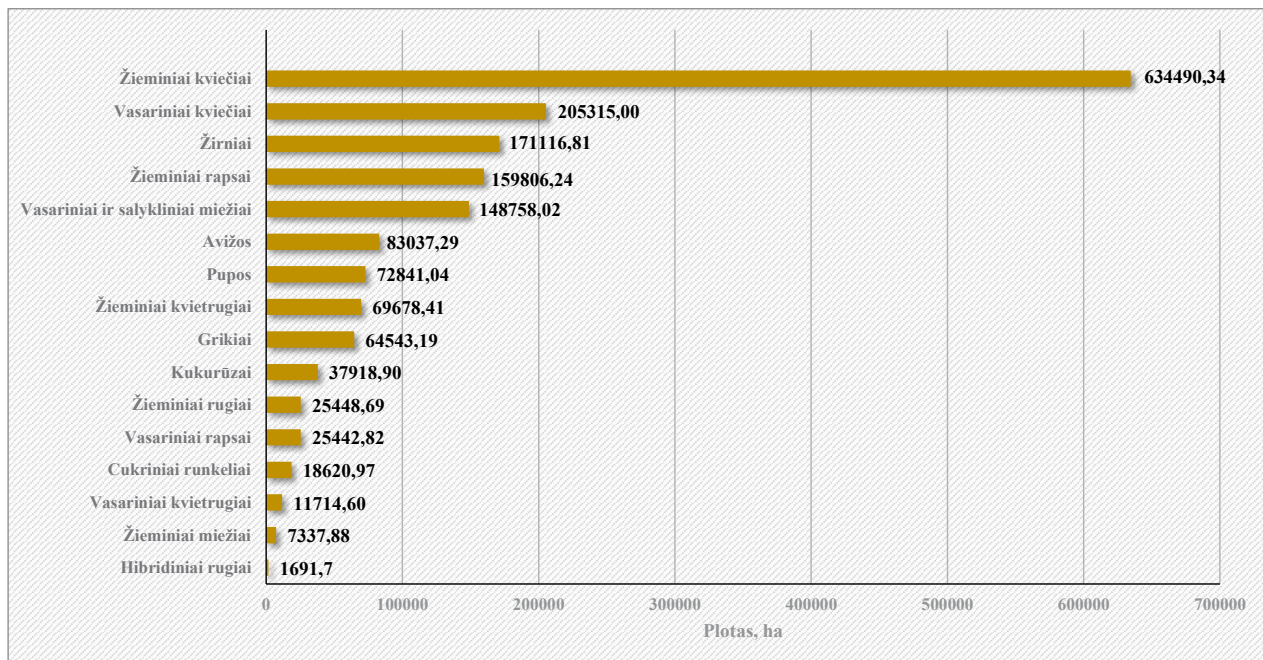
Deklaruotų daugiamečių žolių plotų pasiskirstymas 2017 m.



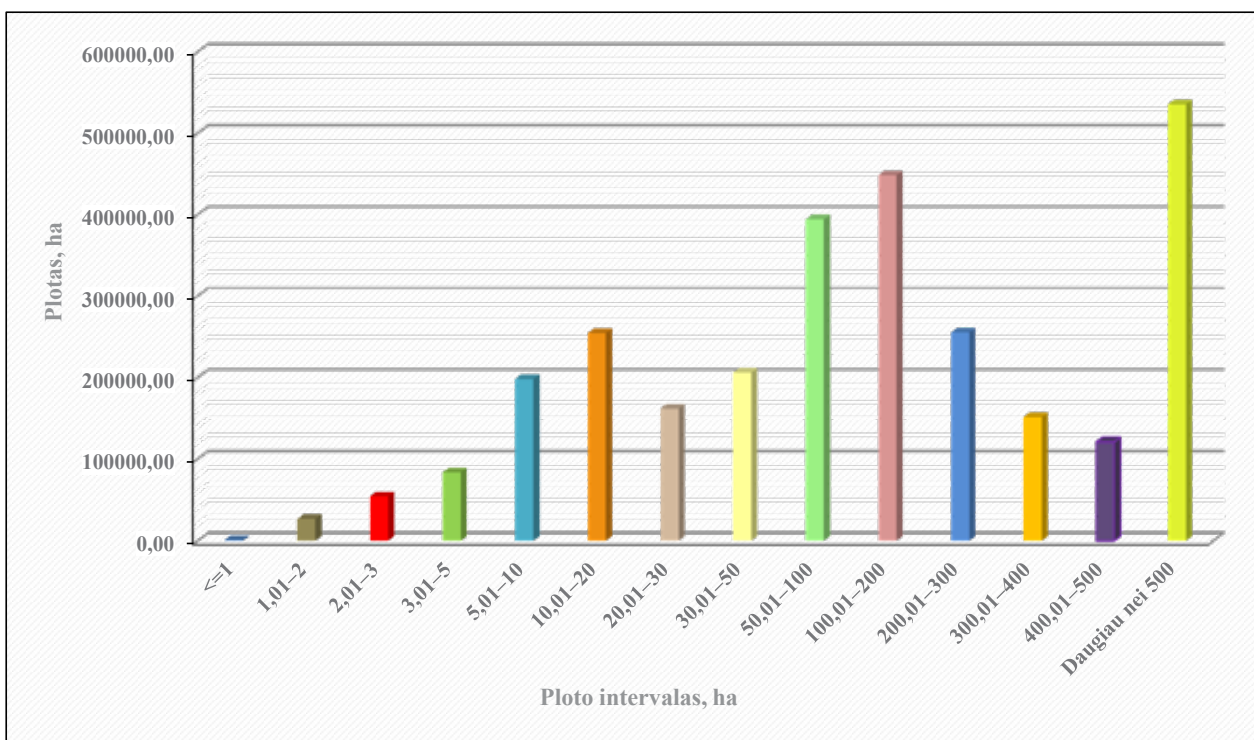
© VĮ ŽŪIKVC Paraiškų priėmimo informacinės sistemos duomenys, 2017
 © Lietuvos Respublikos adresų registras, 2017



4. Informacija apie deklaruotas žemės ūkio naudmenas ir kitus plotus pagal grupes



5 pav. Informacija apie deklaruotus pasėlius



6. Bendro deklaruoto ploto pasiskirstymas

Paraiškų skaičius ir bendro deklaruoto ploto pasiskirstymas pagal intervalus

Deklaruoto ploto intervalas, ha	Paraiškų skaičius, vnt.	Bendras deklaruotas žemės plotas, ha
<=1	1155	978,64
1.01-2	17779	26876,30
2.01-3	21137	54620,84
3.01-5	21428	83904,29
5.01-10	28007	198266,69
10.01-20	18088	254648,23
20.01-30	6624	162063,46
30.01-50	5344	206214,18
50.01-100	5580	394535,73
100.01-200	3223	448673,10
200.01-300	1056	255388,10
300.01-400	443	151747,54
400.01-500	271	120903,19
Daugiau nei 500	507	535705,60
Iš viso Lietuvoje	130642	2894525,89

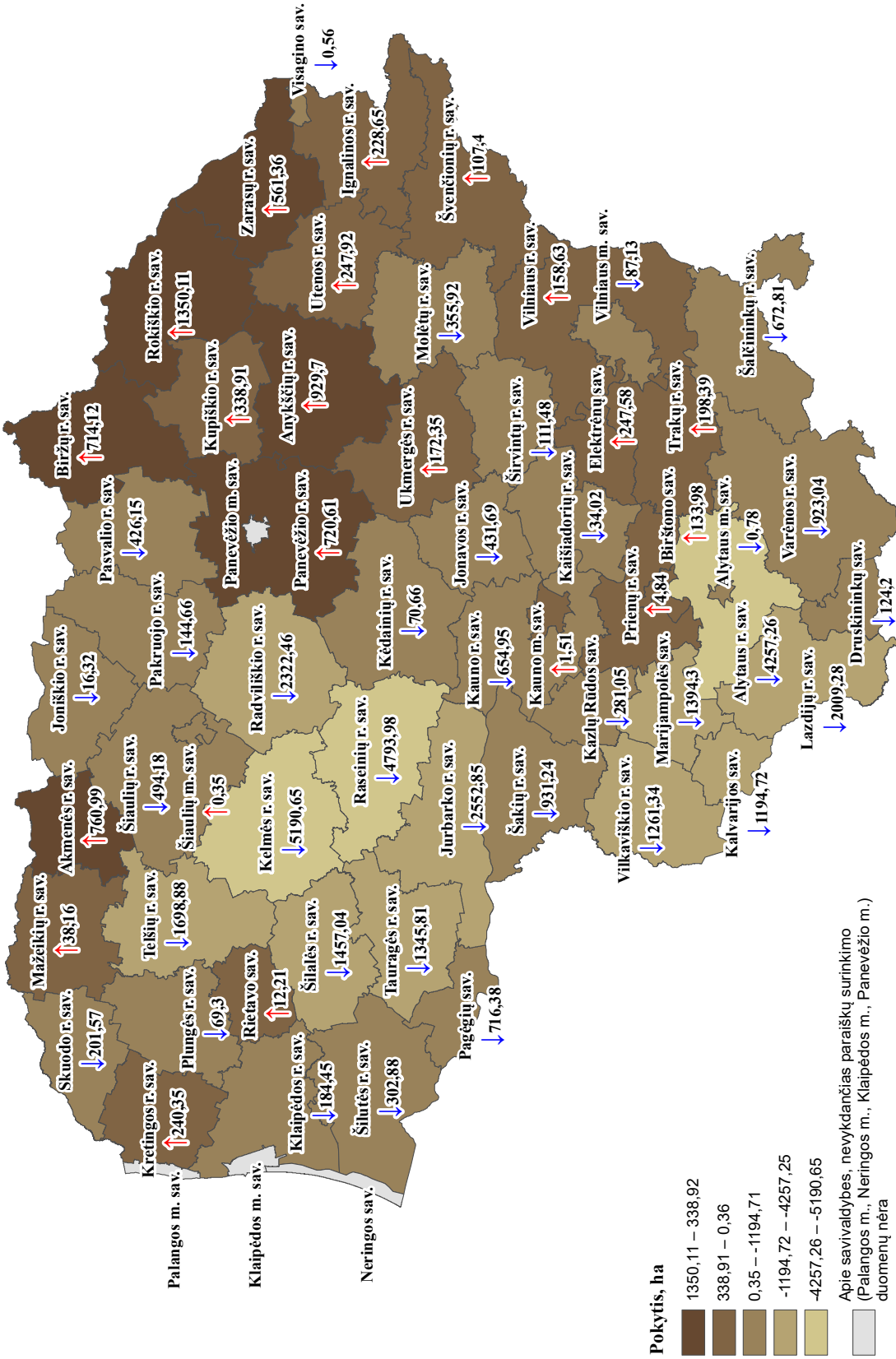
III. 2016–2017 m. deklaravimo duomenų palyginimas



Bendro deklaruoto ploto, laukų, paraiškų skaičiaus palyginimas

Savivaldybės pavadinimas	2016 m.			2017 m.		
	Bendras deklaruotas plotas, ha	Paraiškų skaičius, vnt.	Įbraižytų laukų skaičius, vnt.	Bendras deklaruotas plotas, ha	Paraiškų skaičius, vnt.	Įbraižytų laukų skaičius, vnt.
Akmenės r. sav.	41045,98	1359	11436	41750,31	1302	11302
Alytaus m. sav.	17,35	5	34	17,32	5	36
Alytaus r. sav.	64739,57	5393	49310	64061,75	5197	46404
Anykščių r. sav.	79491,99	3322	29305	79833,06	3129	28842
Birštono sav.	5079,37	341	3220	5174,3	337	3200
Biržų r. sav.	87992,24	2622	25772	87641,92	2479	25147
Druskininkų sav.	4434,32	497	4329	4440,99	474	4149
Elektrėnų sav.	15161,94	1051	8902	15613,64	1011	8702
Ignalinos r. sav.	45169,34	2683	22954	46028,86	2667	23057
Jonavos r. sav.	36370,32	1321	10655	35537,76	1211	9936
Joniškio r. sav.	82258,2	1541	16091	82076,66	1463	15957
Jurbarko r. sav.	64462,26	2916	24266	64068,09	2653	23005
Kaišiadorių r. sav.	44202,18	2284	21169	44076,59	2171	20618
Kalvarijos sav.	25324,59	1318	12455	24996,94	1278	11921
Kauno m. sav.	241,03	42	218	201,56	40	211
Kauno r. sav.	66503,21	2667	21190	65585,81	2482	20366
Kazlų Rūdos sav.	12783,6	840	7006	12723,61	798	6803
Kėdainių r. sav.	108578,78	2473	22894	109789,35	2294	21924
Kelmės r. sav.	85259,82	4510	41232	84266,07	4244	39533
Klaipėdos r. sav.	55677,12	2763	23653	55986,91	2687	23976
Kretingos r. sav.	54040,74	2575	21384	53389,59	2511	20811
Kupiškio r. sav.	55356,69	2028	19621	55121,71	1927	19174
Lazdijų r. sav.	43906,63	3746	39166	43939,73	3639	38334
Marijampolės sav.	50927,08	2347	20584	50280,12	2236	19895
Mažeikių r. sav.	65488,3	2651	24595	65457,92	2473	24153
Molėtų r. sav.	38855,76	3251	26366	39575,34	3163	26238
Pagėgių sav.	33035,74	1643	11886	32809,84	1624	11793
Pakruojo r. sav.	83723,49	1754	17539	83547,86	1665	17142
Panevėžio r. sav.	112875,97	2957	27954	113386,51	2837	27145
Pasvalio r. sav.	86656,61	2238	21627	85594,08	2044	20919
Plungės r. sav.	50256,24	3311	28965	50158,07	3055	28111
Prienų r. sav.	49180,06	3270	28783	48653,72	3089	27860
Radvilišio r. sav.	95300,62	2666	25639	93203,82	2340	24599
Raseinių r. sav.	99705,34	4150	35424	99623,49	3967	34587
Rietavo sav.	16279,35	1231	8593	16206,34	1147	8314
Rokiškio r. sav.	83413,4	3878	32264	83818,84	3692	31981
Skuodo r. sav.	54378,77	2770	26215	53777,93	2612	25190
Šakių r. sav.	96154,67	2888	27003	95859,38	2677	25691
Šalčininkų r. sav.	52388,96	2948	27007	52077,99	2825	25994
Šiaulių m. sav.	41,76	10	52	40,75	9	51
Šiaulių r. sav.	90507,14	2540	24626	90184,7	2390	24218
Šilalės r. sav.	66136,23	5117	41961	65979,87	4871	40648
Šilutės r. sav.	75020,04	4662	32164	75625,16	4521	31920
Širvintų r. sav.	35966,64	2321	16684	36560,49	2250	16787
Švenčionių r. sav.	33888,5	2113	15870	34285,96	2040	15565
Tauragės r. sav.	51080,37	3250	24655	50501,53	3080	23801
Telšių r. sav.	65142,9	3617	31934	65123,01	3434	31163
Trakų r. sav.	24255,02	1577	13708	24737,33	1529	13237
Ukmergės r. sav.	64587,21	2648	23578	64798,31	2551	23178
Utenos r. sav.	43378,79	3649	25526	44419,9	3646	25813
Varėnos r. sav.	38473,84	2083	22193	38649,19	2053	21883
Vilkaviškio r. sav.	86254,63	4070	34042	85327,92	3873	32793
Vilniaus m. sav.	778,7	118	729	802,54	121	725
Vilniaus r. sav.	41159,47	3970	30988	42674,86	3871	30428
Visagino sav.	19,52	4	23	20,34	5	30
Zarasų r. sav.	33624,3	2952	21174	34440,25	2953	21464
Iš viso Lietuvoje	2897032,69	136951	1186613	2894525,89	130642	1156724

Ariamos žemės ploto pokytis 2016-2017 m



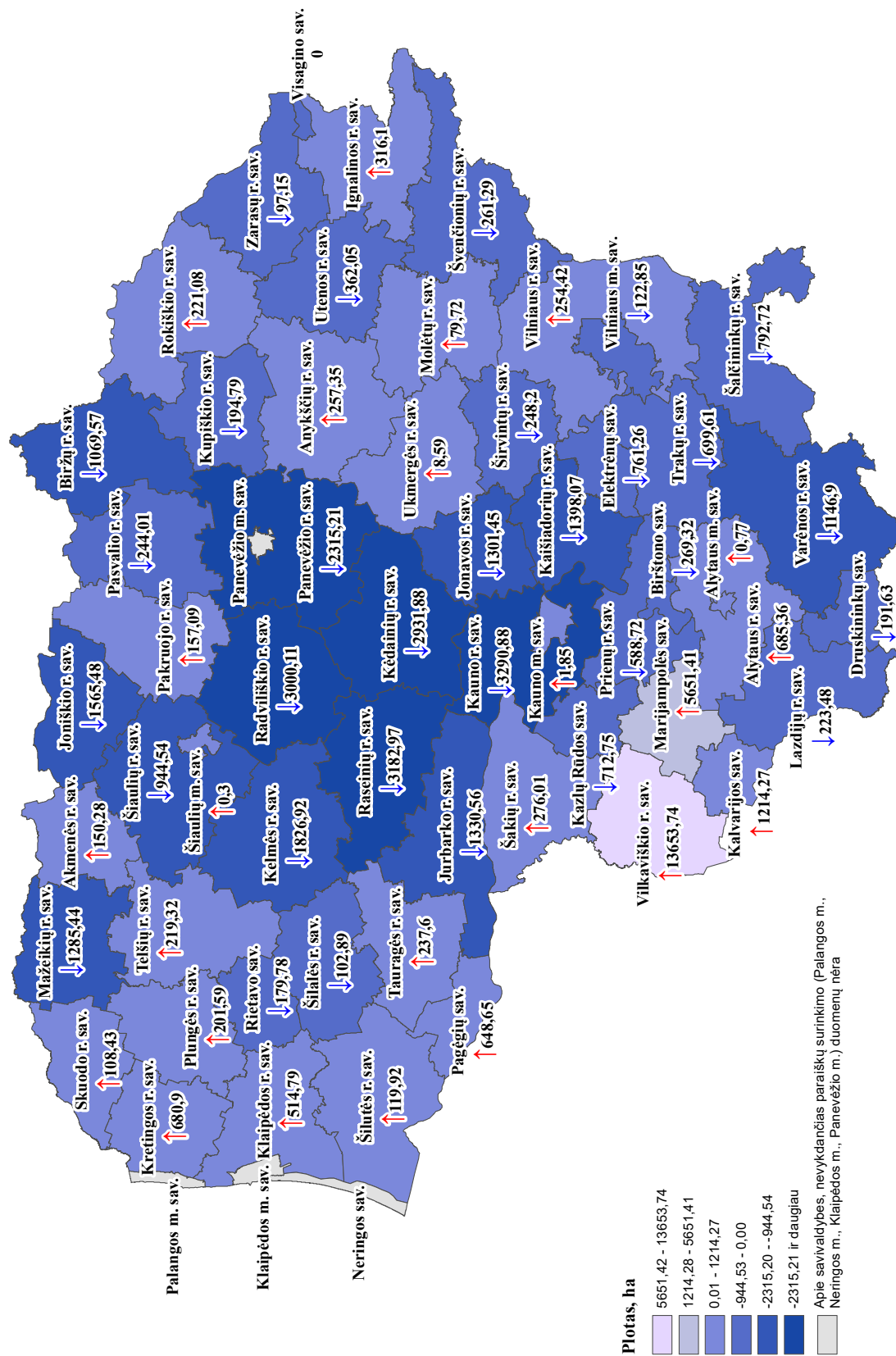
Pastaba. Į ariamos žemės plotą įskaičiuota: pasėliai, daugiametės žolės, ganyklos arba pievos iki 5 metų.

© VĮ ŽŪIKVC Paraiškų priėmimo informacinės sistemos duomenys, 2017
© Lietuvos Respublikos adresų registras, 2017

Deklaruotų žieminių javų plotų palyginimas

Savivaldybės pavadinimas	2016 m.				2017 m.			
	Žieminiai kviečiai, ha (kodas KVŽ)	Žieminiai rugiai, ha (kodas RUŽ)	Žieminiai kvietrugiai, ha (kodas KRŽ)	Žieminiai miežiai, ha (kodas MIŽ)	Žieminiai kviečiai, ha (kodas KVŽ)	Žieminiai rugiai, ha (kodas RUŽ)	Žieminiai kvietrugiai, ha (kodas KRŽ)	Žieminiai miežiai, ha (kodas MIŽ)
Akmenės r. sav.	14311,49	65,05	1671,94	54,16	15051,81	46,12	1007,64	147,35
Alytaus m. sav.	1,64	0,00	0,00	0,00	2,41	0,00	0,00	0,00
Alytaus r. sav.	11478,17	289,21	2064,33	41,37	12520,38	277,89	1742,52	17,65
Anykščių r. sav.	12502,21	951,01	2704,37	32,34	12943,36	631,78	2627,62	244,52
Birštono sav.	1509,23	32,20	274,71	86,14	1263,51	57,54	211,26	100,65
Biržų r. sav.	17494,44	865,84	4578,19	96,49	16830,28	656,71	4424,26	54,14
Druskininkų sav.	258,34	242,45	289,85	0,00	183,17	202,58	213,26	0,00
Elektrėnų sav.	3194,50	221,84	767,20	148,79	2580,91	173,49	689,39	127,28
Ignalinos r. sav.	5884,47	225,48	568,37	0,10	6378,27	146,87	449,15	20,23
Jonavos r. sav.	13652,32	83,67	1051,56	189,83	12520,83	42,20	653,07	459,83
Joniškio r. sav.	34376,03	67,17	1215,58	98,09	33499,92	64,14	350,02	277,31
Jurbarko r. sav.	18352,20	49,69	2889,06	9,86	18141,31	104,26	1657,18	67,50
Kaišiadorių r. sav.	12448,19	508,80	2217,25	232,14	11164,32	350,63	2285,34	208,02
Kalvarijos sav.	3105,05	164,81	1275,12	8,37	4506,16	151,00	1106,65	3,81
Kauno m. sav.	16,56	0,00	5,42	0,00	19,72	1,12	2,99	0,00
Kauno r. sav.	25041,73	188,21	3183,09	371,06	22631,95	173,26	2277,40	410,60
Kazlų Rūdos sav.	2240,46	79,37	828,39	14,89	1749,86	54,58	638,80	7,12
Kėdainių r. sav.	41204,94	674,06	2127,06	329,60	39365,96	540,33	1244,41	253,08
Kelmės r. sav.	16275,47	479,66	1840,15	231,15	15188,75	319,88	1274,66	216,22
Klaipėdos r. sav.	3863,57	989,88	1162,14	1,79	4758,40	1074,83	669,67	29,27
Kretingos r. sav.	8647,31	216,94	1181,33	110,47	9120,63	105,97	1398,53	211,82
Kupiškio r. sav.	13329,74	588,77	1212,48	101,75	13397,32	263,06	1120,51	257,06
Lazdijų r. sav.	3408,82	706,17	1688,00	196,86	3161,01	847,16	1696,86	71,34
Marijampolės sav.	9810,60	45,47	594,69	9,46	15327,10	48,39	721,72	14,42
Mažeikių r. sav.	18520,46	532,04	2173,28	44,13	18085,07	521,35	1297,47	80,58
Molėtų r. sav.	1364,75	390,47	498,20	27,75	1423,79	357,04	551,61	28,45
Pagėgių sav.	568,95	814,92	257,98	0,00	1283,72	774,16	232,62	0,00
Pakruojo r. sav.	35552,98	253,22	1608,53	50,26	35852,11	224,34	1390,97	154,66
Panevėžio r. sav.	32454,70	1171,98	3638,15	162,21	31660,05	749,43	2462,87	239,48
Pasvalio r. sav.	35911,42	129,18	2184,91	70,90	35473,57	44,42	2111,32	423,09
Plungės r. sav.	2458,21	234,85	1076,59	21,53	3072,60	127,70	774,41	18,06
Prienų r. sav.	11916,45	323,77	2261,60	156,15	11517,62	234,46	1943,19	373,98
Radviliškio r. sav.	32332,75	266,14	2681,75	38,62	30528,92	58,83	1520,86	210,54
Raseinių r. sav.	24170,55	986,22	4559,27	301,59	23076,56	562,86	2600,76	594,48
Rietavo sav.	836,85	120,59	365,75	0,34	750,12	101,13	277,46	15,04
Rokiškio r. sav.	12851,08	2109,10	2526,67	29,91	13610,23	1354,59	2661,99	111,03
Skuodo r. sav.	3872,96	387,05	968,07	28,86	4292,74	207,66	855,98	8,99
Šakių r. sav.	37324,14	76,55	2304,69	208,41	38280,09	90,11	1731,84	87,76
Šalčininkų r. sav.	4749,34	4023,11	1842,83	266,16	4473,32	3735,35	1665,22	214,83
Šiaulių m. sav.	0,00	0,00	0,00	0,00	0,00	0,00	0,30	0,00
Šiaulių r. sav.	34268,38	186,46	2076,64	456,28	34304,79	33,92	1134,75	569,76
Šilalės r. sav.	1728,89	331,05	731,27	31,99	1636,24	357,39	706,96	19,72
Šilutės r. sav.	860,14	979,36	909,35	0,60	1345,94	1009,41	496,37	17,65
Širvintų r. sav.	7716,56	341,86	1181,07	8,95	7549,46	161,94	1220,48	68,36
Švenčionių r. sav.	2154,30	1310,67	1235,26	5,55	2385,79	970,94	1075,27	12,49
Tauragės r. sav.	4110,88	519,19	1528,59	24,85	4829,90	325,34	1222,27	43,60
Telšių r. sav.	4089,40	976,14	2962,08	39,37	4823,65	578,97	2447,57	436,12
Trakų r. sav.	1308,44	1574,64	1961,96	6,20	1114,94	1430,12	1598,55	8,02
Ukmergės r. sav.	14620,27	1508,32	2944,01	45,02	15420,23	744,76	2816,91	144,31
Utenos r. sav.	1934,90	287,85	202,27	0,00	1671,08	156,27	234,31	1,31
Varėnos r. sav.	2731,34	3555,56	2877,54	23,60	1895,00	3231,33	2894,48	20,33
Vilkaviškio r. sav.	13349,60	115,94	2070,06	71,52	26553,16	177,01	2373,45	157,24
Vilniaus m. sav.	63,12	71,98	59,41	0,00	30,95	34,25	4,28	2,18
Vilniaus r. sav.	4036,76	590,20	1029,44	11,53	4547,03	630,85	668,85	75,62
Visagino sav.	0,00	0,00	0,00	0,00	0,00	0,00	0,00	0,00
Zarasų r. sav.	765,98	175,83	220,68	1,07	694,33	128,97	242,13	0,98
Iš viso Lietuvoje	621032,03	32079,99	86328,18	4498,06	634490,34	25448,69	69678,41	7337,88

Žieminių javų pokytis 2016-2017 m.



Deklaruotų vasarinių javų plotų palyginimas

Savivaldybės pavadinimas	2016 m.										2017 m.									
	Avižos, ha (kodas AVI)	Grikiai, ha (kodas GRU)	Vasariniai kvietiniai, ha (kodas KVI)	Vasariniai kvietrugiai, ha (kodas KRV)	Vasariniai miežiai, ha (kodas MIV)	Vasariniai rugiai, ha (kodas RUV)	Kukurūzai, ha (kodas KUK)	Avižos, ha (kodas AVI)	Grikiai, ha (kodas GRU)	Vasariniai kvietiniai, ha (kodas KVI)	Vasariniai kvietrugiai, ha (kodas KRV)	Vasariniai miežiai, ha (kodas MIV)	Vasariniai rugiai, ha (kodas RUV)	Kukurūzai, ha (kodas KUK)						
Akmenės r. sav.	153,23	9,82	4263,14	291,45	3393,71	0,00	414,39	361,59	19,82	4335,09	141,24	2574,26	1,02	378,88						
Alytaus m. sav.	0,00	0,00	0,00	0,00	2,46	0,00	0,00	0,00	0,00	0,99	0,00	0,65	0,00	0,00						
Alytaus r. sav.	1566,58	223,12	4445,09	163,65	2448,10	5,18	682,08	1839,80	443,02	3039,11	105,68	1949,89	0,00	478,06						
Anykščių r. sav.	1810,44	4232,71	6727,22	448,09	3306,05	1,00	702,59	1899,83	6365,57	5589,71	357,81	2462,29	0,00	524,95						
Birštono sav.	117,01	73,42	130,52	2,76	120,34	0,00	12,81	118,66	63,62	143,09	9,44	118,52	0,00	17,55						
Biržų r. sav.	1876,23	3724,35	6696,82	1461,95	7290,36	34,30	665,64	3351,72	4406,83	5994,61	890,28	6296,02	2,04	698,90						
Druskininkų sav.	557,02	41,74	218,23	94,30	90,23	0,00	21,84	703,07	40,85	196,68	45,51	123,32	0,00	18,90						
Elektrėnų sav.	797,09	533,08	1052,26	58,38	442,96	0,26	353,99	804,29	603,14	1275,28	66,30	513,14	1,54	600,30						
Ignalinos r. sav.	1123,79	810,13	2763,71	160,24	1146,89	1,39	80,42	1610,28	1097,73	2332,76	87,44	1043,67	0,00	125,62						
Jonavos r. sav.	272,30	557,43	3446,91	55,86	1409,15	0,00	1007,10	487,55	532,08	2394,12	26,55	1383,56	0,00	779,45						
Joniškio r. sav.	178,38	0,00	3550,94	103,18	10123,66	0,00	1285,83	211,09	0,00	2808,33	36,47	9063,57	0,00	783,51						
Jurbarko r. sav.	898,83	36,05	5126,02	72,14	3361,63	0,00	347,26	946,53	34,08	4835,72	65,98	3113,57	0,00	285,14						
Kaišiadorių r. sav.	1256,17	415,86	4645,19	78,86	1563,28	0,00	90,81	1946,71	523,62	4005,05	73,05	1355,75	2,50	64,92						
Kalvarijos sav.	500,10	0,00	3252,41	138,34	1264,86	0,00	798,06	614,63	10,15	1937,11	226,45	1021,62	0,15	714,89						
Kauno m. sav.	0,00	0,00	18,31	0,00	5,63	0,00	2,94	743,16	0,00	15,80	0,00	2,88	0,00	2,94						
Kauno r. sav.	631,43	247,51	4671,24	203,26	2530,58	0,00	1523,18	570,44	452,45	4714,72	47,10	2568,02	0,00	1388,21						
Kazlų Rūdos sav.	470,30	238,28	1191,96	57,43	540,05	0,00	415,71	797,10	344,40	831,98	58,69	397,53	0,00	487,51						
Kėdainių r. sav.	559,42	396,03	11498,48	129,33	5965,04	0,00	1976,41	2092,87	365,55	9402,22	232,02	6002,37	0,00	1831,31						
Kelmės r. sav.	2062,39	59,62	5000,02	107,71	5242,13	0,00	464,46	1,67	78,24	5096,19	157,73	4618,58	0,00	488,98						
Klaipėdos r. sav.	1374,27	1199,61	7453,89	729,85	3486,10	0,00	466,70	1653,16	746,30	6746,18	606,85	2741,95	23,49	563,06						
Kretingos r. sav.	1441,90	550,87	8534,79	450,55	4610,08	0,48	240,40	2303,83	556,46	9216,60	295,27	3378,79	2,61	290,54						
Kupiškio r. sav.	927,01	989,22	5670,53	486,45	3972,44	0,00	184,81	1307,47	1633,24	4775,62	434,01	3315,94	0,00	204,51						
Lazdijų r. sav.	2166,08	357,39	2788,81	365,89	2065,68	1,80	1090,43	2153,83	717,00	2474,62	285,78	1773,25	4,01	1150,41						
Marijampolės sav.	555,28	63,30	10744,42	162,91	2951,85	0,49	2456,74	453,29	129,77	4822,09	82,27	2251,56	0,00	1880,97						
Mažeikių r. sav.	2523,07	145,12	3661,26	200,28	7039,23	0,85	87,14	2098,39	370,19	3563,49	126,20	5168,19	0,00	85,24						
Molėtų r. sav.	919,83	172,40	1193,76	91,82	814,30	12,31	83,35	968,21	326,24	1062,07	113,72	751,69	3,15	77,70						
Pagegių sav.	785,45	131,19	2828,61	233,62	1166,10	0,00	1280,30	745,77	317,55	2540,39	333,94	715,20	0,00	1370,63						
Pakruojo r. sav.	234,04	105,76	6694,76	154,95	7742,82	0,00	2495,83	377,11	77,07	5438,11	94,50	7233,92	0,00	2562,85						

Deklaruotų vasarinių javų plotų palyginimas

Savivaldybės pavadinimas	2016 m.										2017 m.									
	Avižos, ha (kodas AVI)	Grikliai, ha (kodas GRU)	Vasariniai kvietiniai, ha (kodas KVI)	Vasariniai miežiai, ha (kodas MIV)	Vasariniai kvietrugiai, ha (kodas KRVI)	Vasariniai miežiai, ha (kodas MIV)	Vasariniai rugiai, ha (kodas RUV)	Kukurūzai, ha (kodas KUK)	Avižos, ha (kodas AVI)	Grikliai, ha (kodas GRU)	Vasariniai kvietiniai, ha (kodas KVI)	Vasariniai kvietrugiai, ha (kodas KRVI)	Vasariniai miežiai, ha (kodas MIV)	Vasariniai rugiai, ha (kodas RUV)	Kukurūzai, ha (kodas KUK)					
Panevėžio r. sav.	784,73	988,02	11937,29	10647,72	583,73	10647,72	12,48	2823,30	2268,32	10353,31	544,28	9402,08	0,94	2495,65						
Pasvalio r. sav.	145,95	87,70	6846,87	5435,21	346,32	5435,21	0,00	3252,75	153,12	6897,21	275,33	4686,86	0,00	2920,37						
Plungės r. sav.	1489,02	66,84	2823,51	3458,24	141,67	3458,24	0,00	488,37	86,78	3083,40	115,85	2646,25	0,00	541,65						
Prienų r. sav.	1031,95	165,36	3366,96	2795,65	77,24	2795,65	3,02	483,41	280,83	2648,37	44,89	2094,28	1,93	465,36						
Radviliškių r. sav.	550,54	136,05	7584,85	11188,20	419,91	11188,20	0,00	1705,54	546,48	6151,89	274,50	10930,35	0,00	1492,93						
Raseinių r. sav.	2331,18	225,34	9543,62	6624,12	275,67	6624,12	0,00	790,39	705,39	7295,33	131,58	5577,68	3,68	639,43						
Rietavo sav.	309,93	7,64	850,70	1053,60	64,57	1053,60	0,00	258,85	41,03	964,79	107,97	782,23	0,00	271,02						
Rokiškio r. sav.	1996,43	7322,09	6774,54	5044,81	541,82	5044,81	5,54	201,00	10092,38	6143,87	185,04	3186,94	1,58	379,54						
Skuodo r. sav.	3596,11	46,44	3393,22	4762,70	155,27	4762,70	0,00	489,14	125,60	3929,45	113,69	3700,77	0,00	475,77						
Šakių r. sav.	646,17	98,53	10918,33	4661,33	77,66	4661,33	0,00	3917,14	259,83	7368,66	65,01	3585,90	0,00	3636,29						
Šalčininkų r. sav.	6452,68	5132,85	4572,61	1926,59	446,94	1926,59	11,78	548,41	6709,40	3315,59	241,98	1206,93	16,04	609,72						
Šiaulių m. sav.	0,00	0,00	1,87	0,81	0,20	0,81	0,00	0,00	0,00	2,17	0,00	0,54	0,00	0,00						
Šiaulių r. sav.	418,65	53,91	5796,89	7319,78	207,34	7319,78	0,00	1207,33	121,47	4580,76	148,78	5661,70	0,00	1074,59						
Šilalės r. sav.	1085,50	130,10	2335,09	2419,52	492,96	2419,52	0,00	467,57	264,73	2322,65	397,96	1882,98	1,30	678,24						
Šilutės r. sav.	1575,37	2166,14	4400,39	1151,23	1862,05	1151,23	3,06	498,12	3561,90	4193,49	1611,25	839,66	0,36	671,56						
Širvintų r. sav.	742,91	1093,21	2996,10	961,41	40,27	961,41	0,15	1,77	1740,98	2405,66	48,94	604,44	0,70	2,18						
Švenčionių r. sav.	3003,83	2440,50	3767,84	918,09	361,73	918,09	0,00	162,04	3236,81	2973,57	282,81	730,27	0,17	181,30						
Tauragės r. sav.	1121,06	99,47	1621,49	1351,40	348,64	1351,40	0,24	373,54	134,59	1832,65	273,03	991,11	0,00	474,21						
Telšių r. sav.	2241,11	286,40	2608,79	5430,57	318,88	5430,57	2,90	822,10	580,50	3128,32	322,73	4020,91	1,00	803,23						
Trakų r. sav.	3226,77	2357,19	1393,46	316,62	494,63	316,62	13,88	98,57	3537,67	1109,55	273,97	252,76	0,00	136,64						
Ukmergės r. sav.	1277,22	56,89	6896,08	1835,17	470,56	1835,17	0,00	330,10	1169,02	5723,44	271,18	1620,35	3,23	202,21						
Utenos r. sav.	679,12	533,46	1374,65	344,22	83,94	344,22	3,08	323,69	843,51	935,20	129,45	358,16	0,10	263,87						
Varėnos r. sav.	5957,43	3420,85	2048,98	594,62	404,58	594,62	16,64	161,91	4520,76	1946,35	326,89	422,15	6,04	144,40						
Vilkaviškio r. sav.	1315,38	150,97	28259,08	2626,90	469,40	2626,90	0,00	799,43	114,74	13109,88	362,92	1642,90	0,00	682,02						
Vilniaus m. sav.	9,97	13,27	33,51	12,27	0,00	12,27	0,00	0,00	77,82	21,19	0,30	8,32	0,00	0,57						
Vilniaus r. sav.	2291,44	1776,32	3459,31	1207,70	187,86	1207,70	175,03	614,22	2486,64	2865,74	92,07	1077,25	68,06	778,59						
Visagino sav.	0,00	0,00	0,00	0,00	0,00	0,00	0,00	0,00	0,00	0,00	0,00	0,00	0,00	0,00						
Zarasų r. sav.	328,34	490,09	445,10	352,76	90,57	352,76	0,04	43,48	627,92	424,78	71,92	321,77	0,36	41,63						
Iš viso Lietuvoje	70366,43	45159,64	254320,43	168536,95	15467,66	168536,95	305,90	40093,39	64543,19	205315,00	11714,60	140175,24	146,00	37918,90						

Deklaruotų ankštinių javų plotų palyginimas

Savivaldybės pavadinimas	2016 m.				2017 m.			
	Žirniai, ha (kodas ŽIR)	Pupos, ha (kodas PUP)	Vikiai, ha (kodas VIK)	Lubiniai, ha (kodas LUB)	Žirniai, ha (kodas ŽIR)	Pupos, ha (kodas PUP)	Vikiai, ha (kodas VIK)	Lubiniai, ha (kodas LUB)
Akmenės r. sav.	4281,22	1190,44	15,32	0,00	4583,62	1443,59	53,05	18,04
Alytaus m. sav.	0,00	0,00	0,00	0,00	0,00	0,00	0,00	0,00
Alytaus r. sav.	1883,12	1071,00	75,73	49,07	2269,08	771,08	0,00	0,00
Anykščių r. sav.	3986,93	1877,04	0,00	343,51	4352,76	1365,75	0,12	239,26
Birštono sav.	56,98	401,20	1,90	14,84	91,76	319,70	0,00	32,41
Biržų r. sav.	7663,99	4351,16	54,81	11,37	7657,65	4900,78	56,62	0,00
Druskininkų sav.	81,20	0,00	5,79	49,79	73,55	0,00	0,14	75,39
Elektrėnų sav.	946,13	16,12	0,00	194,49	884,46	251,51	0,00	179,14
Ignalinos r. sav.	1452,42	966,72	0,00	26,07	1572,74	555,60	0,00	3,25
Jonavos r. sav.	1584,13	1154,85	2,12	13,60	2083,29	861,30	0,00	18,84
Joniškio r. sav.	4613,01	4473,76	0,17	0,00	6741,81	5067,35	4,31	0,00
Jurbarko r. sav.	3918,00	1352,70	11,94	48,64	4633,89	1478,75	0,00	50,88
Kaišiadorių r. sav.	1514,44	489,51	2,97	51,66	1999,12	556,84	1,72	45,61
Kalvarijos sav.	1376,49	198,84	22,55	66,82	1622,12	115,78	3,98	66,79
Kauno m. sav.	1,25	0,00	0,00	0,00	0,00	0,00	1,32	0,00
Kauno r. sav.	3767,11	2388,75	20,88	28,81	4435,64	3258,52	0,00	16,53
Kazlų Rūdos sav.	522,56	79,80	1,47	3,96	929,07	158,11	6,36	6,45
Kėdainių r. sav.	6515,66	2579,33	45,67	24,17	8242,28	3213,14	1,38	19,18
Kelmės r. sav.	4141,19	931,93	0,00	41,63	4272,45	2040,89	0,00	31,66
Klaipėdos r. sav.	3946,09	868,28	0,52	37,16	3769,64	1047,01	9,72	152,52
Kretingos r. sav.	5641,38	794,66	19,33	107,08	5391,68	985,26	0,00	47,81
Kupiškio r. sav.	4974,40	1378,20	18,29	7,47	5245,31	1372,32	6,62	9,07
Lazdijų r. sav.	652,33	298,25	11,70	96,16	814,61	91,06	12,71	57,91
Marijampolės sav.	3635,71	1660,50	7,24	84,16	3948,34	1412,01	2,87	50,03
Mazeikių r. sav.	5829,71	1183,32	11,50	131,03	6168,24	1619,52	7,55	32,92
Molėtų r. sav.	286,98	235,45	17,66	49,96	324,69	234,37	2,67	40,38
Pagėgių sav.	1149,23	179,57	17,64	197,48	1108,65	175,93	0,00	151,69
Pakruojo r. sav.	4050,49	3913,81	1,80	0,00	5747,45	2830,23	0,00	1,30
Panevėžio r. sav.	6673,70	3923,70	38,73	24,10	7639,26	4139,95	0,00	3,46
Pasvalio r. sav.	3375,93	6701,61	5,14	0,00	5612,92	5805,27	3,06	83,63
Plungės r. sav.	1814,33	282,15	0,00	40,96	1847,73	334,60	0,12	0,00
Prienų r. sav.	1247,22	1259,89	26,75	34,29	1725,61	1774,11	16,00	23,15
Radviliškio r. sav.	5822,36	3327,85	0,00	74,56	7062,15	3902,28	0,00	0,00
Raseinių r. sav.	8189,71	2308,44	25,22	41,18	8802,72	2310,42	8,43	14,02
Rietavo sav.	382,42	100,78	1,69	14,01	453,22	160,35	0,00	9,31
Rokiškio r. sav.	4241,24	1577,67	34,31	10,77	4709,08	1615,68	0,00	9,29
Skuodo r. sav.	2078,05	274,16	2,93	150,30	2133,91	157,93	9,60	50,26
Šakių r. sav.	6972,80	4051,04	26,48	37,46	6502,74	4186,28	10,55	19,84
Šalčininkų r. sav.	3179,13	110,55	50,70	1022,00	2502,69	81,54	10,25	1006,37
Šiaulių m. sav.	0,00	0,00	0,00	0,00	0,00	0,00	0,00	0,00
Šiaulių r. sav.	4666,37	2925,89	5,07	114,59	4271,19	5105,15	0,00	0,00
Šilalės r. sav.	951,56	122,99	23,46	14,77	1006,13	195,79	0,00	17,86
Šilutės r. sav.	2185,12	48,47	0,12	44,68	2190,40	97,85	1,99	96,80
Širvintų r. sav.	2409,01	389,67	14,95	83,41	2764,78	556,32	1,93	89,34
Švenčionių r. sav.	3025,48	1411,33	22,80	170,83	2222,73	1027,33	50,12	64,82
Tauragės r. sav.	1737,61	492,96	0,89	1,00	1963,12	604,62	0,66	0,00
Telšių r. sav.	2267,19	453,22	36,12	8,17	2303,69	658,37	0,00	33,56
Trakų r. sav.	1018,17	4,94	1,47	136,62	850,44	27,76	0,00	119,10
Ukmergės r. sav.	3899,28	1933,55	7,26	24,38	4257,93	1669,54	2,55	21,25
Utenos r. sav.	880,70	151,01	0,07	0,53	957,30	289,86	6,40	0,79
Varėnos r. sav.	1615,66	40,98	56,67	310,14	1417,42	4,96	138,35	213,58
Vilkaviškio r. sav.	6140,22	2246,29	2,66	14,06	7421,67	1657,64	1,82	0,00
Vilniaus m. sav.	12,10	0,00	0,00	1,16	4,28	0,00	0,00	4,82
Vilniaus r. sav.	1016,90	68,93	1,61	69,50	1289,67	134,99	0,20	72,64
Visagino sav.	0,00	0,00	0,00	0,00	0,00	0,00	0,00	0,00
Zarasų r. sav.	222,07	75,64	0,00	6,69	240,13	216,05	0,00	17,84
Iš viso Lietuvoje	154496,48	68318,90	752,10	4129,09	171116,81	72841,04	433,17	3318,79

Deklaruotų žemės ūkio augalų mišinių plotų palyginimas

Savivaldybės pavadinimas	2016 m.				2017 m.			
	Žemės ūkio augalų mišiniai, kuriuose baltyminiai augalai yra vyraujantys (išskyrus žolinių augalų mišinius) ha (kodas BMI)	Žemės ūkio augalų mišiniai, kuriuose baltyminiai augalai nėra vyraujantys, ha (kodas NMI)	Žolinių augalų mišiniai, kuriuose baltyminės žolės yra vyraujančios (III naudmenų klasifikatoriaus grupės žolės kartu su GPŽ), ha (kodas ŽMI)	Azotą kaupiantys augalų mišiniai, susidedantys tik iš II ir III naudmenų klasifikatoriaus grupės augalų, ha (kodas AKM)	Žemės ūkio augalų mišiniai, kuriuose baltyminiai augalai yra vyraujantys (išskyrus žolinių augalų mišinius) ha (kodas BMI)	Žemės ūkio augalų mišiniai, kuriuose baltyminiai augalai nėra vyraujantys, ha (kodas NMI)	Žolinių augalų mišiniai, kuriuose baltyminės žolės yra vyraujančios (III naudmenų klasifikatoriaus grupės žolės kartu su GPŽ), ha (kodas ŽMI)	Azotą kaupiantys augalų mišiniai, susidedantys tik iš II ir III naudmenų klasifikatoriaus grupės augalų, ha (kodas AKM)
Akmenės r. sav.	8,67	122,33	12,66	0,36	47,93	42,61	15,08	0,36
Alytaus m. sav.	0,00	0,00	0,00	0,00	0	0	0	0
Alytaus r. sav.	457,98	649,00	109,85	12,82	501,02	400,87	46,1	5,96
Anykščių r. sav.	446,44	387,95	275,14	7,19	381,24	262,38	168	19,47
Birštono sav.	22,89	39,34	0,00	0,00	24,17	23,57	0	3,81
Biržų r. sav.	742,75	470,39	243,51	6,57	894,76	309,69	226,83	2,28
Druskininkų sav.	33,21	109,46	4,85	16,49	77,35	65,85	5,28	0
Elektrėnų sav.	40,53	52,94	4,45	1,40	40,91	18,2	3,68	0
Ignalinos r. sav.	202,62	120,96	16,75	0,00	154,29	123,03	0,14	0
Jonavos r. sav.	132,97	56,16	177,11	4,78	36,64	29,24	366,65	0,42
Joniškio r. sav.	54,22	129,65	27,75	0,00	103,88	113,53	9,85	0
Jurbarko r. sav.	512,58	511,11	74,26	27,35	678,32	330,42	231,21	24,27
Kaišiadorių r. sav.	35,34	78,26	12,30	0,00	18,28	61,13	9,7	0,22
Kalvarijos sav.	167,65	646,01	15,70	27,68	232,01	445,39	36,99	0
Kauno m. sav.	0,00	0,00	0,00	0,00	0	0	0	0
Kauno r. sav.	234,76	301,85	65,88	13,69	365,76	328,28	165,67	10,33
Kazlų Rūdos sav.	180,33	130,45	21,66	0,00	239,79	119,87	13,47	0
Kėdainių r. sav.	79,59	125,57	459,81	145,49	49,72	130,6	670,71	18,97
Kelmės r. sav.	194,21	512,37	85,01	8,79	254,38	444,31	345,12	0
Klaipėdos r. sav.	507,11	169,83	726,48	10,93	532,21	178,59	402,12	25,05
Kretingos r. sav.	102,77	167,62	407,38	7,57	100,84	160,42	267,21	12,24
Kupiškio r. sav.	140,40	174,06	1,82	0,12	159,9	199,48	0,42	1,91
Lazdijų r. sav.	419,34	1002,01	112,85	27,37	548,91	887,63	117,18	21,49
Marijampolės sav.	281,37	467,84	61,41	0,32	138,61	267,66	324,15	0
Mažeikių r. sav.	215,38	457,50	116,54	19,12	337,2	386,29	98,73	4,11
Molėtų r. sav.	220,97	349,92	84,56	0,00	89,21	221,07	103,35	2,38
Pagėgių sav.	304,57	472,88	112,18	0,00	196,79	344,97	136,02	0
Pakruojo r. sav.	90,64	199,44	297,48	3,71	72,42	73,12	252,73	4,26
Panevėžio r. sav.	293,03	458,91	150,11	32,86	172,75	254,96	413,1	26,79
Pasvalio r. sav.	144,87	325,52	592,42	184,39	282,33	267,59	540,25	23,09
Plungės r. sav.	361,53	755,65	70,68	6,36	408,97	499,78	68,65	0
Prienų r. sav.	251,05	579,88	69,43	0,67	299,14	279,56	79,95	61,92
Radviliškio r. sav.	285,01	223,84	265,48	2,85	204,49	144,2	700,92	4,67
Raseinių r. sav.	410,63	741,79	187,25	5,00	429,74	959,49	341,04	1,44
Rietavo sav.	80,07	96,06	6,20	0,00	140,72	93,12	17,51	3,04
Rokiškio r. sav.	293,45	256,06	237,01	182,37	288,79	212,27	129,8	141,79
Skuodo r. sav.	240,29	923,14	1548,98	0,67	268,06	794,19	1564,9	0,56
Šakių r. sav.	298,13	410,02	171,56	25,63	187,29	461,22	816,92	5,89
Šalčininkų r. sav.	1549,98	963,52	5,72	20,51	1935,08	760,83	26,01	5,67
Šiaulių m. sav.	0,00	0,00	0,00	0,00	0	0	0	0
Šiaulių r. sav.	42,03	163,84	18,69	0,60	117,29	183,93	266,85	36,06
Šilalės r. sav.	745,69	1035,20	30,76	5,67	770,66	873,13	11,34	0
Šilutės r. sav.	604,83	1316,12	231,18	1,05	619,19	824,77	403,95	0
Širvintų r. sav.	140,23	108,42	20,25	6,21	247,96	46,72	10,7	0
Švenčionių r. sav.	15,12	48,52	31,20	0,00	20,75	54,27	77,01	0
Tauragės r. sav.	477,65	1055,23	87,91	3,49	527,14	647,77	317,99	0
Telšių r. sav.	822,10	719,44	162,80	0,00	825,38	510,81	359,17	0
Trakų r. sav.	428,77	178,69	7,78	6,39	310,82	116,66	1,16	6,21
Ukmergės r. sav.	490,92	196,11	27,07	91,70	742,27	184,61	38,41	155,65
Utenos r. sav.	117,43	126,82	312,25	5,93	105,28	86,5	271,17	38,68
Varėnos r. sav.	352,91	309,42	2,17	5,90	387,7	126,29	0,5	10,31
Vilkaviškio r. sav.	126,00	1241,25	274,43	1,90	144,78	864,72	195,35	113,44
Vilniaus m. sav.	0,00	4,16	0,00	1,34	1,36	0,15	1,57	0
Vilniaus r. sav.	174,24	179,89	4,92	8,63	142,31	135,73	25,99	5,81
Visagino sav.	0,00	0,00	0,00	0,00	0	0	0	0
Zarasų r. sav.	24,35	157,95	94,49	0,51	51,31	171,14	93,73	5
Iš viso Lietuvoje	14599,60	20480,35	8138,13	942,38	15908,1	15522,61	10790,33	803,55

Deklaruotų techninių augalų plotų palyginimas

Savivaldybės pavadinimas	2016 m.					2017 m.				
	Žieminiai rapsai, ha (kodas RAŽ)	Vasariniai rapsai, ha (kodas RAV)	Pluoštinė kanapė, ha (kodas KAN)	Linai, ha (kodas LIN)	Cukriniai runkeliai, ha (kodas CUR)	Žieminiai rapsai, ha (kodas RAŽ)	Vasariniai rapsai, ha (kodas RAV)	Pluoštinė kanapė, ha (kodas KAN)	Linai, ha (kodas LIN)	Cukriniai runkeliai, ha (kodas CUR)
Akmenės r. sav.	3863,42	481,95	55,63	0,00	0,00	4951,79	445,59	36,95	0,00	0,00
Alytaus m. sav.	0,00	0,00	0,00	0,00	0,00	0,00	0,00	0,00	0,00	0,00
Alytaus r. sav.	544,04	327,72	0,00	0,00	0,00	2015,07	276,98	1,00	0,00	0,00
Anykščių r. sav.	1892,20	952,30	366,37	14,37	0,00	2898,69	305,95	514,04	7,64	0,00
Birštono sav.	315,20	24,39	0,00	5,49	0,00	542,55	0,00	0,00	3,22	0,00
Biržų r. sav.	2166,55	1350,14	0,00	1,46	44,58	3282,72	1111,05	0,00	9,00	29,37
Druskininkų sav.	0,00	0,00	0,00	0,00	0,00	0,00	0,00	0,00	0,00	0,00
Elektrėnų sav.	604,89	104,86	0,00	0,00	0,00	498,10	39,65	0,29	0,00	0,00
Ignalinos r. sav.	521,90	943,40	0,00	1,71	0,00	1003,89	994,15	0,00	7,76	0,00
Jonavos r. sav.	2735,86	221,00	0,00	0,00	436,55	3688,33	173,94	25,69	181,61	675,10
Joniškio r. sav.	14928,08	66,70	17,70	1,08	35,13	16484,85	124,98	67,20	0,00	33,92
Jurbarko r. sav.	1912,31	758,40	0,00	5,05	0,00	2152,07	939,82	0,00	0,00	0,00
Kaišiadorių r. sav.	1586,53	1378,30	24,42	0,12	0,00	2479,61	1132,98	0,77	14,82	0,00
Kalvarijos sav.	205,10	650,17	5,64	2,15	199,99	387,85	338,75	0,00	1,89	223,05
Kauno m. sav.	0,87	0,00	0,00	0,00	0,00	2,60	0,00	0,00	0,00	0,00
Kauno r. sav.	4170,13	882,34	74,73	17,84	1841,94	5526,61	451,98	32,39	40,20	2143,64
Kazlų Rūdos sav.	213,14	120,02	7,84	7,09	114,74	500,06	141,43	3,70	7,80	183,62
Kėdainių r. sav.	12566,69	1303,65	18,99	0,00	5015,05	14687,65	613,95	11,55	0,00	6030,25
Kelmės r. sav.	2642,47	513,23	0,00	0,00	14,69	2736,18	750,35	3,54	0,00	20,88
Klaipėdos r. sav.	319,54	590,14	54,48	0,00	0,00	342,03	1170,98	1,00	0,27	0,00
Kretingos r. sav.	674,05	707,77	50,97	0,59	0,00	831,49	1239,83	4,20	0,47	0,00
Kupiškio r. sav.	1178,74	1729,45	100,88	14,29	0,00	2616,12	832,63	163,91	4,58	0,00
Lazdijų r. sav.	145,20	105,69	11,80	19,02	0,29	470,88	160,29	50,63	15,02	0,00
Marijampolės sav.	715,05	1104,94	22,97	2,71	600,04	3151,33	79,56	41,59	3,80	922,97
Mažeikių r. sav.	2411,99	129,06	0,00	12,68	0,63	3544,16	552,45	1,67	0,00	0,00
Molėtų r. sav.	7,49	114,61	19,49	0,00	0,00	57,96	51,97	83,12	3,12	0,00
Pagėgių sav.	78,33	351,92	90,19	0,00	0,00	131,43	191,54	105,16	0,00	0,00
Pakruojo r. sav.	10504,99	594,10	170,01	13,48	281,76	11277,95	487,03	131,28	11,42	202,60
Panevėžio r. sav.	8593,73	2274,17	292,83	4,51	955,18	13642,79	889,90	441,50	4,13	1003,99
Pasvalio r. sav.	8619,27	671,19	1,00	2,21	9,36	7066,86	1595,01	4,95	4,36	10,27
Plungės r. sav.	208,13	57,38	0,00	0,00	0,00	195,35	277,65	0,00	0,00	0,00
Prienų r. sav.	1229,81	303,14	9,67	2,83	0,00	1746,44	406,59	3,06	0,00	0,00
Radvilišio r. sav.	8447,29	704,72	15,41	0,81	1437,52	8710,62	851,26	5,31	1,34	1714,21
Raseinių r. sav.	3899,08	856,57	6,80	1,05	229,00	4438,72	1235,74	9,44	0,86	333,39
Rietavo sav.	40,49	26,63	14,77	1,78	0,00	95,79	133,04	6,93	2,10	0,00
Rokiškio r. sav.	664,76	1147,42	56,29	0,00	0,00	1234,87	767,44	28,92	4,51	0,00
Skuodo r. sav.	408,74	535,75	0,56	1,50	0,00	537,05	667,64	0,00	4,89	0,00
Šakių r. sav.	3196,58	2482,71	24,94	41,05	1944,45	8052,53	1287,60	142,29	44,62	2303,42
Šalčininkų r. sav.	1199,39	173,61	9,41	0,00	0,00	1367,57	193,06	8,07	0,00	0,00
Šiaulių m. sav.	0,00	0,00	0,00	0,00	0,00	0,00	0,00	0,00	0,00	0,00
Šiaulių r. sav.	11470,70	830,42	6,00	0,00	628,50	13640,94	1064,89	6,04	0,00	593,35
Šilalės r. sav.	50,02	19,96	0,00	0,00	0,00	131,14	8,16	0,10	0,00	0,00
Šilutės r. sav.	37,28	489,53	631,45	0,00	0,00	181,06	267,71	190,76	0,00	0,00
Širvintų r. sav.	710,86	547,66	26,34	37,39	0,00	916,55	420,69	72,35	25,51	0,00
Švenčionių r. sav.	453,14	309,51	3,20	0,00	0,00	489,50	8,45	0,00	0,00	0,00
Tauragės r. sav.	631,22	333,65	27,59	0,00	0,00	704,61	199,73	28,59	0,58	0,00
Telšių r. sav.	385,05	318,47	33,76	0,50	0,00	600,39	311,76	2,00	0,27	0,00
Trakų r. sav.	3,14	108,18	86,60	1,50	0,00	9,66	227,72	112,45	5,20	0,00
Ukmergės r. sav.	3011,33	383,21	2,26	12,81	0,00	3631,77	364,98	42,52	14,99	0,05
Utenos r. sav.	0,93	55,94	27,12	0,11	0,00	55,60	349,39	4,29	0,31	0,00
Varėnos r. sav.	240,41	188,51	8,39	0,00	0,00	357,77	49,25	0,00	0,00	0,00
Vilkaviškio r. sav.	1312,05	2158,04	18,52	16,68	1783,75	5133,38	530,77	34,97	47,31	2195,51
Vilniaus m. sav.	2,62	1,28	1,85	0,00	0,34	0,00	0,21	1,85	0,00	0,00
Vilniaus r. sav.	625,14	494,21	56,97	0,00	5,06	583,35	709,11	48,32	0,80	1,38
Visagino sav.	0,00	3,40	0,00	0,00	0,00	0,00	0,00	0,00	0,00	0,00
Zarasų r. sav.	40,76	25,61	0,00	0,00	0,11	19,96	17,24	5,00	0,00	0,00
Iš viso Lietuvoje	122386,68	31007,12	2453,84	243,86	15578,66	159806,24	25442,82	2479,39	474,40	18620,97

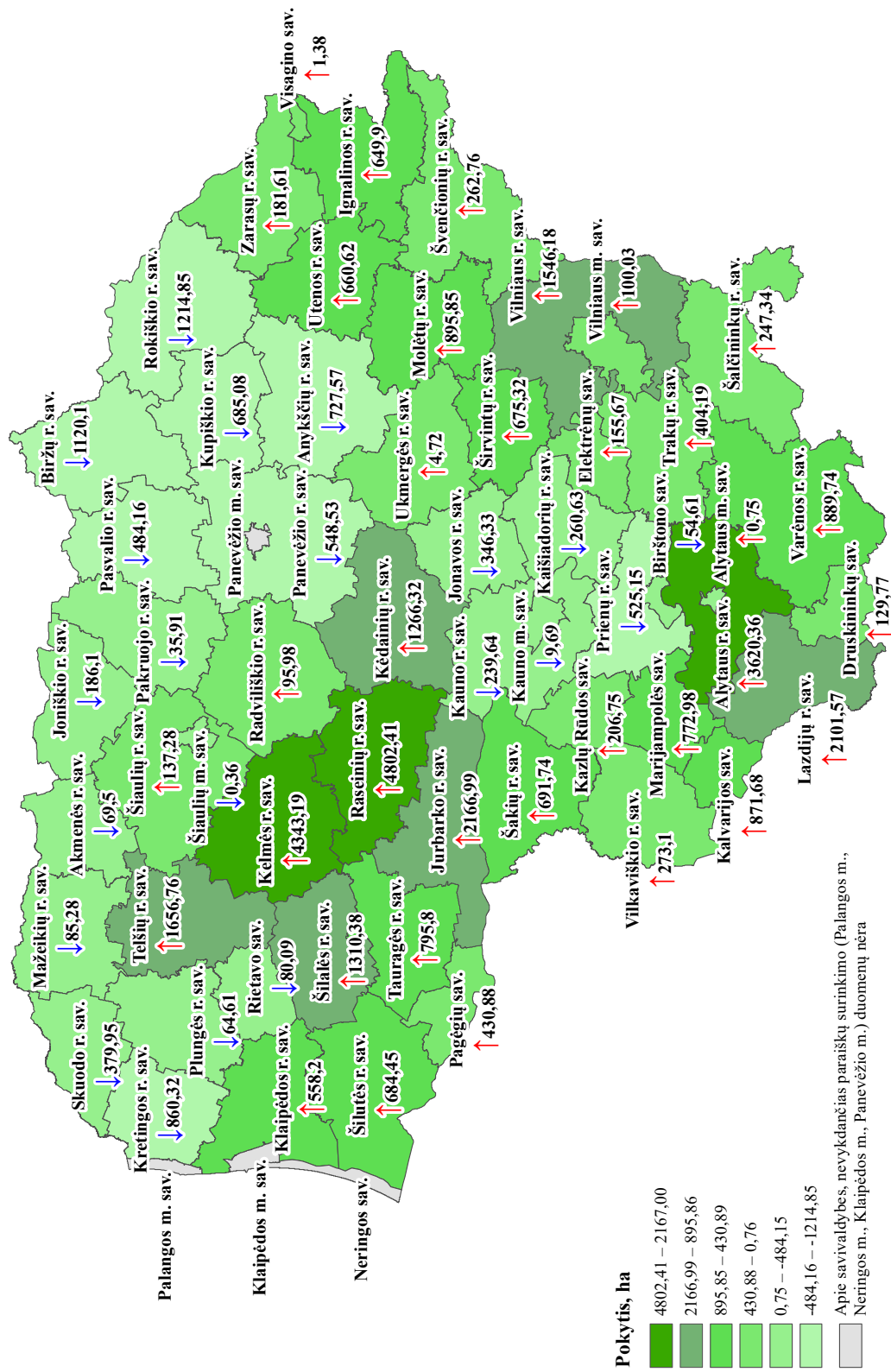
Deklaruotų aromatinių, medicininių, prieskoninių augalų plotų palyginimas

Savivaldybės pavadinimas	2016 m.		2017 m.	
	Pirmamečiai ir antramečiai kymnai, ha (kodas KMY)	Aromatiniai, medicininiai ir prieskoniniai augalai, ha (kodas AMP)	Pirmamečiai ir antramečiai kymnai, ha (kodas KMY)	Aromatiniai, medicininiai ir prieskoniniai augalai, ha (kodas AMP)
Akmenės r. sav.	8,34	1,18	8,12	0,00
Alytaus m. sav.	0,00	0,00	0,00	0,00
Alytaus r. sav.	4,92	3,33	57,62	8,64
Anykščių r. sav.	333,08	0,04	614,89	0,04
Birštono sav.	0,00	0,84	0,00	0,11
Biržų r. sav.	994,82	10,97	1271,03	1,24
Druskininkų sav.	0,00	8,16	0,00	0,00
Elektrėnų sav.	26,59	0,60	25,54	0,60
Ignalinos r. sav.	50,58	0,11	21,50	0,11
Jonavos r. sav.	45,32	0,24	1,57	0,41
Joniškio r. sav.	452,89	0,48	573,15	0,10
Jurbarko r. sav.	42,16	0,00	53,73	1,16
Kaišiadorių r. sav.	231,68	2,09	93,12	43,20
Kalvarijos sav.	4,02	0,71	3,93	0,00
Kauno m. sav.	0,00	0,00	0,00	0,00
Kauno r. sav.	137,58	3,86	137,18	1,28
Kazlų Rūdos sav.	74,04	0,28	65,44	0,31
Kėdainių r. sav.	26,83	1,29	113,88	1,27
Kelmės r. sav.	28,22	0,00	34,53	0,00
Klaipėdos r. sav.	12,13	0,46	17,21	2,45
Kretingos r. sav.	1072,48	1,79	1242,07	1,07
Kupiškio r. sav.	5,55	2,92	104,94	3,11
Lazdijų r. sav.	73,58	9,24	28,01	1,77
Marijampolės sav.	11,97	1,95	12,61	1,12
Mažeikių r. sav.	0,00	3,92	0,00	4,12
Molėtų r. sav.	1,52	0,76	2,64	1,34
Pagėgių sav.	4,96	17,80	3,42	0,00
Pakruojo r. sav.	155,92	0,00	336,22	0,00
Panevėžio r. sav.	211,42	7,62	142,71	7,61
Pasvalio r. sav.	37,09	0,20	72,94	0,20
Plungės r. sav.	117,63	1,33	198,29	1,33
Prienų r. sav.	36,61	1,12	36,63	0,10
Radviliškio r. sav.	350,42	1,15	574,27	0,00
Raseinių r. sav.	31,41	1,25	46,51	0,00
Rietavo sav.	5,08	0,04	12,73	0,04
Rokiškio r. sav.	1,97	2,79	0,10	4,12
Skuodo r. sav.	45,30	3,03	65,82	3,59
Šakių r. sav.	25,28	0,00	69,72	0,96
Šalčininkų r. sav.	0,00	0,00	0,00	0,52
Šiaulių m. sav.	0,00	0,00	0,00	0,00
Šiaulių r. sav.	81,62	1,58	53,05	2,55
Šilalės r. sav.	220,85	0,00	246,30	0,02
Šilutės r. sav.	47,44	0,60	79,10	0,60
Širvintų r. sav.	42,36	0,24	35,65	0,25
Švenčionių r. sav.	4,56	0,60	4,56	0,69
Tauragės r. sav.	2,63	0,34	3,90	1,76
Telšių r. sav.	60,94	5,46	65,49	0,00
Trakų r. sav.	0,00	0,13	0,00	1,21
Ukmergės r. sav.	770,24	0,58	555,17	2,15
Utenos r. sav.	31,73	1,07	51,38	1,01
Varėnos r. sav.	1,76	2,76	0,00	3,02
Vilkaviškio r. sav.	6,57	1,47	10,26	1,08
Vilniaus m. sav.	0,00	0,00	0,00	0,00
Vilniaus r. sav.	105,21	42,95	7,76	38,25
Visagino sav.	0,00	0,00	0,00	0,00
Zarasų r. sav.	0,00	0,32	0,26	0,00
Iš viso Lietuvoje	6037,30	149,65	7154,95	144,51

Deklaruotų pievų ir ganyklų plotų palyginimas

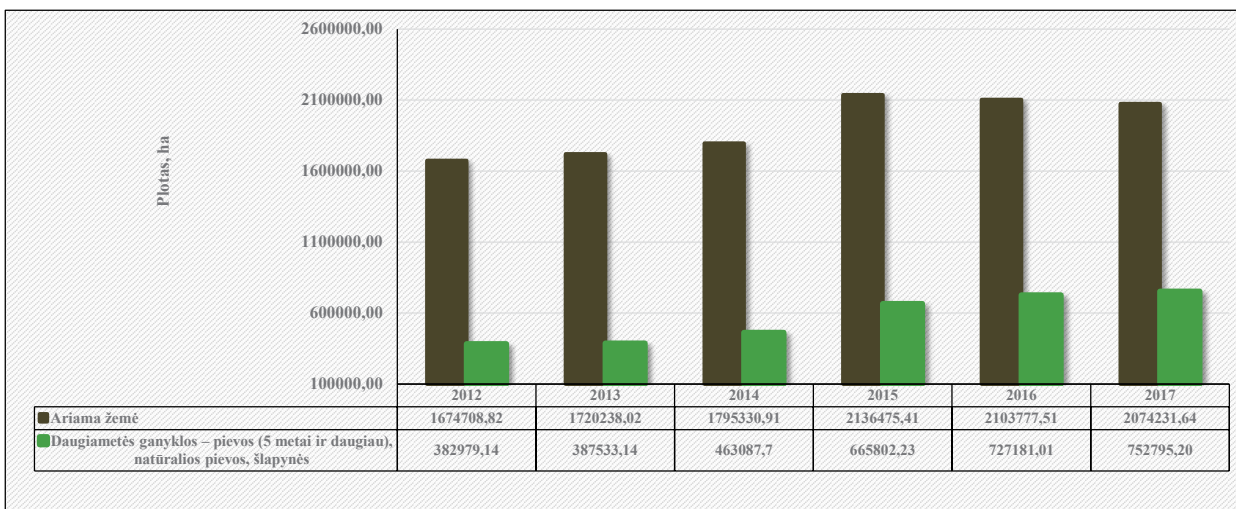
Savivaldybės pavadinimas	2016 m.				2017 m.			
	Daugiametės ganyklos – pievos (5 metai ir daugiau), natūralios ir pusiau natūralios pievos, ha (kodai DGP, EPT, NPT, SPT, VTP, MNP)	Ganyklos arba pievos iki 5 metų (kodai GPŽ, RZV, 5PT-7, 5PT-8)	Šlapynės, ha (kodai 5PT-2, 5PT-3, MNŠ, MNN)	Vienmetės, daugiametės žolės, ha (kodai DOB, ESP, BAR, LIC, GAR, OŽI, SER, ŽMI, AKM)	Daugiametės ganyklos – pievos (5 metai ir daugiau), natūralios ir pusiau natūralios pievos, ha (kodai DGP, EPT, NPT, SPT, VTP, MNP)	Ganyklos arba pievos iki 5 metų (kodai GPŽ, RZV, 5PT-7, 5PT-8)	Šlapynės, ha (kodai 5PT-3, MNŠ, MNN)	Vienmetės, daugiametės žolės, ha (kodai DOB, ESP, BAR, LIC, GAR, OŽI, SER, ŽMI, AKM)
Akmenės r. sav.	2162,23	1736,35	21,91	273,77	2112,96	1568,02	1,68	270,32
Alytaus m. sav.	4,77	0,72	0,00	0,00	5,52	0,00	0,00	0,00
Alytaus r. sav.	22635,31	6757,47	162,38	610,96	26177,22	1997,72	240,83	938,90
Anykščių r. sav.	24322,86	1434,47	41,62	1164,96	23543,75	1424,02	93,16	1461,74
Birštono sav.	1375,79	153,50	0,00	36,16	1321,18	280,13	0,00	66,68
Biržų r. sav.	15873,24	3532,67	41,70	1655,80	14749,25	3282,50	45,59	2590,59
Druskininkų sav.	1663,91	239,54	2,08	41,59	1794,30	146,38	1,46	33,31
Elektrėnų sav.	3616,43	557,78	32,07	60,54	3747,57	324,15	56,60	226,77
Ignalinos r. sav.	21350,35	2476,99	112,58	269,14	21990,99	2468,82	121,84	251,56
Jonavos r. sav.	4935,68	359,67	0,00	440,93	4584,75	684,30	4,60	678,81
Joniškio r. sav.	2089,31	1930,27	0,00	686,43	1903,21	1889,98	0,00	543,99
Jurbarko r. sav.	13262,25	6280,17	0,84	366,57	15429,24	3447,97	0,84	605,88
Kaišiadorių r. sav.	11426,30	463,12	7,71	175,62	11165,67	457,27	7,71	183,11
Kalvarijos sav.	6897,22	2317,73	4,42	570,13	7769,16	979,37	4,16	776,07
Kauno m. sav.	97,92	1,01	0,00	1,88	88,23	1,01	0,00	0,00
Kauno r. sav.	7715,14	1950,59	0,00	722,76	7451,28	1402,36	24,22	745,73
Kazlų Rūdos sav.	3527,21	776,51	0,00	154,63	3717,21	424,10	16,75	163,27
Kėdainių r. sav.	8718,05	1570,71	0,00	1704,91	8354,82	1311,57	1629,55	1936,48
Kelmės r. sav.	28259,74	9338,81	370,46	549,57	32737,41	4089,02	235,98	1021,78
Klaipėdos r. sav.	18034,96	5953,01	38,26	1072,40	18592,80	6022,56	38,62	1225,16
Kretingos r. sav.	9480,63	5438,73	650,46	1029,25	8628,25	4571,30	642,52	901,21
Kupiškio r. sav.	14627,73	493,33	85,72	565,43	13929,50	658,82	98,87	599,36
Lazdijų r. sav.	17419,25	3986,42	391,58	711,98	19575,28	1674,72	337,12	918,49
Marijampolės sav.	7736,51	3428,68	82,85	938,12	8499,56	2021,76	92,78	1279,37
Mažeikių r. sav.	9049,47	7240,58	15,82	867,42	8961,21	6557,38	18,80	1202,64
Molėtų r. sav.	26846,16	1225,53	271,58	393,01	27598,17	983,38	415,42	519,15
Pagėgių sav.	15493,38	5062,78	10,68	332,12	15923,96	4494,52	10,98	467,85
Pakruojo r. sav.	4284,17	1813,46	0,00	1109,06	4248,26	1909,07	0,00	1156,85
Panevėžio r. sav.	14761,95	1756,57	32,00	507,61	14213,42	1927,57	32,00	952,05
Pasvalio r. sav.	5748,35	2133,51	0,00	1839,64	5259,83	1989,34	4,36	1898,59
Plungės r. sav.	20135,96	10922,88	8,85	352,41	20048,38	11098,56	31,82	425,21
Prienų r. sav.	16003,10	1823,23	49,52	718,29	15467,81	1837,68	59,66	923,63
Radviliškio r. sav.	11102,11	2159,14	64,62	722,04	11133,64	1520,20	129,07	1279,64
Raseinių r. sav.	18570,98	9482,63	0,00	858,46	23373,39	4195,72	0,00	1139,65
Rietavo sav.	8666,30	2366,73	8,84	43,60	8586,21	2249,59	8,84	71,19
Rokiškio r. sav.	26241,83	2087,46	20,05	1524,47	25008,31	2266,70	38,72	2236,79
Skuodo r. sav.	14062,00	13041,15	0,00	2902,68	13675,59	12693,02	6,46	3402,19
Šakių r. sav.	8608,41	4271,82	21,42	510,37	9310,12	3016,02	11,45	1193,18
Šalčininkų r. sav.	8775,98	2371,58	2,23	115,29	9017,07	1835,94	8,48	432,49
Šiaulių m. sav.	18,31	0,85	0,00	0,12	17,95	1,24	0,00	0,12
Šiaulių r. sav.	8386,13	3882,14	12,67	817,00	8503,47	3007,95	32,61	1284,08
Šilalės r. sav.	37630,11	13300,86	39,11	194,82	38940,81	12140,02	38,79	192,80
Šilutės r. sav.	38087,74	10472,80	220,99	604,88	38741,84	9677,71	251,34	859,90
Širvintų r. sav.	11566,64	1528,78	90,85	252,80	12128,29	755,93	204,52	397,58
Švenčionių r. sav.	6160,62	1369,78	153,57	296,93	6400,79	1188,42	176,16	1470,49
Tauragės r. sav.	25556,22	7116,39	0,00	482,11	26350,75	5680,07	1,27	869,46
Telšių r. sav.	22953,71	12409,49	123,45	601,22	24586,78	10181,17	147,14	788,45
Trakų r. sav.	5750,14	872,23	102,41	318,02	6068,18	499,85	188,56	548,40
Ukmergės r. sav.	15817,71	1996,11	37,83	870,65	15706,70	1554,23	153,56	2151,85
Utenos r. sav.	31944,09	253,97	75,05	936,84	32602,30	399,08	77,46	1086,97
Varėnos r. sav.	7936,19	1763,79	21,68	27,07	8810,50	609,23	37,11	185,57
Vilkaviškio r. sav.	13760,18	3944,58	2,50	540,03	14033,26	2568,88	2,52	771,88
Vilniaus m. sav.	192,83	71,14	0,00	5,72	291,67	38,52	1,19	6,26
Vilniaus r. sav.	15538,33	2581,04	197,88	141,57	17084,06	1436,62	198,33	280,31
Visagino sav.	15,42	0,00	0,00	0,00	16,80	0,01	0,00	0,00
Zarasų r. sav.	26618,67	680,78	34,79	226,86	26779,66	784,52	55,41	478,08
Iš viso Lietuvoje	723515,98	191182,03	3665,03	32916,64	746758,29	150225,99	6036,91	46091,88

Daugiamečių ganyklų, pievų pokytis 2016 – 2017 m.



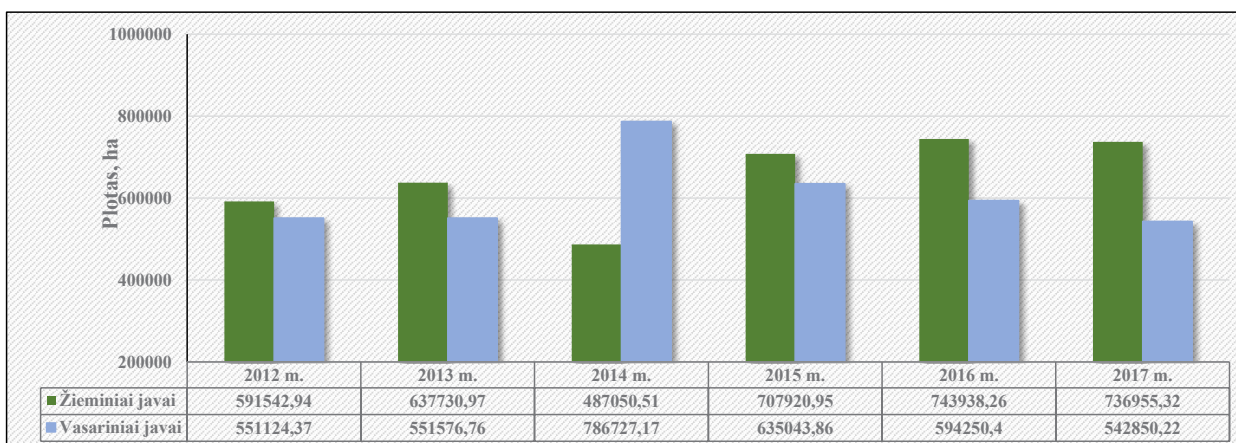
© VI ŽŪIKVC Paraiškų priėmimo informacinės sistemos duomenys, 2017
© Lietuvos Respublikos adresų registras, 2017

Deklaruotų žemės ūkio naudmenų plotų pokyčiai 2012 – 2017 m.

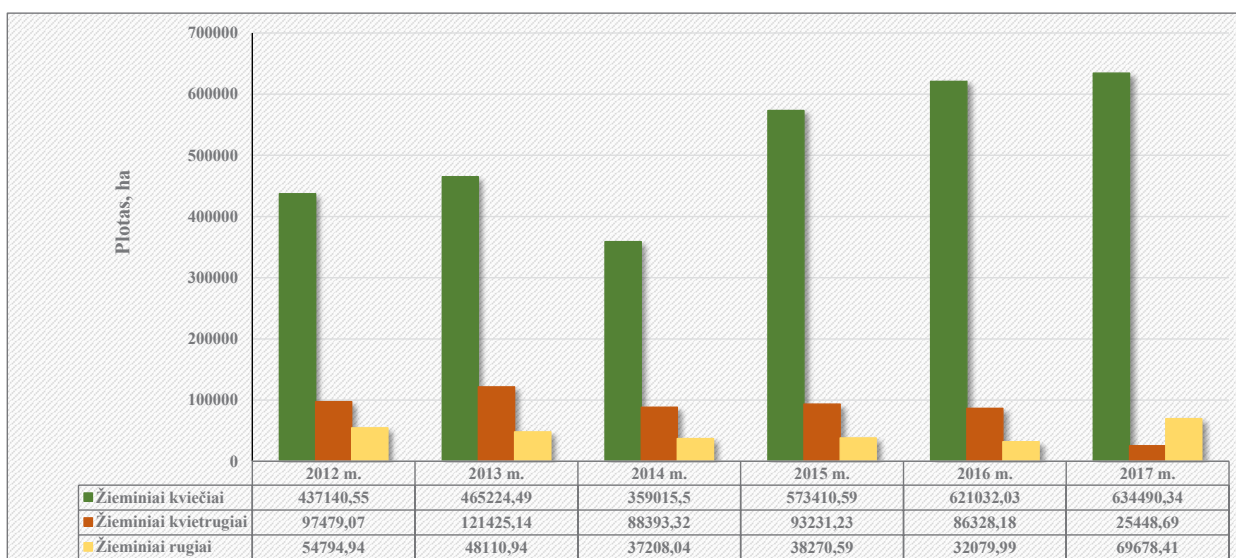


7 pav. Ariamos žemės ir daugiamečių ganyklų – pievų (5 metai ir daugiau) ir natūralių pievų, šlapynių pokytis 2012–2017 m*.

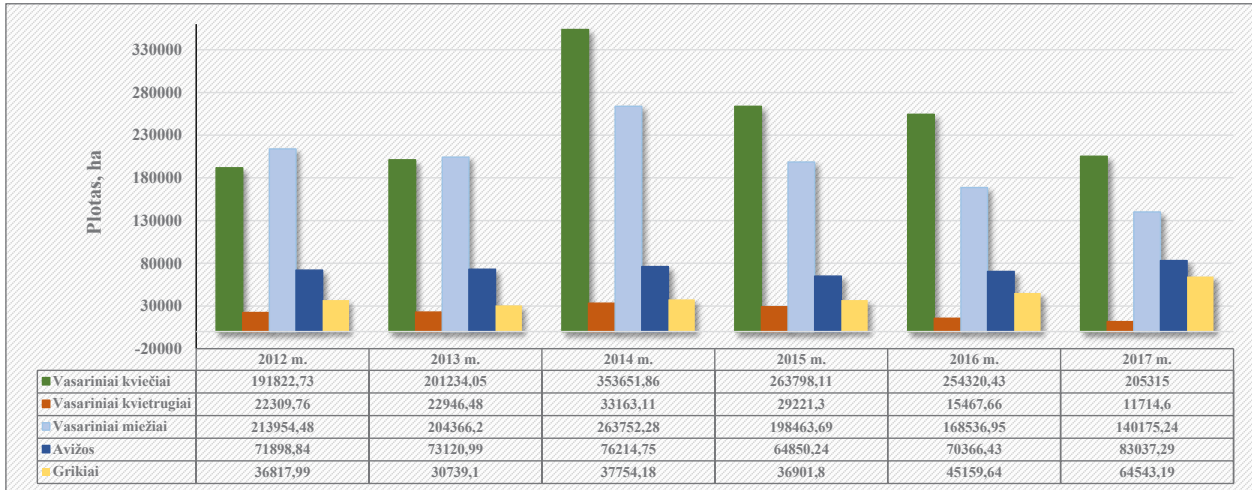
*-Į pievų ir ganyklų plotą įskaičiuota: daugiamečių ganyklos pievos (5 metai ir daugiau) ir natūralios pievos, šlapynės; į ariamos žemės plotą įskaičiuota: daugiamečių žolės ir žolės sėklai, ganyklos arba pievos iki 5 metų.



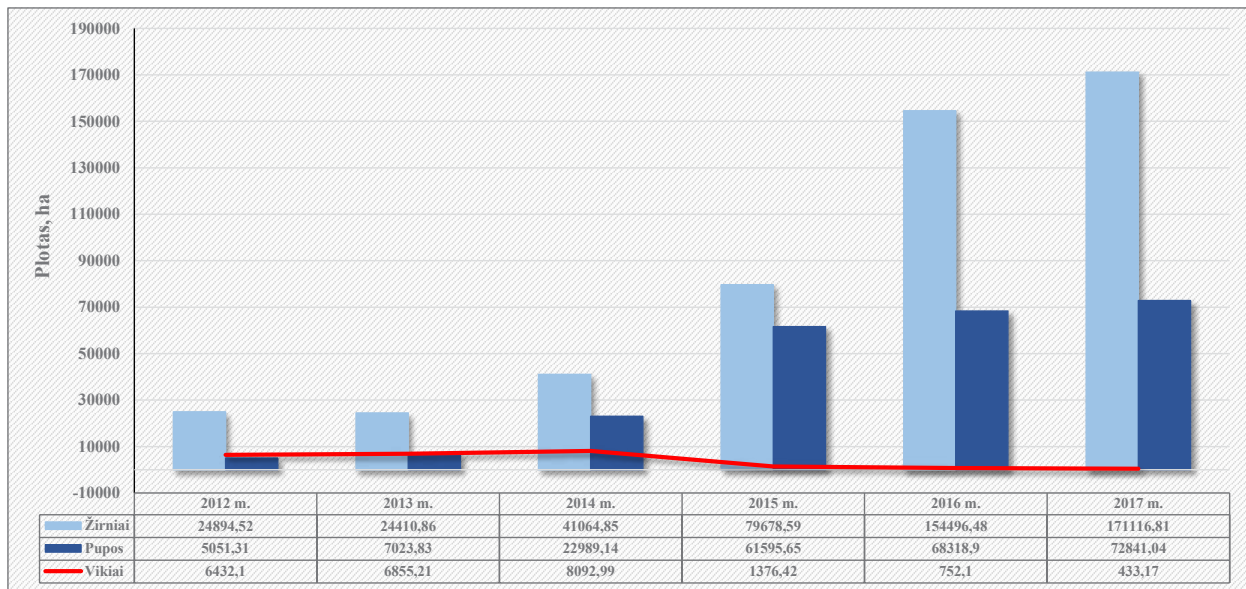
8 pav. Deklaruotų žiemiųjų ir vasarinių javų pokytis 2012–2017 m.



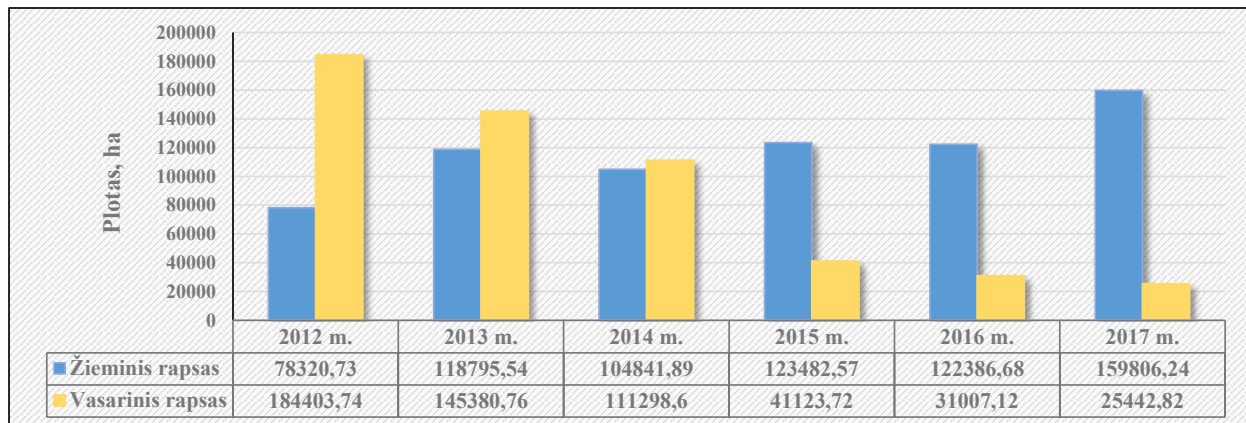
9 pav. Deklaruotų žiemiųjų javų pokytis 2012–2017 m.



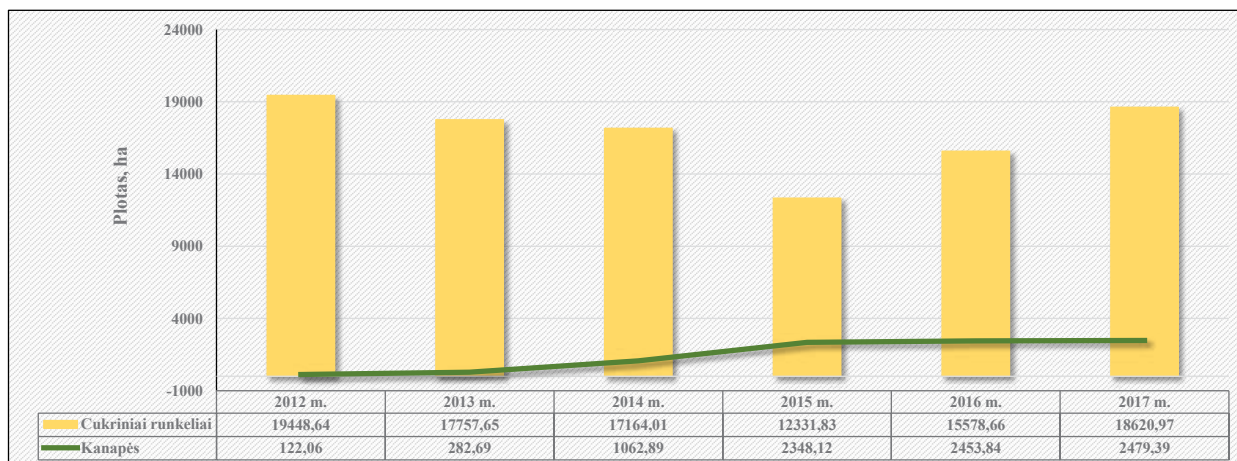
10 pav. Deklaruotų vasarinių javų pokytis 2012–2017 m.



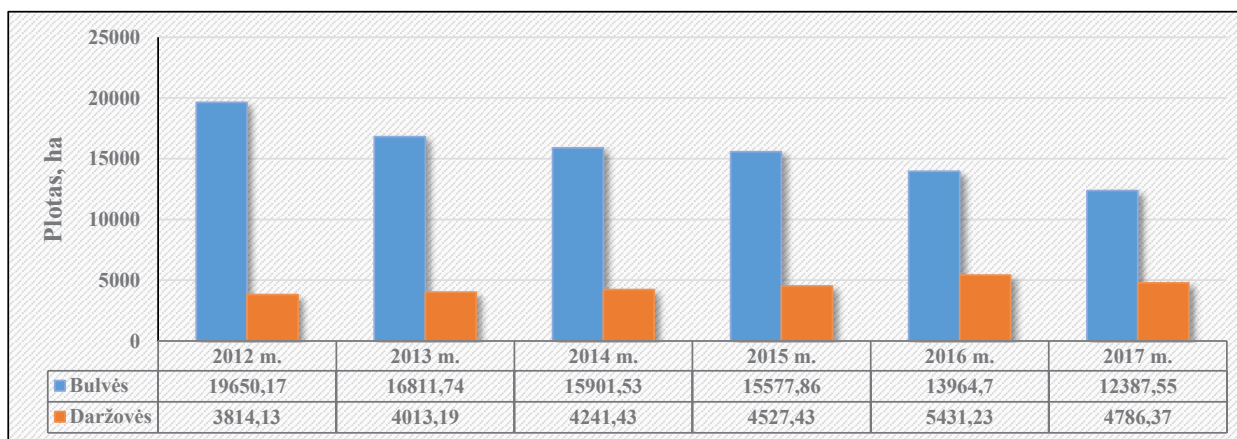
11 pav. Deklaruotų ankštinių javų pokytis 2012–2017 m.



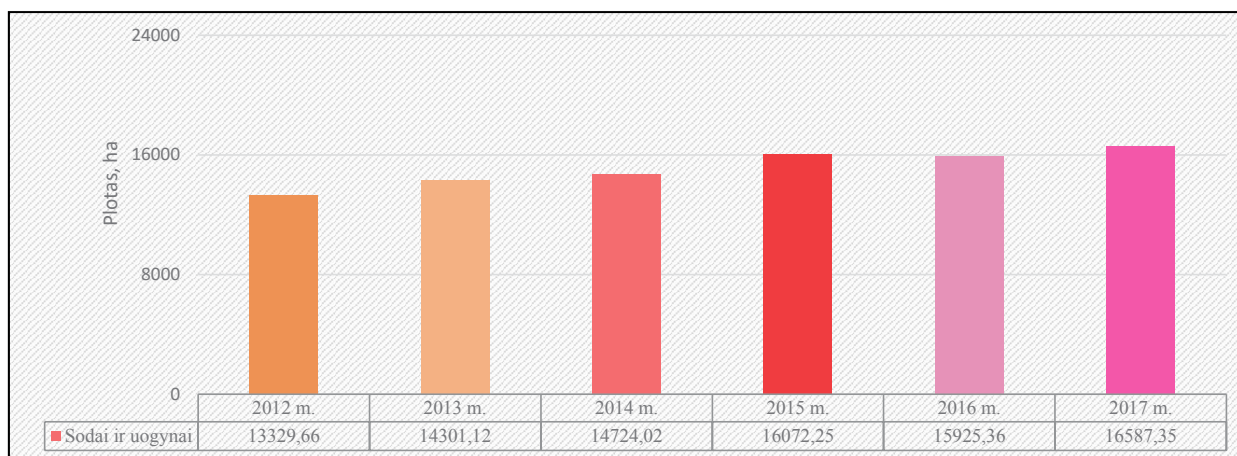
12 pav. Deklaruotų rapsų plotų pokytis 2012–2017 m.



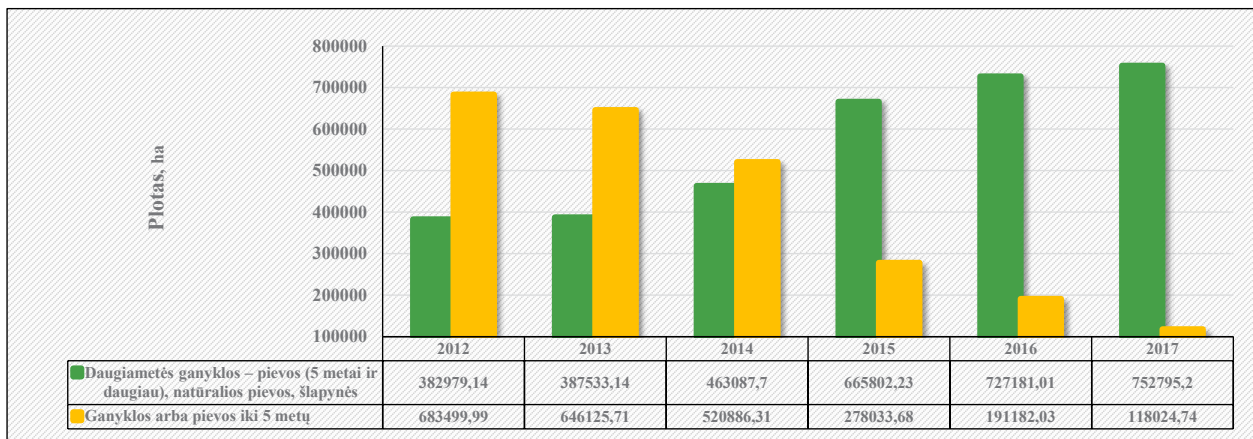
13 pav. Deklaruotų kanapių ir cukrinių runkelių plotų pokytis 2012–2017 m.



14 pav. Deklaruotų bulvių ir daržovių plotų pokytis 2012–2017 m.



15 pav. Deklaruotų sodų ir uogynų plotų pokytis 2012–2017 m.



16 pav. Ganyklų arba pievų iki 5 metų ir daugiamečių ganyklų – pievų (5 metai ir daugiau), natūralių pievų, šlapynių pokytis 2012–2017 m.

IV. Informacija apie fizinių ir juridinių asmenų deklaruotas žemės ūkio naudmenas ir kitus plotus



Juridinių ir fizinių asmenų žemės ūkio naudmenų ir kitų plotų palyginimas

Eil. Nr.	Kodas	Auginamų augalų ar kitų plotų pavadinimas	Juridinio asmens ūkis		Fizinio asmens ūkis	
			Deklaruotas plotas, ha	Pareiškėjų skaičius, vnt.	Deklaruotas plotas, ha	Pareiškėjų skaičius, vnt.
I grupė Augalai ariamojoje žemėje, pūdymas						
1	AVI	Avižos	8098,06	184	74939,23	18425
2	GRI	Grikliai	5757,40	139	58785,79	5592
3	KRV	Vasariniai kvietrugiai	599,17	32	11115,43	2846
4	KRŽ	Žieminiai kvietrugiai	7142,81	131	62535,60	11151
5	KUK	Kukurūzai	20408,46	161	17510,44	1786
6	KVV	Vasariniai kviečiai	22298,33	333	183016,67	33283
7	KVŽ	Žieminiai kviečiai	122069,92	481	512420,42	35398
8	MIV	Vasariniai miežiai	23772,01	231	116403,23	30214
9	MIŽ	Žieminiai miežiai	1414,89	30	5922,99	859
10	RAV	Vasariniai rapsai	4301,31	76	21141,51	1576
11	RAŽ	Žieminiai rapsai	43523,91	297	116282,33	4924
12	RUV	Vasariniai rugiai	39,90	3	106,10	48
13	RUŽ	Žieminiai rugiai	2503,14	56	22945,55	5677
14	BRH	Hibridiniai rugiai	690,23	9	1001,47	33
15	RAP	Rapsukai	6,28	1	30,98	8
16	JUD	Judros	0,00	0	82,71	9
17	KTŽ	Kiti augalai ariamojoje žemėje	23,55	29	5988,21	38305
18	AGU	Agurkai (uždarajame grunte)	24,97	5	34,04	69
19	POM	Pomidorai (uždarajame grunte)	9,02	4	8,76	33
20	DUK	Kitos daržovės (uždarajame grunte)	2,22	2	9,78	97
21	AGK	Agurkai	0,08	1	24,39	60
22	POD	Pomidorai	1,50	1	2,58	16
23	BUR	Burokėliai	155,24	12	779,25	224
24	BRO	Brokoliai	36,40	3	9,24	15
25	KOP	Gūžiniai kopūstai	42,17	7	554,39	282
26	KOŽ	Žiediniai kopūstai	0,04	1	15,89	24
27	KOK	Kininiai kopūstai	0,00	0	27,89	9
28	KOB	Briuseliniai kopūstai	0,00	0	0,39	2
29	ART	Artišokai	0,00	0	0,00	0
30	MOR	Morkos	61,37	7	593,67	259
31	KAL	Kaliaropės	0,00	0	0,89	3
32	SVO	Svogūnai	42,94	7	628,59	199
33	POR	Porai	0,03	1	10,10	14
34	ČES	Česnakai	0,06	1	122,17	288
35	DAK	Kitos daržovės	10,34	9	980,52	8890
36	SAL	Salierai	2,94	2	3,51	9
37	CUK	Cukinijos	0,21	1	34,62	17
38	MOL	Moliūgai	1,16	4	206,59	124
39	PAT	Patisonai	0,00	0	0,00	0
40	SLO	Salotos	15,32	1	64,70	16
41	RID	Baltieji, juodieji ridikai	1,20	1	7,29	17
42	RDK	Ridikėliai	0,00	0	9,16	6
43	AGR	Aguročiai	0,00	0	0,66	1

Eil. Nr.	Kodas	Auginamų augalų ar kitų plotų pavadinimas	Juridinio asmens ūkis		Fizinio asmens ūkis	
			Deklaruotas plotas, ha	Pareiškėjų skaičius, vnt.	Deklaruotas plotas, ha	Pareiškėjų skaičius, vnt.
44	PAP	Paprikos	0,00	0	0,10	1
45	GRE	Griežčiai	0,00	0	2,68	8
46	RŪG	Rūgštinės	0,00	0	9,84	8
47	KRA	Krapai	3,49	1	169,96	58
48	ŠPI	Špinatai	11,42	1	2,38	6
49	ROP	Ropės	0,00	0	6,04	8
50	BAK	Baklažanai	0,00	0	0,00	0
51	PAS	Pastarnokai	1,16	1	1,87	8
52	BUL	Bulvės	433,25	59	11954,30	34458
53	APY	Apyniai	0,00	0	1,34	1
54	CUR	Cukriniai runkeliai	4129,96	51	14491,01	382
55	PAR	Pašariniai runkeliai	0,80	3	63,77	472
56	GAB	Baltosios garstyčios	171,85	12	1451,58	516
57	GAJ	Rudosios, juodosios garstyčios	234,32	8	470,83	121
58	ALR	Aliejiniai ridikai	39,12	5	634,24	56
59	KMY	Kmynai	1883,96	32	5270,99	339
60	FAC	Facelijos	0,82	2	722,66	771
61	KAN	Pluoštinės kanapės	174,36	12	2305,03	142
62	LIN	Linai	194,66	5	279,74	81
63	SAU	Saulėgrąžos	0,00	0	24,28	14
64	SRS	Soros	67,41	3	47,39	9
65	SRG	Sorgai	0,00	0	1,63	1
66	STR	Strypainiai (kanarėlių lesalas)	0,00	0	8,29	1
67	SJO	Sojos	2008,29	30	708,68	13
68	TAB	Tabakas	0,00	0	0,00	0
69	BAZ	Bazilikai	0,00	0	0,00	0
70	RAD	Raudonėliai	0,00	0	1,91	4
71	PET	Petražolės	32,04	3	37,21	14
72	KLA	Kalendra	0,00	0	15,66	6
73	AMP	Kiti aromatiniai, medicininiai ir prieskoniniai augalai (mėtos, medetkos, čiobreliai, ramunėlės, mairūnai, šalavijai, pankoliai, melisos, valerijonai ir kt.)	3,04	4	141,47	101
74	BMI	Žemės ūkio augalų mišiniai, kuriuose baltyminiai augalai yra vyraujantys (išskyrus žolinių augalų mišinius)	1519,25	43	14388,85	3747
75	NMI	Žemės ūkio augalų mišiniai, kuriuose baltyminiai augalai nėra vyraujantys	1542,32	45	13980,29	7259
76	PDŽ	Žaliasis pūdymas	1855,43	30	4262,79	1088
77	PDJ	Juodasis pūdymas	11100,75	314	57630,49	17749
78	BRN	Burnotis	0,00	0	5,32	6
79	LEG	Legėstas	3,47	2	0,00	0
80	SLU	Salotos (uždarajame grunte)	1,36	2	0,15	2
81	PAU	Paprikos (uždarajame grunte)	0,00	0	0,00	0
II grupė Azotą kaupiantys augalai ariamojoje žemėje						
1	PUP	Pupos	16978,87	270	55862,17	3877
2	VIK	Vikiai	17,46	3	415,71	77

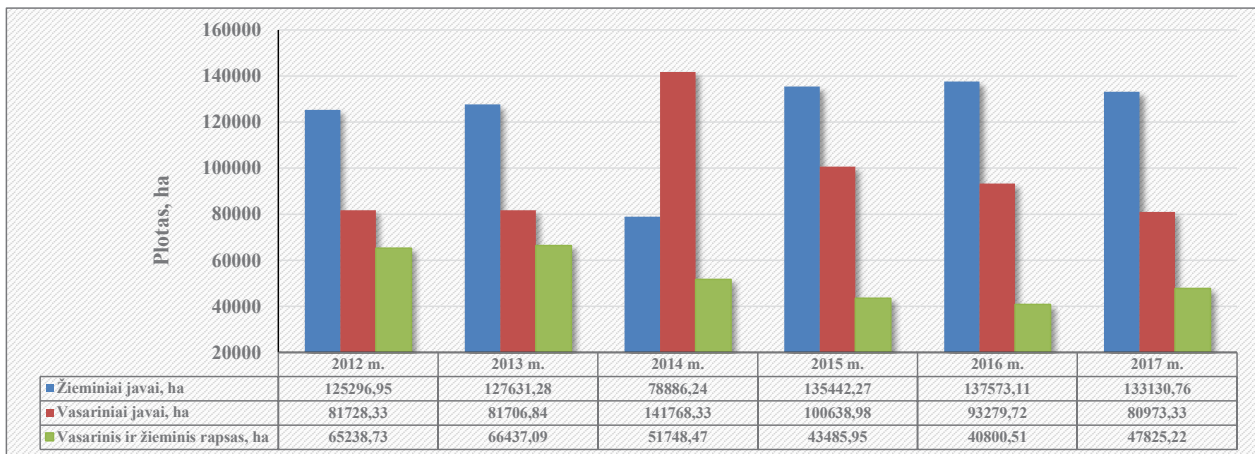
Eil. Nr.	Kodas	Auginamų augalų ar kitų plotų pavadinimas	Juridinio asmens ūkis		Fizinio asmens ūkis	
			Deklaruotas plotas, ha	Pareiškėjų skaičius, vnt.	Deklaruotas plotas, ha	Pareiškėjų skaičius, vnt.
3	ŽIR	Žirniai	18693,39	326	152423,42	17257
4	LEŠ	Lęšiai	26,70	3	5,32	4
5	LUB	Lubinai	298,75	16	3020,04	642
III grupė Azotą kaupiantys augalai ariamojoje žemėje ir kartu ganyklos arba pievos iki 5 metų						
1	DOB	Dobilai	4309,90	79	22167,56	4090
2	ESP	Esparcetai	1,50	1	192,91	120
3	BAR	Barkūnai	0,00	0	440,10	319
4	LIC	Liucernos	2590,67	49	4574,41	902
5	GAR	Gargždeniai	0,00	0	2,93	3
6	OŽI	Ožiarūčiai	26,75	5	188,06	55
7	SER	Seradelės	0,00	0	3,21	7
8	ŽMI	Žolinių augalų mišiniai, kuriuose baltyminės žolės yra vyraujančios (III gr. +GPŽ)	3976,76	59	6813,57	1364
9	AKM	Azotą kaupiantys augalų mišiniai (susideda tik iš II ir III grupės augalų)	148,08	3	655,47	121
IV grupė Ganyklos arba pievos iki 5 metų						
1	GPŽ	Ganyklos arba pievos, daugiametės žolės iki 5 metų	14909,26	296	133139,26	39942
3	RZV	Rizikos vandens telkinių būklės gerinimas	30,65	2	2078,10	175
4	5PT-8	Medingųjų augalų juostos ar laukai ariamojoje žemėje	4,01	1	59,41	39
5	5PT-7	Vandens telkinių apsauga nuo taršos ir dirvos erozijos ariamojoje žemėje	0,00	0	5,30	6
V grupė Daugiamečiai sodiniai						
1	OBS	Obelių sodai	1717,11	41	3049,41	3237
2	KRS	Kriaušių sodai	10,56	6	44,68	62
3	SLS	Slyvų sodai	9,72	5	34,96	58
4	VYS	Vyšnių sodai	2,89	1	18,17	51
5	TRS	Trešnių sodai	2,74	2	124,76	47
6	KTS	Kiti sodai ir daugiamečiai uogynai	23,45	18	1879,40	7618
7	ASU	Agrastų uogynai	0,42	1	15,28	7
8	JSU	Juodųjų serbentų uogynai	106,40	12	2900,96	532
9	RSU	Raudonųjų serbentų uogynai	0,00	0	82,41	30
10	BSU	Baltųjų serbentų uogynai	0,00	0	0,03	1
11	AVU	Aviečių uogynai	7,36	5	552,31	1101
12	ARU	Aronijų uogynai	19,83	6	280,81	60
13	BRA	Braškių uogynai	2,85	5	584,43	1209
14	BRU	Braškių uogynai (uždarajame grunte)	1,05	1	5,36	23
15	SVU	Svarainių uogynai	0,24	1	38,19	29
16	ŠIU	Šilauogių uogynai	66,76	7	182,21	251
17	GEU	Gervuogių uogynai	0,00	0	8,56	39
18	BKU	Bruknių uogynai	0,00	0	0,00	0
19	MĖU	Mėlynių uogynai	0,00	0	1,49	1
20	SPU	Spanguolių uogynai	0,00	0	0,16	3
21	ŽEU	Žemuogių uogynai	0,00	0	0,54	3
22	PUU	Putinų uogynai	0,00	0	3,80	7

Eil. Nr.	Kodas	Auginamų augalų ar kitų plotų pavadinimas	Juridinio asmens ūkis		Fizinio asmens ūkis	
			Deklaruotas plotas, ha	Pareiškėjų skaičius, vnt.	Deklaruotas plotas, ha	Pareiškėjų skaičius, vnt.
23	ŠAU	Šaltalankių uogynai	162,61	5	3745,20	224
24	ERK	Erškėtrožės	0,88	1	19,56	4
25	GUD	Gudobelės	0,00	0	6,03	6
26	ŠRM	Šermukšniai	11,44	2	50,54	21
27	SMD	Sausmedžiai	0,00	0	16,53	8
28	AKT	Aktinidijos	0,45	1	6,84	17
29	RŠT	Riešutmedžiai (lazdynai, graikiniai riešutai ir kt.)	1,30	1	372,12	270
30	MED	Medelynai	174,77	11	102,37	112
31	GĖL	Daugiametės gėlės ir dekoratyviniai augalai (uždarajame grunte)	0,51	2	11,80	31
32	GLU	Gluosniai	2616,15	17	1127,23	138
33	TUO	Tuopos	635,16	27	45,04	4
34	BAL	Baltalksniai	0,00	0	0,89	2
35	DRA	Drambliažolės	34,47	2	6,00	1
36	TOP	Topinambai	35,19	3	67,04	67
37	RAB	Rabarbarai	0,02	1	2,09	3
38	ŠPA	Šparagai	8,15	3	26,11	32
39	KRI	Krienai	0,00	0	4,78	14
40	OŽE	Ožerškis	0,00	0	1,54	2
VI grupė Daugiametės ganyklos, natūralios ir pusiau natūralios pievos						
1	DGP	Daugiametės ganyklos arba pievos 5 metų ir daugiau	31467,96	529	696811,10	103090
2	EPT	Ekstensyvus pievų tvarkymas ganant gyvulius	787,84	10	10953,55	969
3	NPT	Natūralių ir pusiau natūralių pievų tvarkymas	201,21	6	1799,21	286
4	SPT	Specifinių pievų tvarkymas	415,74	14	1647,40	302
5	5PT-2	Ekstensyvus šlapynių tvarkymas (mokamos tiesioginės išmokos)	277,89	16	3010,39	309
6	VTP	Vandens telkinių pakrančių apsaugos juostos tvarkymas pievose	0,00	0	4,51	3
7	MNP	Meldinių nendrinukių buveinių saugojimas natūraliose ir pusiau natūraliose pievose	518,59	5	2151,18	157
8	MNŠ	Meldinių nendrinukių buveinių saugojimas šlapynėse (mokamos tiesioginės išmokos)	36,10	1	3,75	1
VII grupė Plotai, už kuriuos nemokamos tiesioginės išmokos						
1	TPN	Tinkami paramai plotai, kurie einamaisiais metais neatitinka paramos skyrimo reikalavimų	374,96	98	3507,49	5813
2	NEP	Netinkami paramai plotai	371,13	72	5948,96	3127
3	MNN	Meldinių nendrinukių buveinių saugojimas šlapynėse	69,14	1	6,00	1
4	5PT-3	Ekstensyvus šlapynių tvarkymas	1735,78	10	897,86	143
5	5PT-9	Kraštovaizdžio elementų (gyvatvorių) valdoje tvarkymas	1,53	2	21,76	31
6	5PT-11	Melioracijos griovių tvarkymas kai žolė bus nupjauta ir išvežta	11,76	2	112,31	62
7	5PT-12	Melioracijos griovių tvarkymas kai žolė bus susmulkinta ir paskleista ant griovio šlaito	264,95	53	4574,23	1124

Eil. Nr.	Kodas	Auginamų augalų ar kitų plotų pavadinimas	Juridinio asmens ūkis		Fizinio asmens ūkis	
			Deklaruotas plotas, ha	Pareiškėjų skaičius, vnt.	Deklaruotas plotas, ha	Pareiškėjų skaičius, vnt.
8	GRY	Grybai	1,84	4	4,33	8
9	GRS	Grybai ir substrato gamyba	3,16	1	0,00	0
VIII grupė Kaimo plėtros programos priemonės miškuose						
1	MVP	Miško veisimas	129,40	18	1749,63	318
2	ŽM-1	Spygliuočių su minkštaisiais lapuočiais (ne mažiau kaip 20 proc.) ar minkštųjų lapuočių želdiniai	23,70	2	2386,97	677
3	ŽM-2	Spygliuočių ir (arba) minkštųjų lapuočių želdiniai su ne mažiau kaip 20 proc. kietųjų lapuočių ir (arba) liepų priemaiša	11,33	2	1629,49	387
4	ŽM-3	Kietųjų lapuočių ir (arba) liepų želdiniai su spygliuočių ir (arba) minkštųjų lapuočių priemaiša iki 40 proc.	8,32	1	298,25	85
5	ŽM-4	Kietųjų lapuočių, liepų, selekcinų drebulių (įskaitant hibridines drebulės) grynieji želdiniai	659,01	21	1434,36	195
6	ŽM-5	Ažuolų želdiniai, kai želdinamame plote pasodinta ir apsaugota individualiomis apsaugomis ne mažiau kaip 2500 vnt. į ha azuolo sodmenų	35,54	2	1461,22	286
7	ŽM-6	Greitai augančių hibridinių drebulių trumpos rotacijos plantaciniai želdiniai	0,00	0	38,60	6
8	ŽM-7	Kitų greitai augančių medžių trumpos rotacijos plantaciniai želdiniai	13,55	1	8,03	8
9	NM-1	Spygliuočių su minkštaisiais lapuočiais (ne mažiau kaip 20 proc.) ar minkštųjų lapuočių želdiniai	54,63	11	1528,73	518
10	NM-2	Spygliuočių ir (arba) minkštųjų lapuočių želdiniai su ne mažiau kaip 20 proc. kietųjų lapuočių ir (arba) liepų priemaiša	86,89	12	1499,83	348
11	NM-3	Kietųjų lapuočių ir (arba) liepų želdiniai su spygliuočių ir (arba) minkštųjų lapuočių priemaiša iki 40 proc.	5,51	3	532,15	106
12	NM-4	Kietųjų lapuočių, liepų, selekcinų drebulių (įskaitant hibridines drebulės) grynieji želdiniai	1331,27	40	3186,78	320
13	NM-5	Ažuolų želdiniai, kai želdinamame plote pasodinta ir apsaugota individualiomis apsaugomis ne mažiau kaip 2500 vnt. į ha azuolo sodmenų	198,39	13	2777,21	389
14	NM-6	Greitai augančių hibridinių drebulių trumpos rotacijos plantaciniai želdiniai	0,00	0	34,03	7
15	NM-7	Kitų greitai augančių medžių trumpos rotacijos plantaciniai želdiniai	0,00	0	0,27	1
16	AI-1	Išmokos už pagrindinių miško kirtimų nevykdymą identifikuotose kertinėse miško buveinėse (miško plotas už kurį mokama parama)	44,91	4	455,72	119
17	AI-2	Išmokos už neplynuosius miško kirtimus vietoj galimų plynujų (miško plotas, už kurį mokama parama)	37,70	5	829,77	193
18	NTM	„Natura 2000“ miškuose	283,09	23	6706,58	960
Iš viso Lietuvoje			395597,16	5213	2498928,73	472932

Informacija apie juridinių asmenų deklaruotas žemės ūkio naudmenas ir kitus plotus

Savivaldybės pavadinimas	Deklaravusių juridinių asmenų skaičius, vnt.	Iš jų naudojantis El. valdžios vartų portalu, vnt.	Įbraižytų laukų skaičius, vnt.	Bendras deklaruotas plotas, ha	Žieminiai javai, ha (kodai KVŽ, KRŽ, MIŽ, RUŽ)	Vasariniai javai, ha (kodai AVI, GRI, KVV, KRV, MIV, RUV, KUK)	Žieminis ir vasarinis rapsas, ha (kodai RAŽ, RAV)	Kiti deklaruoti plotai, ha
Akmenės r. sav.	13	4	591	8775,49	3737,58	1396,02	1590,44	2051,45
Alytaus m. sav.	0	0	0	0,00	0,00	0,00	0,00	0,00
Alytaus r. sav.	9	2	307	2596,48	717,60	408,72	300,20	1169,96
Anykščių r. sav.	40	14	1459	8037,43	1749,17	1485,24	718,79	4084,23
Birštono sav.	0	0	0	0,00	0,00	0,00	0,00	0,00
Biržų r. sav.	27	10	963	9530,68	2190,87	2980,02	553,21	3806,58
Druskininkų sav.	2	0	8	12,44	1123,50	1,79	0,00	-1112,85
Elektrėnų sav.	11	5	666	4152,03	0,00	1308,18	344,98	2498,87
Ignalinos r. sav.	11	0	292	1858,92	156,30	503,17	200,39	999,06
Jonavos r. sav.	27	7	1405	11072,14	4080,46	2014,16	1230,00	3747,52
Joniškio r. sav.	27	2	1537	22157,53	8189,34	4661,63	4503,90	4802,66
Jurbarko r. sav.	11	0	652	5635,16	2333,60	902,40	445,99	1953,17
Kaišiadorių r. sav.	18	1	612	2604,63	648,55	202,18	124,13	1629,77
Kalvarijos sav.	3	0	215	1642,34	660,62	429,13	87,70	464,89
Kauno m. sav.	0	0	0	0,00	0,00	0,00	0,00	0,00
Kauno r. sav.	33	7	1351	12324,88	5145,04	2124,05	1595,02	3460,77
Kazlų Rūdos sav.	1	0	7	22,98	11,74	0,00	9,13	2,11
Kėdainių r. sav.	42	4	2463	28219,91	9834,60	5648,27	3623,22	9113,82
Kelmės r. sav.	24	5	711	4213,94	1365,17	628,75	355,34	1864,68
Klaipėdos r. sav.	20	5	973	5306,71	1037,64	1453,79	206,69	2608,59
Kretingos r. sav.	21	7	447	2775,79	200,01	975,20	72,63	1527,95
Kupiškio r. sav.	24	4	763	5772,95	1905,08	1271,23	486,92	2109,72
Lazdijų r. sav.	12	3	267	1183,44	253,21	251,98	58,38	619,87
Marijampolės sav.	18	1	1868	16175,02	4900,42	3951,10	1950,12	5373,38
Mažeikių r. sav.	26	11	1271	12345,53	5755,99	1263,84	1868,84	3456,86
Molėtų r. sav.	20	6	548	2449,21	320,78	265,80	47,27	1815,36
Pagėgių sav.	8	0	400	3637,33	703,69	1113,54	142,56	1677,54
Pakruojo r. sav.	42	8	2484	34777,59	15613,33	6591,73	5273,47	7299,06
Panevėžio r. sav.	58	10	2947	33700,65	11415,48	8049,63	4833,16	9402,38
Pasvalio r. sav.	23	2	1727	24447,36	10491,42	5109,78	3697,81	5148,35
Plungės r. sav.	18	2	506	2515,91	615,44	145,51	14,51	1740,45
Prienų r. sav.	7	1	259	1986,17	532,74	300,35	310,58	842,50
Radviliškio r. sav.	35	1	2194	19054,15	6522,91	3873,33	2580,41	6077,50
Raseinių r. sav.	32	14	2412	16637,97	4277,32	2535,43	1164,62	8660,60
Rietavo sav.	6	0	212	1424,02	186,61	539,43	57,11	640,87
Rokiškio r. sav.	20	0	791	6166,29	1517,64	1519,96	281,83	2846,86
Skuodo r. sav.	6	2	291	2141,12	367,80	509,04	140,56	1123,72
Šakių r. sav.	19	4	1960	20672,80	7984,95	4421,64	2327,66	5938,55
Šalčininkų r. sav.	9	2	487	2478,31	571,00	992,56	29,37	885,38
Šiaulių m. sav.	0	0	0	0,00	0,00	0,00	0,00	0,00
Šiaulių r. sav.	44	7	2450	23975,69	10194,43	3768,47	4948,90	5063,89
Šilalės r. sav.	7	1	78	368,37	47,95	71,14	0,00	249,28
Šilutės r. sav.	29	17	1022	6301,59	278,94	695,49	187,13	5140,03
Širvintų r. sav.	11	1	253	1732,87	555,95	148,44	204,07	824,41
Švenčionių r. sav.	23	8	468	2026,20	118,08	585,41	0,00	1322,71
Tauragės r. sav.	10	2	278	915,47	95,83	136,01	0,00	683,63
Telšių r. sav.	14	2	233	761,12	94,81	134,79	21,57	509,95
Trakų r. sav.	14	2	370	2029,82	248,40	751,84	0,00	1029,58
Ukmergės r. sav.	19	1	617	5915,09	2068,63	727,46	710,72	2408,28
Utenos r. sav.	18	5	189	866,44	18,07	166,10	9,13	673,14
Varėnos r. sav.	20	3	1066	4674,01	1312,43	1923,87	89,28	1348,43
Vilkaviškio r. sav.	8	1	89	445,14	107,89	113,48	85,79	137,98
Vilniaus m. sav.	1	1	11	55,83	1,50	49,67	0,00	4,66
Vilniaus r. sav.	46	27	1309	6059,99	822,69	1672,22	341,69	3223,39
Visagino sav.	0	0	0	0,00	0,00	0,00	0,00	0,00
Zarasų r. sav.	15	1	270	964,23	47,56	200,36	0,00	716,31
Iš viso Lietuvoje	1002	223	44749	395597,16	133130,76	80973,33	47825,22	133667,85

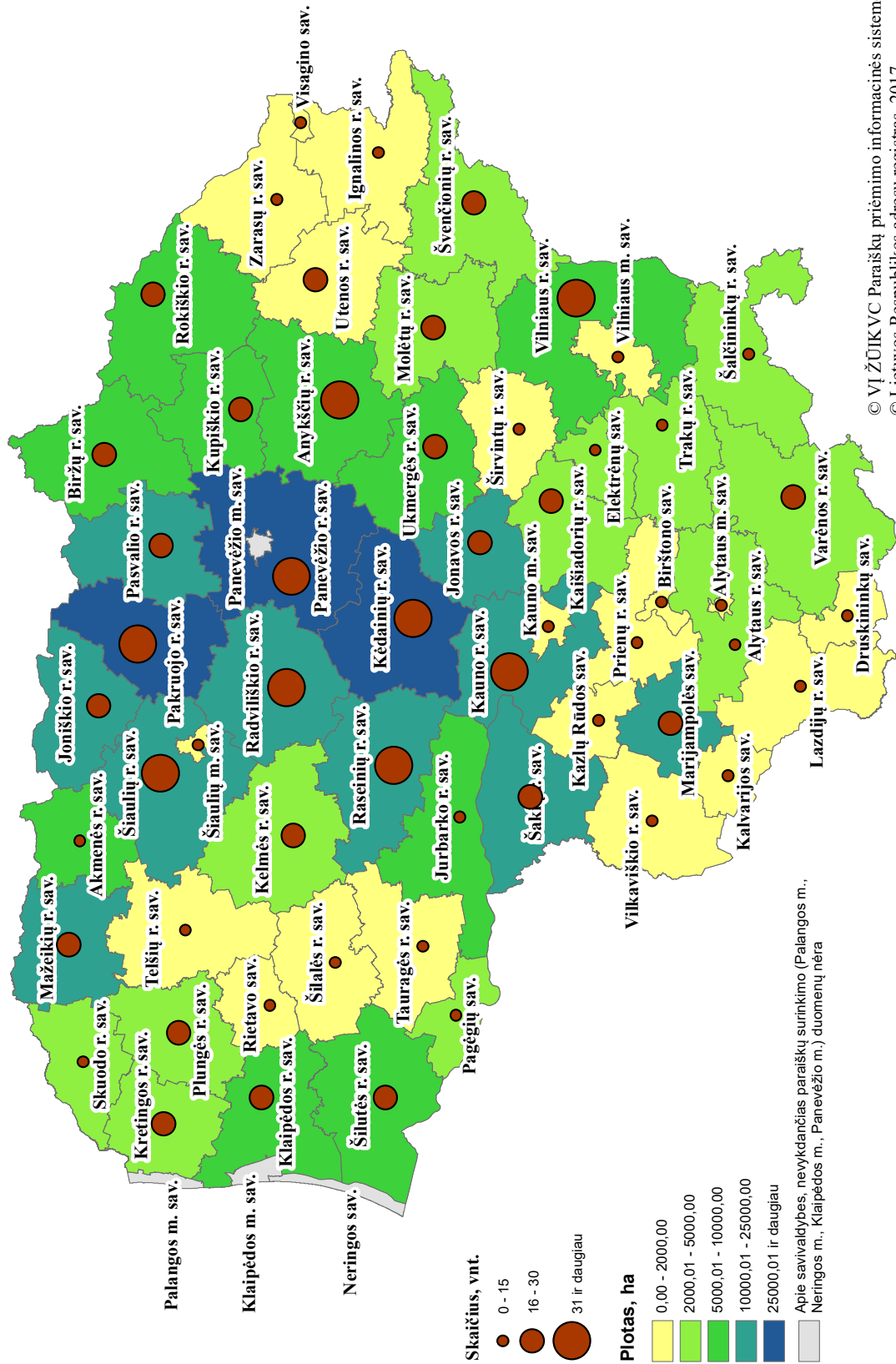


17 pav. Juridinių asmenų deklaruotas plotas pagal grupes 2012–2017 m.

Informacija apie fizinių ir juridinių asmenų deklaruoto ploto ir paraiškų skaičiaus pasiskirstymą pagal intervalus

Deklaruoto ploto intervalas, ha	Juridinio asmens ūkis		Fizinio asmens ūkis	
	Paraiškų skaičius, vnt.	Bendras deklaruotas žemės plotas, ha	Paraiškų skaičius, vnt.	Bendras deklaruotas žemės plotas, ha
<=1	14	8,25	1141	970,39
1.01–2	45	66,53	17734	26809,77
2.01–3	26	65,79	21111	54555,05
3.01–5	42	159,88	21386	83744,41
5.01–10	56	415,57	27951	197851,12
10.01–20	65	953,61	18023	253694,62
20.01–30	65	1634,93	6559	160428,53
30.01–50	79	3070,17	5265	203144,01
50.01–100	135	9926,1	5445	384609,63
100.01–200	105	15009,04	3118	433664,06
200.01–300	65	15437,87	991	239950,23
300.01–400	46	15912,96	397	135834,58
400.01–500	34	15240,01	237	105663,18
Daugiau nei 500	225	317696,45	282	218009,15
Iš viso Lietuvoje	1002	395597,16	129640	2498928,73

Juridinių asmenų pateiktų paraškų skaičiaus ir deklaruoto ploto pasiskirstymas 2017 m.



V. Informacija apie jaunųjų ūkininkų pateiktas paraiškas

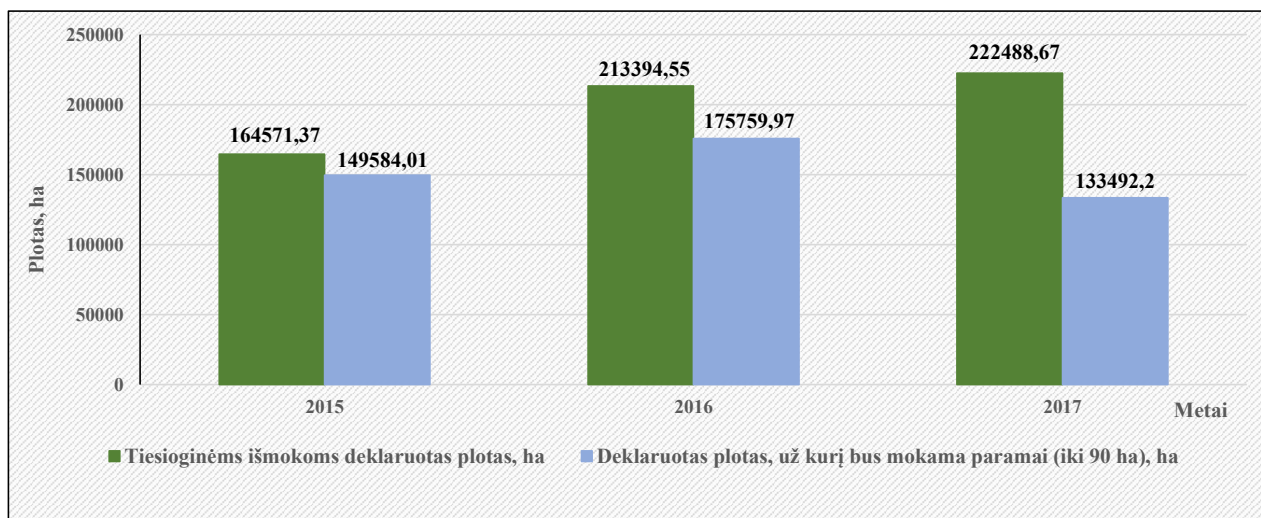


Jaunųjų ūkininkų deklaruoto ploto ir paraiškų skaičiaus palyginimas

Savivaldybės pavadinimas	2016 m.		2017 m.	
	Deklaruotas plotas, ha	Paraiškų skaičius, vnt.	Deklaruotas plotas, ha	Paraiškų skaičius, vnt.
Akmenės r. sav.	2266,39	87	2685,22	84
Alytaus m. sav.	0,00	0	0,00	0
Alytaus r. sav.	5335,27	351	5240,02	344
Anykščių r. sav.	6068,94	189	5919,99	181
Birštono sav.	499,82	25	496,04	22
Biržų r. sav.	6250,92	181	6339,89	175
Druskininkų sav.	598,28	42	663,10	42
Elektrėnų sav.	1350,29	74	5253,27	76
Ignalinos r. sav.	5935,94	213	6020,51	215
Jonavos r. sav.	2353,98	87	2268,46	80
Joniškio r. sav.	3164,86	112	3279,52	107
Jurbarko r. sav.	3824,13	177	3205,19	162
Kaišiadorių r. sav.	4826,09	167	4082,19	140
Kalvarijos sav.	2080,63	101	2057,41	87
Kauno m. sav.	18,54	2	22,44	2
Kauno r. sav.	3796,74	165	3907,86	151
Kazlų Rūdos sav.	598,24	52	849,75	57
Kėdainių r. sav.	8561,12	171	8519,99	153
Kelmės r. sav.	4758,82	274	4826,65	257
Klaipėdos r. sav.	6378,39	243	6889,90	235
Kretingos r. sav.	5468,71	174	4052,57	178
Kupiškio r. sav.	5953,62	128	5596,89	116
Lazdijų r. sav.	5031,58	223	5246,78	223
Marijampolės sav.	3029,53	170	2954,51	160
Mažeikių r. sav.	5638,74	192	5974,91	177
Molėtų r. sav.	3725,24	184	3936,42	165
Pagėgių sav.	2554,54	149	2598,77	145
Pakruojo r. sav.	3309,36	122	3519,37	116
Panevėžio r. sav.	5939,79	206	6769,04	200
Pasvalio r. sav.	3669,69	152	3739,04	135
Plungės r. sav.	3790,53	197	4347,06	190
Prienų r. sav.	3385,74	222	3203,64	202
Radviliškio r. sav.	4637,30	185	5106,90	180
Raseinių r. sav.	4658,47	250	5227,12	250
Rietavo sav.	1305,29	90	1381,55	87
Rokiškio r. sav.	7723,90	270	8700,15	261
Skuodo r. sav.	3481,47	139	2907,37	123
Šakių r. sav.	3235,61	150	3563,43	145
Šalčininkų r. sav.	4579,16	183	4254,31	162
Šiaulių m. sav.	10,10	1	10,10	1
Šiaulių r. sav.	6147,69	167	5467,43	147
Šilalės r. sav.	4117,81	336	3787,47	292
Šilutės r. sav.	8015,99	271	8039,55	249
Širvintų r. sav.	3727,11	166	4180,15	157
Švenčionių r. sav.	5163,04	136	4714,11	129
Tauragės r. sav.	3465,48	194	2842,38	164
Telšių r. sav.	5725,90	243	5374,52	211
Trakų r. sav.	3352,81	142	3255,20	142
Ukmergės r. sav.	5580,96	198	5867,28	195
Utenos r. sav.	5125,22	249	5870,21	271
Varėnos r. sav.	3966,81	140	4435,13	149
Vilkaviškio r. sav.	4599,41	282	4810,14	243
Vilniaus m. sav.	103,60	10	169,76	12
Vilniaus r. sav.	4123,96	309	4874,59	309
Visagino sav.	1,02	1	1,01	1
Zarasų r. sav.	3016,36	180	3182,41	188
Iš viso Lietuvoje	216028,93	9124	222488,67	8645


**Jaunųjų ūkininkų deklaruoto ploto tiesioginėms išmokoms (nuo 0,1 ha) ir paraiškų
skaičiaus palyginimas**

Savivaldybės pavadinimas	2016 m.			2017 m.		
	Skaičius, vnt.	Plotas, ha	Deklaruotas plotas paramai (iki 90 ha), ha	Skaičius, vnt.	Plotas, ha	Deklaruotas plotas paramai (iki 90 ha), ha
Akmenės r. sav.	87	2260,92	1740,26	84	2685,22	876,93
Alytaus r. sav.	351	5238,18	4962,60	344	5240,02	4318,67
Anykščių r. sav.	189	6005,08	5111,73	181	5919,99	3788,06
Birštono sav.	25	497,63	493,25	22	496,04	394,39
Biržų r. sav.	181	6155,94	4801,37	175	6339,89	3090,48
Druskininkų sav.	42	575,13	572,73	42	663,1	541,7
Elektrėnų sav.	74	1343,74	1239,39	76	5253,27	1028,89
Ignalinos r. sav.	213	5772,64	4543,08	215	6020,51	3112,94
Jonavos r. sav.	87	2294,44	1503,03	80	2268,46	1312,85
Joniškio r. sav.	112	3163,65	2688,05	107	3279,52	1684,52
Jurbarko r. sav.	177	3805,76	2873,68	162	3205,19	2785,48
Kaišiadorių r. sav.	167	4800,06	3975,20	140	4082,19	2246,89
Kalvarijos sav.	101	2059,04	1690,59	87	2057,41	1103,79
Kauno r. sav.	167	3788,53	3014,18	153	3930,3	2162,99
Kazlų Rūdos sav.	52	578,96	578,96	57	849,75	849,75
Kėdainių r. sav.	171	8527,59	4261,40	153	8519,99	2725,55
Kelmės r. sav.	274	4693,24	4494,13	257	4826,65	4116,65
Klaipėdos m. sav.	4	129,67	129,67	4	145,61	52,33
Klaipėdos r. sav.	239	6151,55	5491,75	231	6744,29	3770,98
Kretingos r. sav.	174	5454,26	3388,07	178	4052,57	1779,02
Kupiškio r. sav.	128	5930,77	3573,14	116	5596,89	1999,93
Lazdijų r. sav.	223	5004,11	4476,42	223	5246,78	3386,82
Marijampolės sav.	169	2996,51	2710,10	160	2954,51	2294,3
Mažeikių r. sav.	192	5618,21	4735,37	177	5974,91	2860,2
Molėtų r. sav.	184	3582,89	3359,49	165	3936,42	2832,07
Pagėgių sav.	149	2548,96	2448,69	145	2598,77	2194,07
Pakruojo r. sav.	122	3304,34	2602,52	116	3519,37	1429,85
Panevėžio r. sav.	206	5902,80	5009,70	200	6769,04	3645,55
Pasvalio r. sav.	152	3664,18	3153,47	135	3739,04	2147,32
Plungės r. sav.	197	3737,35	3537,66	190	4347,06	2888,36
Prienų r. sav.	222	3356,06	3260,02	202	3203,64	2818,46
Radviliškio r. sav.	185	4632,43	3951,31	180	5106,9	3407,99
Raseinių r. sav.	250	4648,20	4483,06	250	5227,12	4326,53
Rietavo sav.	90	1299,71	1299,71	87	1381,55	1381,55
Rokiškio r. sav.	270	7669,62	6441,47	261	8700,15	4916,28
Skuodo r. sav.	139	3467,73	2990,29	123	2907,37	2042,34
Šakių r. sav.	150	3234,11	2888,56	145	3563,43	2498,53
Šalčininkų r. sav.	183	4329,29	3577,09	162	4254,31	2932,29
Šiaulių m. sav.	1	10,10	10,10	1	10,1	10,1
Šiaulių r. sav.	167	6113,65	3115,83	147	5467,43	2017,05
Šilalės r. sav.	336	4060,14	3858,35	292	3787,47	3490,84
Šilutės r. sav.	271	7861,60	5369,89	249	8039,55	3809,87
Širvintų r. sav.	166	3649,92	3294,52	157	4180,15	2388,73
Švenčionių r. sav.	135	4972,10	3240,39	129	4714,11	1607,58
Tauragės r. sav.	194	3459,32	2841,46	164	2842,38	2355,85
Telšių r. sav.	243	5607,29	5153,48	211	5374,52	4297,69
Trakų r. sav.	142	3273,18	3018,91	142	3255,2	2398,68
Ukmergės r. sav.	198	5432,85	4521,81	195	5867,28	3035,65
Utenos r. sav.	249	5081,30	4864,85	271	5870,21	4235,69
Varėnos r. sav.	140	3938,74	3444,64	149	4435,13	2835,68
Vilkaviškio r. sav.	282	4578,53	4478,99	243	4810,14	3496,72
Vilniaus m. sav.	10	96,79	96,79	12	169,76	169,76
Vilniaus r. sav.	308	4074,35	3646,55	309	4874,59	2942,32
Visagino sav.	1	1,02	1,02	1	1,01	1,01
Zarasų r. sav.	180	2960,39	2751,20	188	3182,41	2653,68
Iš viso Lietuvoje	9121	213394,55	175759,97	8645	222488,67	133492,2



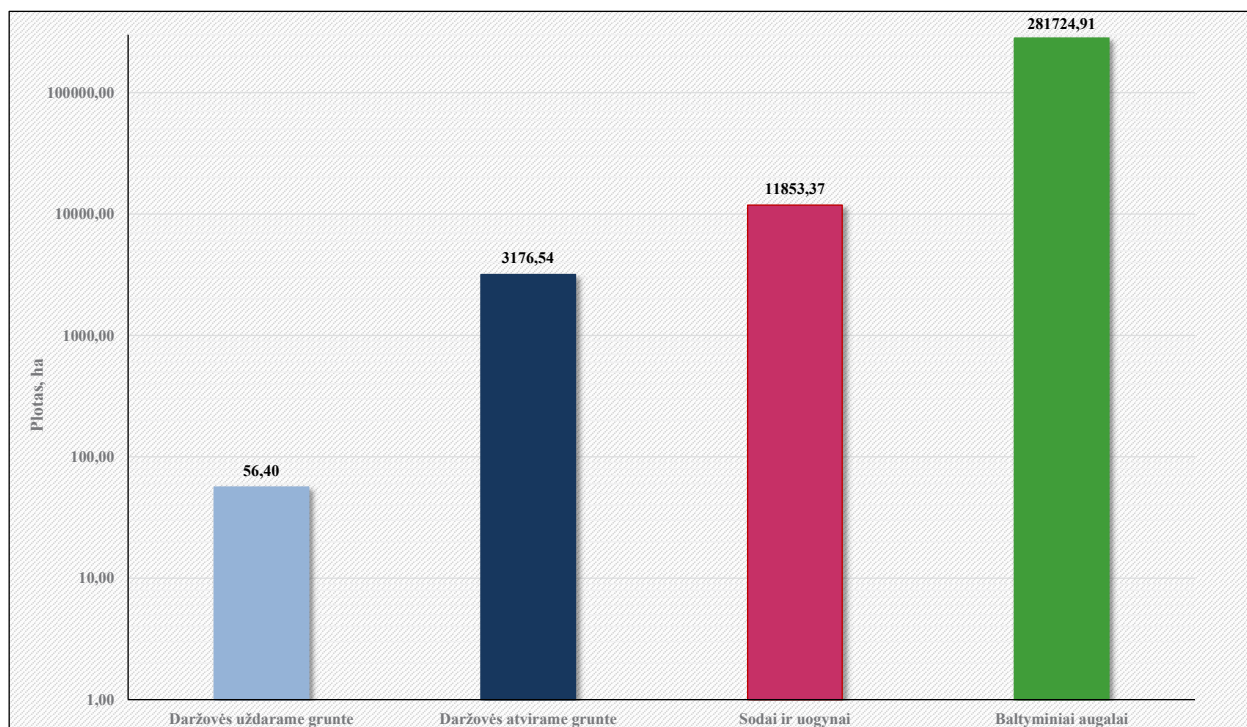
18 pav. Jaunųjų ūkininkų deklaruoto ploto tiesioginėms išmokoms (nuo 0,1 ha) palyginimas

VI. Susietoji parama už plotą

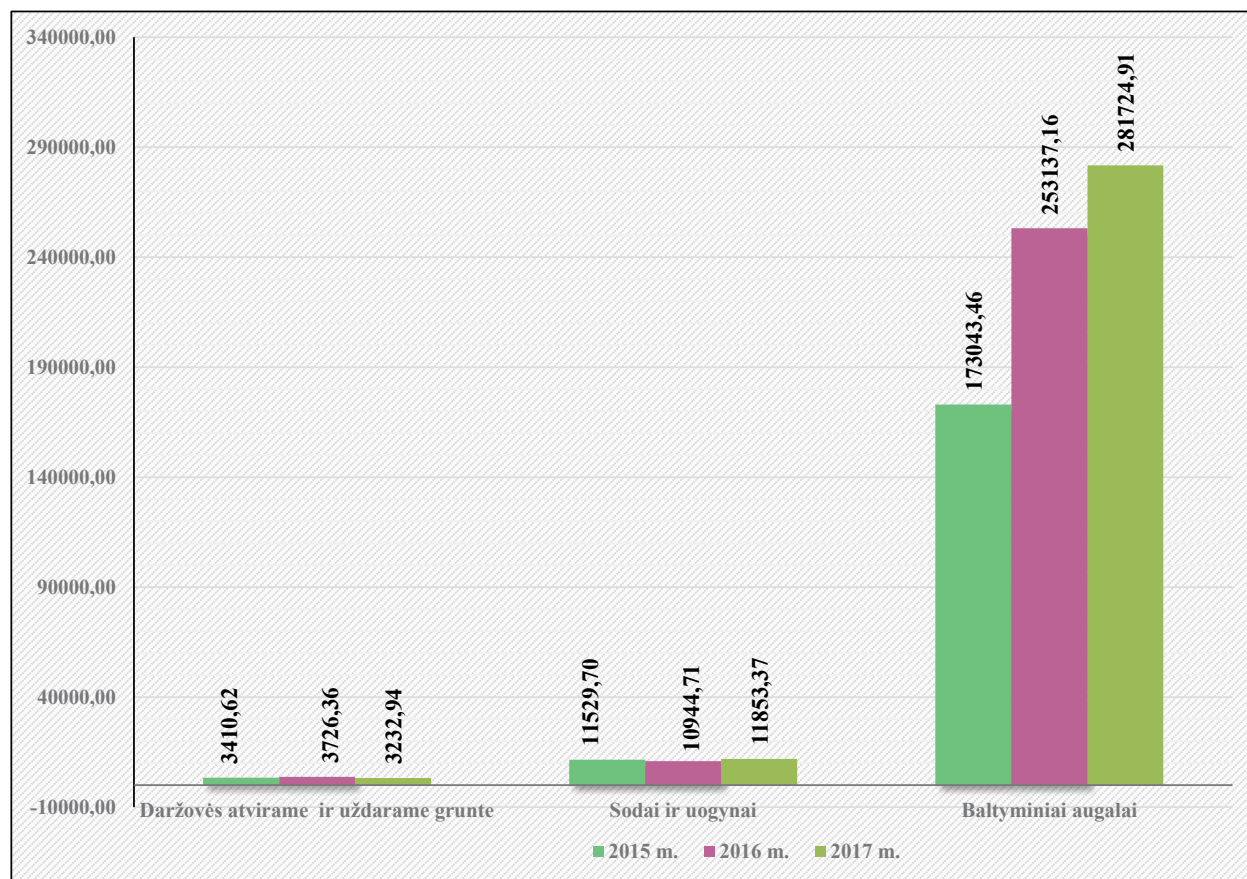


Susietosios paramos už plotą palyginimas

Savivaldybės pavadinimas	2016 m.		2017 m.	
	Deklaruotas plotas, ha	Pareiškėjų skaičius, vnt.	Deklaruotas plotas, ha	Pareiškėjų skaičius, vnt.
Akmenės r. sav.	6389,85	442	11094,89	529
Alytaus m. sav.	0,00	0	0,00	0,00
Alytaus r. sav.	4407,64	675	6479,44	736,00
Anykščių r. sav.	8144,50	575	12326,74	648,00
Birštono sav.	500,25	41	709,74	74,00
Biržų r. sav.	15252,85	930	23403,11	990,00
Druskininkų sav.	199,51	68	304,86	60,00
Elektrėnų sav.	1267,46	125	2656,33	166,00
Ignalinos r. sav.	3128,42	312	4008,29	352,00
Jonavos r. sav.	3303,14	239	7650,04	316,00
Joniškio r. sav.	9360,91	588	20324,95	708,00
Jurbarko r. sav.	5885,94	560	10747,69	697,00
Kaišiadorių r. sav.	2300,42	296	7487,41	352,00
Kalvarijos sav.	2121,27	257	4174,56	372,00
Kauno m. sav.	3,13	2	4,73	2,00
Kauno r. sav.	6875,51	579	14868,63	687,00
Kazlų Rūdos sav.	1008,71	156	2267,18	178,00
Kėdainių r. sav.	10228,54	602	28509,34	810,00
Kelmės r. sav.	5870,71	692	9617,80	756,00
Klaipėdos r. sav.	5385,97	407	8438,04	537
Kretingos r. sav.	7138,32	617	11714,98	718,00
Kupiškio r. sav.	7048,37	492	11803,74	506,00
Lazdijų r. sav.	1739,90	361	1981,95	397,00
Marijampolės sav.	6646,70	551	12481,99	717,00
Mažeikių r. sav.	7899,93	691	14725,53	785,00
Molėtų r. sav.	1048,36	189	1585,18	146,00
Pagėgių sav.	1988,56	214	2773,27	206,00
Pakruojo r. sav.	8608,38	548	16284,17	593,00
Panevėžio r. sav.	11679,42	681	24922,47	790,00
Pasvalio r. sav.	11830,58	690	18916,98	831,00
Plungės r. sav.	2731,09	348	4732,42	377,00
Prienų r. sav.	3098,22	396	7150,19	505,00
Radviliškio r. sav.	9677,79	649	24570,57	709,00
Raseinių r. sav.	11800,41	951	19442,58	1070,00
Rietavo sav.	634,44	97	1103,38	116,00
Rokiškio r. sav.	7341,42	602	11583,05	798,00
Skuodo r. sav.	4025,35	578	5690,03	631,00
Šakių r. sav.	11621,80	757	23108,83	801,00
Šalčininkų r. sav.	5730,64	647	6670,93	636,00
Šiaulių m. sav.	0,00	0	0,00	0,00
Šiaulių r. sav.	8835,44	561	27947,59	736
Šilalės r. sav.	2018,37	477	2726,23	495,00
Šilutės r. sav.	3163,15	535	4304,73	596,00
Širvintų r. sav.	3376,67	398	5340,34	390,00
Švenčionių r. sav.	4911,25	316	7902,36	307,00
Tauragės r. sav.	3298,18	361	5257,40	407,00
Telšių r. sav.	4104,24	461	6587,09	558,00
Trakų r. sav.	1724,29	233	2809,80	211,00
Ukmergės r. sav.	7230,08	585	12266,31	650,00
Utenos r. sav.	1861,41	448	2540,50	461,00
Varėnos r. sav.	2373,75	312	3142,15	363,00
Vilkaviškio r. sav.	9285,38	1004	20478,36	1109,00
Vilniaus m. sav.	12,64	16	9,25	2,00
Vilniaus r. sav.	1242,46	252	2449,77	245,00
Visagino sav.	0,00	0	0,00	0,00
Zarasų r. sav.	446,87	113	1122,03	135,00
Iš viso Lietuvoje	267808,59	23677	501199,92	26967,00



19 pav. Susietoji parama už plotą pagal grupes 2017 m. lapkričio 29 d.



20 pav. Susietosios paramos už plotą 2015-2017 m.

VII. Informacija apie pateiktas paraiškas žalinimo išmokai gauti



Informacija apie paraiškas, atitinkančias žalinimo išmokos reikalavimus

Savivaldybės pavadinimas	Pareiškėjų skaičius, kurie deklaravo 10 ha (imtinai) ir daugiau ariamos, vnt. (išskyrus pareiškėjų „Natura 2000“ ar ekologinius plotus)	Pareiškėjų skaičius, kurie deklaravo 15 ha ariamos ir daugiau, vnt. (išskyrus pareiškėjų „Natura 2000“ ar ekologinius plotus)	Paraiškų skaičius atitinkantis žalinimo išmokos reikalavimus, vnt.				
			Pasėlių įvairinimas (skaičiuotos paraiškos, kai ariamos žemės plotas sudaro 10 ha (imtinai) ir daugiau)	Ekologiniu atžvilgiu svarbios vietovės (EASV) (skaičiuotos paraiškos, kai ariamos žemės plotas sudaro daugiau kaip 15 ha)	Ekologiniai laukai (išskyrus, kai ekologiniai laukai vertinti kartu su visa paraiška)	„Natura 2000“ plotai (išskyrus, kai „Natura 2000“ plotai vertinti kartu su visa paraiška)	Ekologiai ir „Natura 2000“ laukai (išskyrus, kai ekologiniai laukai ir „Natura 2000“ plotai vertinti kartu su visa paraiška)
Akmenės r. sav.	326	249	318	247	11	1	1
Alytaus m. sav.	0	0	0	0	0	0	0
Alytaus r. sav.	519	333	507	329	22	0	1
Anykščių r. sav.	526	422	511	420	46	11	7
Birštono sav.	38	26	38	26	1	0	0
Biržų r. sav.	706	568	678	558	99	0	2
Druskininkų sav.	49	32	49	32	3	0	0
Elektrėnų sav.	96	70	91	66	25	0	0
Ignalinos r. sav.	259	191	254	187	25	3	1
Jonavos r. sav.	222	180	215	179	15	0	0
Joniškio r. sav.	578	490	571	486	6	0	0
Jurbarko r. sav.	614	450	598	448	12	0	1
Jurbarko r. sav.	352	289	346	283	29	0	0
Kaišiadorių r. sav.	267	176	260	174	4	0	4
Kalvarijos sav.	3	1	2	0	0	0	0
Kauno m. sav.	473	355	457	351	9	0	0
Kauno r. sav.	113	85	112	85	7	0	0
Kazlų Rūdos sav.	682	577	650	567	14	0	0
Kėdainių r. sav.	702	509	687	504	19	0	0
Kelmės r. sav.	0	0	0	0	0	0	0
Klaipėdos r. sav.	376	273	369	269	34	0	0
Kretingos r. sav.	512	373	504	370	12	0	3
Kupiškio r. sav.	466	361	453	358	16	0	0
Lazdijų r. sav.	382	247	375	231	15	2	0
Lazdijų r. sav.	450	325	427	317	4	0	0
Marijampolės sav.	682	513	659	506	34	0	0
Mažeikių r. sav.	149	102	143	96	32	0	1
Molėtų r. sav.	0	0	0	0	0	0	0
Pagėgių sav.	278	181	277	180	17	0	5
Pakruojo r. sav.	511	423	490	407	3	0	0
Panevėžio r. sav.	0	0	0	0	0	0	0
Pasvalio r. sav.	2	1	1	1	0	0	0
Plungės r. sav.	659	536	633	519	35	0	0
Prienų r. sav.	614	496	603	494	4	0	0
Radviliškio r. sav.	505	344	499	339	28	1	3
Raseinių r. sav.	500	339	479	335	11	0	0
Rietavo sav.	672	526	652	518	13	0	0
Rokiškio r. sav.	822	626	808	617	51	0	1
Šilalės r. sav.	132	84	129	79	7	0	0
Škuodo r. sav.	678	534	665	526	50	6	7
Šakių r. sav.	728	508	718	508	27	0	2
Šalčininkų r. sav.	719	578	693	560	8	0	0
Šiaulių m. sav.	493	379	478	358	64	0	0
Šiaulių r. sav.	0	0	0	0	0	0	0
Šilalės r. sav.	556	444	545	437	8	0	0
Šilutės r. sav.	486	302	485	300	40	0	0
Širvintų r. sav.	611	403	593	382	27	0	12
Švenčionių r. sav.	289	215	277	215	27	0	0
Tauragės r. sav.	169	119	159	115	76	2	4
Telšių r. sav.	372	245	366	245	43	0	3
Trakų r. sav.	620	433	609	432	74	0	0
Ukmergės r. sav.	196	136	190	135	106	0	0
Utenos r. sav.	446	334	428	332	88	15	6
Varėnos r. sav.	152	115	146	114	9	0	0
Varėnos r. sav.	344	252	339	251	53	0	0
Vilkaviškio r. sav.	1009	748	982	740	6	0	0
Vilniaus m. sav.	8	5	8	4	0	0	0
Vilniaus r. sav.	263	178	249	173	27	0	0
Visagino sav.	0	0	0	0	0	0	0
Zarasų r. sav.	92	66	89	64	10	2	5
Iš viso Lietuvoje	22468	16747	21864	16469	1406	43	69

Deklaruotas plotas, skirtas ekologiniu atžvilgiu svarbioms vietovėms (EASV)

Savivaldybės pavadinimas	Pūdymo plotas, ha (sutartinis kodas PD, pritaikytas ploto koeficientas 1)	Azotą kaupiančių augalų plotas, ha (sutartinis kodas AZ, pritaikytas ploto koeficientas 0,7)	Žolinio įsėlio, posėlio plotas, ha (sutartiniai kodai ŽI, PS, pritaikytas ploto koeficientas 0,3)	Trumpos rotacijos želdinių plotas, ha (sutartinis kodas TU, pritaikytas ploto koeficientas 0,3)	Kraštovaizdžio elementų plotas, ha (medžių grupės ir (medžių grupės ir (arba) miškeliai, tvenkiniai ir (arba) kūdros, palaukės, grioviai; jiems pritaikyti ploto koeficientai atitinkamai: 1,5; 1,5; 9; 10)
Akmenės r. sav.	543,98	3620,00	0,00	0,50	0,00
Alytaus m. sav.	0,20	0,00	0,00	0,00	0,00
Alytaus r. sav.	1519,88	2763,91	0,00	75,18	0,14
Anykščių r. sav.	1835,78	4419,63	3,31	183,69	1,50
Birštono sav.	83,56	284,14	0,00	0,63	0,11
Biržų r. sav.	895,31	8988,87	0,00	399,36	0,17
Druskininkų sav.	70,56	146,74	0,30	2,11	0,00
Elektrėnų sav.	827,08	996,13	3,30	1,98	1,41
Ignalinos r. sav.	1279,74	1616,65	0,80	184,22	0,00
Jonavos r. sav.	1133,04	2189,24	14,11	9,46	0,29
Joniškio r. sav.	290,82	7978,48	13,43	18,33	5,56
Jurbarko r. sav.	2793,92	4713,65	3,03	52,00	0,02
Kaišiadorių r. sav.	1536,28	1813,64	6,41	15,14	0,79
Kalvarijos sav.	874,73	1923,99	0,00	82,33	0,38
Kauno m. sav.	0,00	0,00	0,00	1,37	0,00
Kauno r. sav.	1242,43	5635,63	0,00	120,83	1,01
Kazlų Rūdos sav.	143,54	865,56	0,45	2,15	0,00
Kėdainių r. sav.	790,87	8943,66	2,04	209,57	9,41
Kelmės r. sav.	1290,77	4570,87	0,00	97,03	0,81
Klaipėdos r. sav.	2,84	0,00	0,00	0,00	0,00
Kretingos r. sav.	1031,84	3392,64	0,95	224,12	0,45
Kupiškio r. sav.	571,54	3751,85	0,00	65,63	0,24
Lazdijų r. sav.	902,64	4854,01	2,96	86,57	0,00
Marijampolės sav.	1062,89	1385,59	0,39	78,74	0,45
Mažeikių r. sav.	872,86	4519,39	0,00	137,54	3,53
Molėtų r. sav.	2976,47	6306,47	4,27	233,92	3,90
Pagėgių sav.	400,53	491,85	0,94	75,89	3,33
Pakruojo r. sav.	164,25	895,20	3,18	13,37	0,12
Panevėžio r. sav.	1075,83	6505,68	0,98	131,93	0,02
Pasvalio r. sav.	4,27	0,00	0,00	0,00	0,00
Plungės r. sav.	2306,02	8496,41	12,65	109,30	4,58
Prienų r. sav.	937,51	9237,76	0,00	132,50	3,48
Radviliškio r. sav.	480,30	1696,79	1,94	40,54	0,24
Raseinių r. sav.	1123,87	2826,21	0,00	36,62	0,00
Rietavo sav.	957,00	7711,13	75,65	42,74	0,06
Rokiškio r. sav.	5275,77	7101,35	8,42	93,31	0,08
Skuodo r. sav.	95,27	565,43	0,00	30,17	0,00
Šakių r. sav.	2027,71	4740,57	0,00	371,16	1,71
Šalčininkų r. sav.	962,19	2178,89	0,00	211,68	0,15
Šiaulių m. sav.	555,28	7588,95	1,21	163,25	4,85
Šiaulių r. sav.	802,78	3247,46	0,00	214,70	0,03
Šilalės r. sav.	2,61	0,00	0,00	0,00	0,00
Šilutės r. sav.	1765,82	6759,88	0,00	47,33	8,14
Širvintų r. sav.	316,22	1121,71	0,00	66,94	0,32
Švenčionių r. sav.	544,40	2500,60	645,21	103,96	0,00
Tauragės r. sav.	1125,02	2518,40	27,24	15,85	0,17
Telšių r. sav.	1009,97	1646,09	130,15	104,01	2,11
Trakų r. sav.	560,79	2079,18	0,00	92,62	0,00
Ukmergės r. sav.	1367,59	2594,88	19,21	137,84	0,45
Utenos r. sav.	631,08	1073,93	1,02	169,22	0,00
Varėnos r. sav.	1235,39	4492,52	4,86	74,59	0,62
Vilkaviškio r. sav.	471,83	1342,15	2,63	59,54	3,95
Vilniaus m. sav.	853,62	1189,63	0,00	173,33	1,73
Vilniaus r. sav.	677,97	6334,51	2,30	34,09	2,96
Visagino sav.	12,62	1,10	1,91	6,59	0,00
Zarasų r. sav.	1311,45	931,57	2,58	78,72	4,65
Iš viso Lietuvoje	53801,17	183984,93	1004,79	5155,91	73,84

**Paraiškų atitikties pasėlių įvairinimo reikalavimams pasiskirstymas pagal intervalus
2016 – 2017 m.**

Tiesioginėms išmokos deklaruoto ploto intervalas, ha	Paraiškų skaičius, atitinkantis reikalavimus, vnt.		Paraiškų skaičius, neatitinkantis reikalavimų, vnt.		Paraiškos neatitinkančios reikalavimų, %	
	2016 m.	2017 m.	2016 m.	2017 m.	2016 m.	2017 m.
10 – 29.99*	12408	8812	602	492	4,6	5,3
30 – 49.99	3137	3800	49	59	1,5	1,5
50 – 99.99	3441	4552	30	31	0,9	0,7
100 – 199.99	2155	2724	11	11	0,5	0,4
200 – 499.99	1289	1516	3	11	0,2	0,7
500 – 999.99	252	297	4	0	1,6	0,0
1000 ha ir daugiau	160	163	0	0	0,0	0,0
Iš viso Lietuvoje	22842	21864	699	604	3,0	2,7

* - Paraiška iškart atitinka pasėlių įvairinimo reikalavimus, jeigu deklaruotas ariamos žemės plotas sudaro iki 10 ha.

Paraiškų atitikties ekologiniu atžvilgiu svarbių vietovių (EASV) reikalavimams pasiskirstymas pagal intervalus 2016 – 2017 m.

Tiesioginėms išmokos deklaruoto ploto intervalas, ha	Paraiškų skaičius, atitinkantis reikalavimus, vnt.		Paraiškų skaičius, neatitinkantis reikalavimų, vnt.		Paraiškos neatitinkančios reikalavimų, %	
	2016 m.	2017 m.	2016 m.	2017 m.	2016 m.	2017 m.
15.01 – 29.99 **	5959	4051	685	148	10,3	3,5
30 – 49.99	2937	3312	249	67	7,8	2,0
50 – 99.99	3310	4365	161	49	4,6	1,1
100 – 199.99	2112	2728	54	8	2,5	0,3
200 – 499.99	1270	1537	22	6	1,7	0,4
500 – 999.99	247	306	9	0	3,5	0
1000 ir daugiau	157	163	3	0	1,9	0
Iš viso Lietuvoje	15992	16462	1183	278	6,9	1,7

** - Paraiška iškart atitinka EASV reikalavimus, jeigu deklaruotas ariamos žemės plotas sudaro iki 15 ha (imtina).

Paraiškų atitikties pasėlių įvairinimo ir ekologiniu atžvilgiu svarbių vietovių (EASV) reikalavimams pasiskirstymas pagal intervalus 2016 – 2017 m.

Tiesioginėms išmokos deklaruoto ploto intervalas, ha	Paraiškų skaičius, atitinkantis reikalavimus, vnt.		Paraiškų skaičius, neatitinkantis reikalavimų, vnt.		Paraiškos neatitinkančios reikalavimų, %	
	2016 m.	2017 m.	2016 m.	2017 m.	2016 m.	2017 m.
10 – 29.99***	11823	8707	100	47	0,8	0,5
30 – 49.99	2912	3752	24	18	0,8	0,5
50 – 99.99	3289	4510	9	6	0,3	0,1
100 – 199.99	2106	2721	5	3	0,2	0,1
200 – 499.99	1267	1512	0	2	0,0	0,1
500 – 999.99	243	297	0	0	0,0	0,0
1000 ha ir daugiau	157	163	0	0	0,0	0,0
Iš viso Lietuvoje	21797	21662	138	76	0,6	0,3

***- Paraiška iškart atitinka pasėlių įvairinimo reikalavimus ir EASV, jeigu deklaruotas ariamos žemės plotas sudaro iki 10 ha.

**VIII. Informacija apie pateiktas paraiškas pagal
2007–2013 m. ir 2014–2020 m. Lietuvos kaimo
plėtros programos priemones**



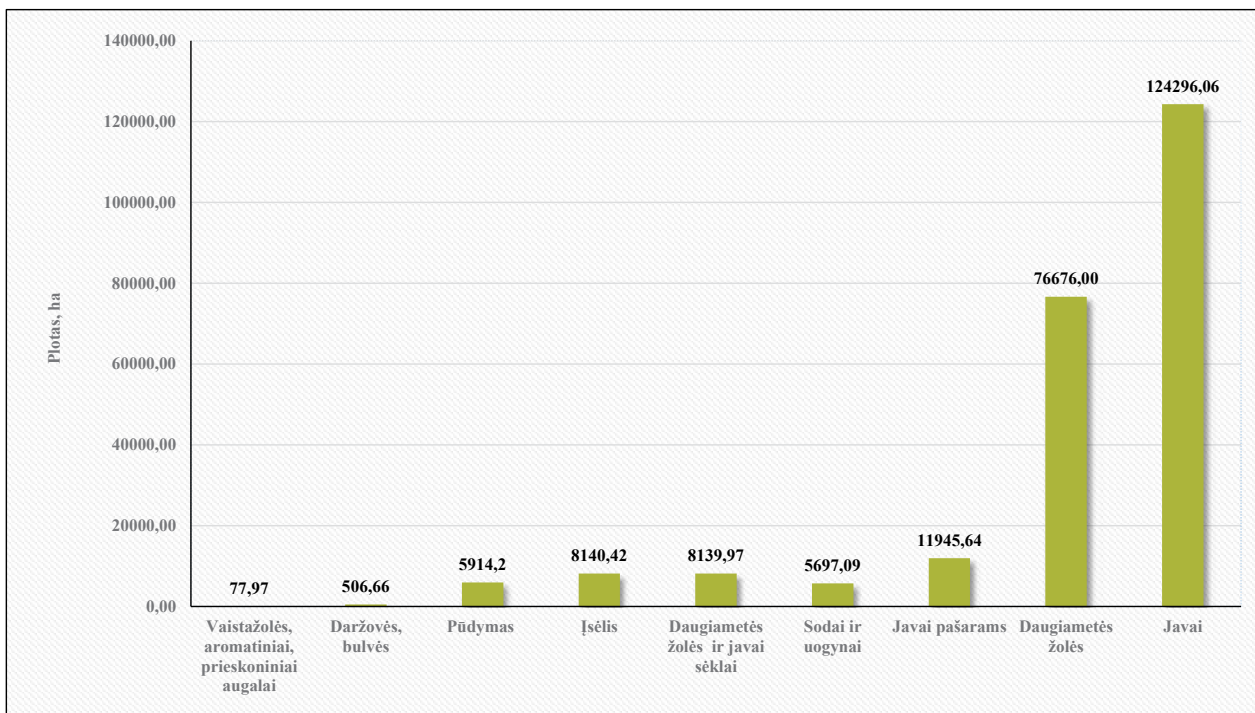
Deklaruotų plotų pagal Lietuvos kaimo plėtros programos priemones palyginimas

Naudmenos (sutartinis) kodas	Pavadinimas	2016 m.	2017 m.
		Plotas, ha	Plotas, ha
priemonės „Agrarinės aplinkosaugos ir klimatas“ veiklos:			
EPT	Ekstensyvus pievų tvarkymas ganant gyvulius	9104,69	11741,39
SPT	Specifinių pievų tvarkymas	1782,67	2063,14
5PT-2	Ekstensyvus šlapynių tvarkymas (mokamos tiesioginės išmokos)	2552,78	3288,28
5PT-3	Ekstensyvus šlapynių tvarkymas	1010,09	2633,64
Sutartinis kodas TS	Tausojanti aplinką vaisių ir daržovių auginimo sistema	5313,72	6248,07
Sutartinis kodas DV	Dirvožemio apsauga	861,45	1047,52
RZV	Rizikos vandens telkinių būklės gerinimas	1353,04	2108,75
5PT-11	Melioracijos griovių tvarkymas kai žolė bus nupjauta ir išvežta	123,82	124,07
5PT-12	Melioracijos griovių tvarkymas kai žolė bus susmulkinta ir paskleista ant griovio šlaito	4768,20	4839,18
MNP	Meldinių nendrinukų buveinių saugojimas natūraliose ir pusiau natūraliose pievose	2260,36	2669,77
MNŠ	Meldinių nendrinukų buveinių saugojimas šlapynėse (mokamos tiesioginės išmokos)	67,33	39,85
MNN	Meldinių nendrinukų buveinių saugojimas šlapynėse	34,83	75,14
5PT-8	Medingųjų augalų juostos ar laukai ariamojoje žemėje	17,53	63,42
5PT-7	Vandens telkinių apsauga nuo taršos ir dirvos erozijos ariamojoje žemėje	0,44	5,30
Sutartinis kodas RA	Ražienų laukai per žiemą	16391,12	10047,80
NPT	Natūralių ir pusiau natūralių pievų tvarkymas	3306,41	2000,42
VTP	Vandens telkinių pakrančių apsaugos juostos tvarkymas pievose	4,48	4,51
5PT-9	Kraštovaizdžio elementų (gyvatvorių) valdoje tvarkymas	27,46	23,29
Iš viso		48980,42	49023,54
priemonė „Ekologinis ūkininkavimas“:			
Sutartiniai kodai EK	Ekologinis ūkininkavimas	192356,76	179866,83
Sutartiniai kodai EPA (2015 m. PA)	Pašarai ekologiniame ūkininkavime	14273,60	11945,64
Sutartiniai kodai ESE (2015 m. nebuvo kodo)	Sėklos ekologiniame ūkininkavime	5786,30	8139,97
Sutartiniai kodai IS	Įsėlis ekologiniame ūkininkavime	1840,57	8140,42
Iš viso		214257,23	208092,86
priemonė „Išmokos už vietoves, kuriose esama gamtinių ar kitų specifinių kliūčių“:			
Sutartinis kodas MA	Mažo nepalankumo vietovės	811474,01	812339,53
Sutartinis kodas DI	Didelio nepalankumo vietovės	204576,89	208374,82
Sutartinis kodas PO	Potvyniais užliejamos teritorijos	112617,39	112777,62
Sutartinis kodas KR	Intensyvaus karsto zona	91978,70	91373,94
Iš viso		1220646,99	1224865,91
priemonės „Parama „Natura 2000“ ir su vandens pagrindų direktyva susijusios išmokos“ veiklos sritis „Parama „Natura 2000“ žemės ūkio paskirties žemėje“:			
Sutartinis kodas AR	“Natura 2000“ ariamoje žemėje	4043,82	4503,42

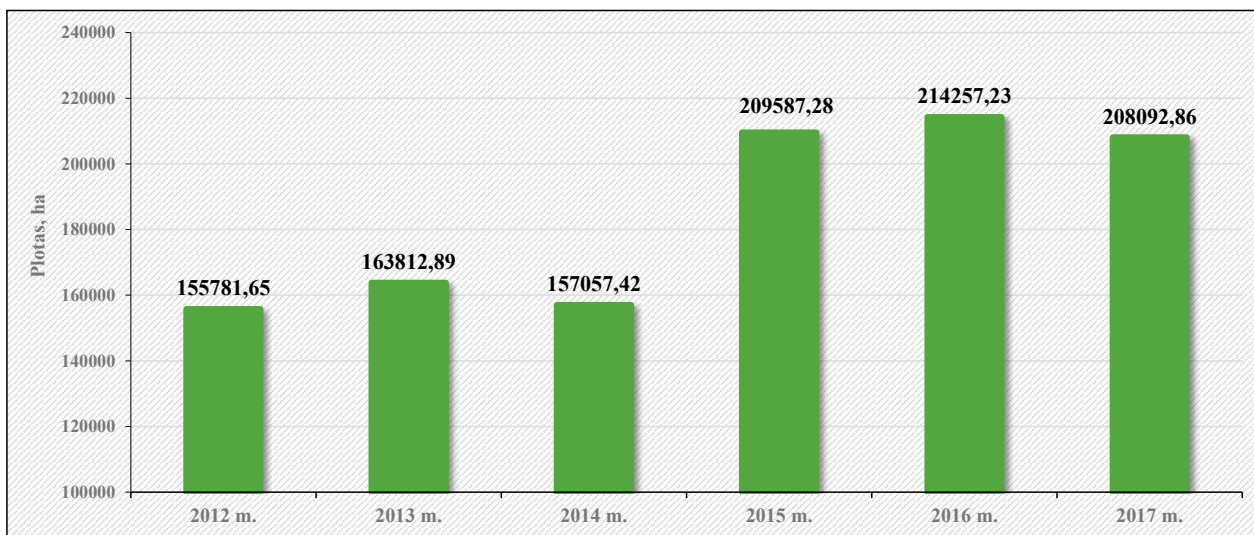
Naudmenos (sutartinis) kodas	Pavadinimas	2016 m.	2017 m.
		Plotas, ha	Plotas, ha
Sutartinis kodas PI	„Natura 2000“ natūraliose ir pusiau natūraliose pievose	18472,95	20961,00
Iš viso		22516,77	25464,42
priemonės „Parama „Natura 2000“ ir su vandens pagrindų direktyva susijusios išmokos“ veiklos sritis „Parama „Natura 2000“ miškuose“:			
NTM	„Natura 2000“ miškuose	6576,30	6989,67
priemonės „Investicijos į miško plotų plėtrą ir miškų gyvybingumo gerinimą“ veiklos sritis „Miško veisimas“:			
MVP	Miško veisimas	871,39	1879,03
priemonė „Pirmas žemės ūkio paskirties žemės apželdinimas mišku“:			
ŽM-1	Spygliuočių su minkštaisiais lapuočiais (ne mažiau kaip 20 proc.) ar minkštųjų lapuočių želdiniai	2436,70	2410,67
ŽM-2	Spygliuočių ir (arba) minkštųjų lapuočių želdiniai su ne mažiau kaip 20 proc. kietųjų lapuočių ir (arba) liepų priemaiša	1672,66	1640,82
ŽM-3	Kietųjų lapuočių ir (arba) liepų želdiniai su spygliuočių ir (arba) minkštųjų lapuočių priemaiša iki 40 proc.	310,84	306,57
ŽM-4	Kietųjų lapuočių, liepų, selekcinį drebulių (įskaitant hibridines drebules) grynieji želdiniai	2109,20	2093,37
ŽM-5	Ažuolų želdiniai, kai želdinamame plote pasodinta ir apsaugota individualiomis apsaugomis ne mažiau kaip 2500 vnt. į ha azuolo sodmenų	1531,50	1496,76
ŽM-6	Greitai augančių hibridinių drebulių trumpos rotacijos plantaciniai želdiniai	38,60	38,60
ŽM-7	Kitų greitai augančių medžių trumpos rotacijos plantaciniai želdiniai	28,11	21,58
Iš viso		8127,61	8008,37
priemonė „Pirmas žemės ūkio paskirties žemės apželdinimas mišku“:			
NM-1	Spygliuočių su minkštaisiais lapuočiais (ne mažiau kaip 20 proc.) ar minkštųjų lapuočių želdiniai	1884,96	1583,36
NM-2	Spygliuočių ir (arba) minkštųjų lapuočių želdiniai su ne mažiau kaip 20 proc. kietųjų lapuočių ir (arba) liepų priemaiša	1731,69	1586,72
NM-3	Kietųjų lapuočių ir (arba) liepų želdiniai su spygliuočių ir (arba) minkštųjų lapuočių priemaiša iki 40 proc.	573,56	537,66
NM-4	Kietųjų lapuočių, liepų, selekcinį drebulių (įskaitant hibridines drebules) grynieji želdiniai	4644,25	4518,05
NM-5	Ažuolų želdiniai, kai želdinamame plote pasodinta ir apsaugota individualiomis apsaugomis ne mažiau kaip 2500 vnt. į ha azuolo sodmenų	3232,86	2975,60
NM-6	Greitai augančių hibridinių drebulių trumpos rotacijos plantaciniai želdiniai	34,38	34,03
NM-7	Kitų greitai augančių medžių trumpos rotacijos plantaciniai želdiniai	6,49	0,27
Iš viso		12108,19	11235,69
priemonė „Miškų aplinkosaugos išmokos“:			
AI-1	Išmokos už pagrindinių miško kirtimų nevykdymą identifikuotose kertinėse miško buveinėse (miško plotas už kurį mokama parama)	659,08	500,63
AI-2	Išmokos už neplynuosius miško kirtimus vietoj galimų plynujų (miško plotas, už kurį mokama parama)	1031,38	867,47
Iš viso		1690,46	1368,10

**Paraiškų pagal Lietuvos kaimo plėtros programos priemonės
„Ekologinis ūkininkavimas“ palyginimas**

Savivaldybės pavadinimas	2016 m.	2017 m.
	Ekologinio ūkininkavimo programa, ha	Ekologinio ūkininkavimo programa, ha
Akmenės r. sav.	2221,55	2134,47
Alytaus m. sav.	0,00	0,00
Alytaus r. sav.	3340,60	3351,80
Anykščių r. sav.	10260,28	9713,64
Birštono sav.	0,00	27,83
Biržų r. sav.	16164,96	15628,55
Druskininkų sav.	241,15	245,61
Elektrėnų sav.	1881,01	1883,47
Ignalinos r. sav.	4780,15	4453,74
Jonavos r. sav.	4049,88	4020,06
Joniškio r. sav.	837,53	769,38
Jurbarko r. sav.	3096,07	3020,62
Kaišiadorių r. sav.	3234,79	3162,00
Kalvarijos sav.	1026,06	1028,97
Kauno m. sav.	0,00	0,16
Kauno r. sav.	742,31	708,05
Kazlų Rūdos sav.	749,39	744,02
Kėdainių r. sav.	2819,75	2721,83
Kelmės r. sav.	3193,48	3185,42
Klaipėdos r. sav.	5397,49	5689,01
Kretingos r. sav.	2479,90	2340,87
Kupiškio r. sav.	5184,37	5893,63
Lazdijų r. sav.	2939,29	2930,35
Marijampolės sav.	3404,96	3357,34
Mažeikių r. sav.	5036,76	3909,01
Molėtų r. sav.	4817,66	4716,66
Pagėgių sav.	2758,62	2747,31
Pakruojo r. sav.	802,14	684,90
Panevėžio r. sav.	5784,52	5709,66
Pasvalio r. sav.	224,84	196,20
Plungės r. sav.	3012,18	2976,36
Prienų r. sav.	832,32	792,50
Radviliškio r. sav.	4781,45	4693,01
Raseinių r. sav.	9258,11	7247,05
Rietavo sav.	1021,16	1055,11
Rokiškio r. sav.	7777,25	7327,75
Skuodo r. sav.	3282,18	2562,71
Šakių r. sav.	4284,89	4255,35
Šalčininkų r. sav.	5747,26	5573,68
Šiaulių m. sav.	0,00	0,00
Šiaulių r. sav.	3349,52	3176,95
Šilalės r. sav.	6987,84	7032,04
Šilutės r. sav.	5195,87	5602,61
Širvintų r. sav.	3669,79	3722,19
Švenčionių r. sav.	10328,78	10451,23
Tauragės r. sav.	4887,61	4798,63
Telšių r. sav.	8444,85	8328,39
Trakų r. sav.	8447,87	8298,41
Ukmergės r. sav.	11165,58	10958,32
Utenos r. sav.	3686,80	3812,31
Varėnos r. sav.	4971,85	4757,26
Vilkaviškio r. sav.	418,79	419,80
Vilniaus m. sav.	11,93	11,81
Vilniaus r. sav.	2801,05	2781,20
Visagino sav.	0,00	0,00
Zarasų r. sav.	2422,79	2483,63
Iš viso Lietuvoje	214257,23	208092,86



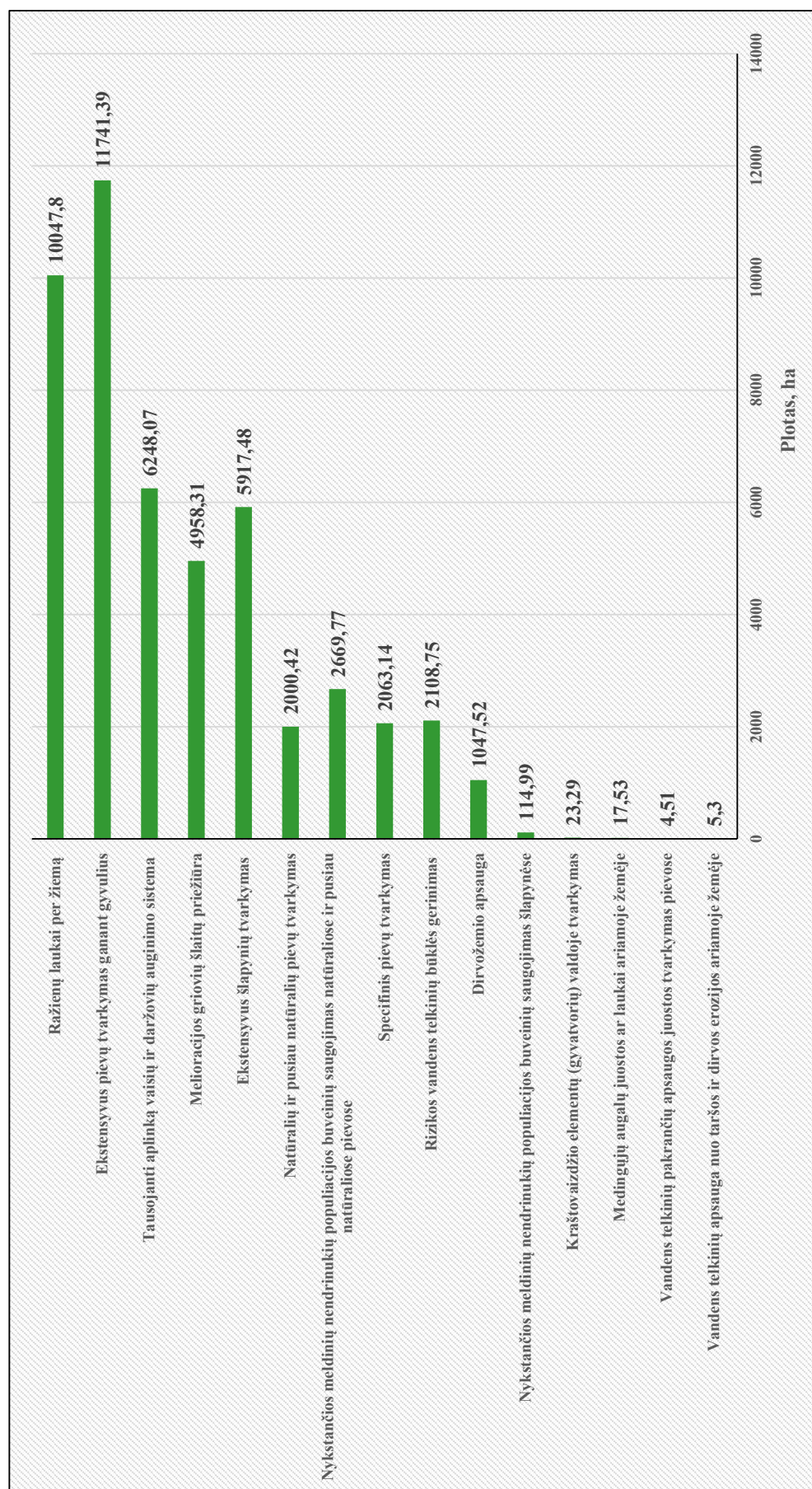
21 pav. Lietuvos kaimo plėtros programos priemonės „Ekologinis ūkininkavimas“ deklaruoto ploto pasiskirstymas pagal grupes 2017 m.



22 pav. Deklaruoto ploto pagal Lietuvos kaimo plėtros 2007–2013 m. ir 2014–2020 m. programos priemonės „Ekologinis ūkininkavimas“ pokytis 2012–2017 m.

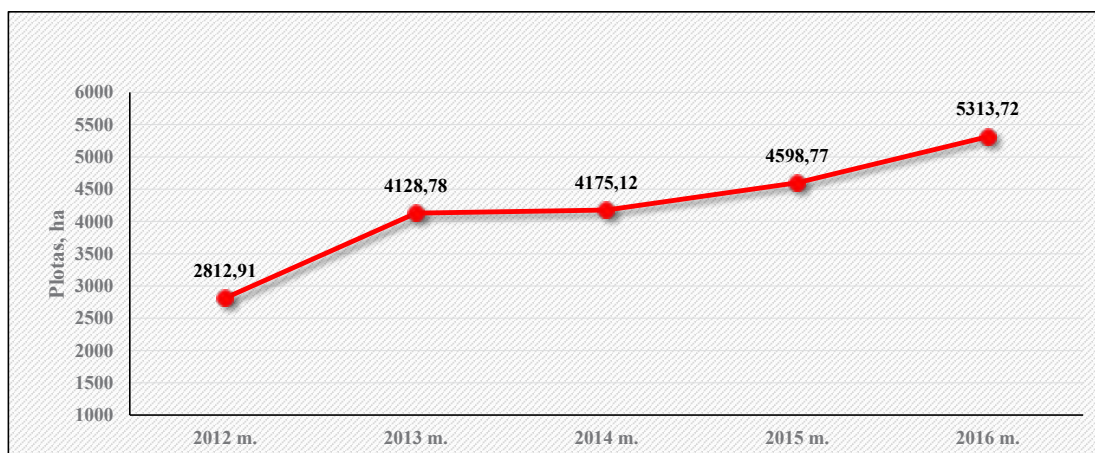
**Informacija apie Lietuvos kaimo plėtros programos priemonės
„Agrarinė aplinkosauga ir klimatas / Agrarinės aplinkosaugos išmokos“ veiklas**

Savivaldybės pavadinimas	Ekstensyvus pievų tvarkymas ganant gyvulius (EPT)	Specifinis pievų tvarkymas (SPT)	Ekstensyvus slapynių tvarkymas (SPT-2, SPT-3)	Nykstančių medinių populiacijų buveinių saugojimas ir pusiaus natūraliose pievose (MNP)	Nykstančių medinių populiacijų buveinių saugojimas natūraliose žemėse (MNS, MNN)	Medingųjų augalų juostos ar laukai ariamoji žemė (SPT-8)	Vandens telkinių apsauga nuo taršos ir dirvos erozijos ariamoji žemėje (SPT-7)	Meioracijos grivių slautų priežiūra (SPT-11, SPT-12)	„Rizikos“ vandens telkinių buklės gerinimas (RZV)	Tausojanti aplinka vaisių ir daržovių auginimo sistema (požymis TS)	Dirvožemio apsauga (požymis DV)	Ražienų laukan per žiemą (požymis RA)	Natūralių ir pusiau natūralių pievų tvarkymas (NPT)	Vandens telkinių pakrantių apsaugos juostos tvarkymas pievose (VTP)	Krašto-vaizdo elementų (gyvatvorių) valdymo tvarkymas (SPT-9)
Akmenės r. sav.	0,00	12,25	1,68	0,00	0,00	0,00	0,00	40,76	0,00	4,40	0,00	487,16	4,55	0,00	0,00
Altaus m. sav.	0,00	0,00	0,00	0,00	0,00	0,00	0,00	6,75	0,00	0,00	0,00	0,00	0,00	0,00	0,00
Altaus r. sav.	179,48	15,94	125,84	0,00	114,99	0,00	0,00	71,26	21,87	128,64	0,00	232,48	28,90	3,19	0,00
Anykščių r. sav.	774,00	55,11	93,16	0,00	0,00	2,14	0,00	18,53	85,25	480,56	54,73	206,03	33,81	0,00	0,52
Birštono sav.	0,00	0,00	0,00	0,00	0,00	0,00	0,00	7,05	33,00	0,00	0,00	0,00	0,00	0,00	0,00
Biržai r. sav.	388,81	26,26	45,59	0,00	0,00	2,77	0,00	389,21	219,75	495,30	128,22	457,54	33,79	0,00	11,46
Druskininkų sav.	0,00	0,00	1,46	0,00	0,00	0,00	0,00	23,23	0,00	0,00	0,00	0,00	0,00	0,00	1,30
Elektrėnų sav.	39,07	0,33	56,60	0,00	0,00	2,08	0,00	30,69	0,00	0,46	0,00	3,00	7,84	0,00	0,30
Ignalinos r. sav.	172,12	121,68	121,84	870,36	0,00	0,00	0,00	24,67	0,00	18,42	3,74	131,22	54,52	0,00	0,24
Jonavos r. sav.	13,53	0,00	4,60	0,00	0,00	0,00	0,00	42,28	10,13	123,44	0,00	172,63	80,83	0,04	0,00
Joniškio r. sav.	0,00	0,00	0,00	0,00	0,00	3,78	0,00	21,60	0,00	264,51	0,00	264,51	1,46	0,00	0,00
Jurbarko r. sav.	45,73	6,89	0,84	0,00	0,00	0,00	0,00	56,89	96,52	146,51	18,82	300,32	10,13	0,00	0,48
Kašiadorų r. sav.	971,46	4,28	7,71	0,00	0,00	0,00	0,00	52,65	1,12	70,31	0,00	196,85	22,34	0,00	0,00
Kavarijos sav.	100,86	5,40	4,16	0,00	0,00	0,00	0,00	55,66	1,09	0,00	0,00	22,35	26,51	0,00	0,00
Kauno m. sav.	13,77	0,00	0,00	0,00	0,00	0,00	0,00	31,98	0,00	0,00	0,00	0,00	0,00	0,00	0,00
Kauno r. sav.	90,81	0,00	24,22	0,00	0,00	2,57	0,00	88,19	1,31	72,37	0,00	161,93	6,93	0,00	0,00
Kazlų Rūdos sav.	5,57	0,00	16,75	0,00	0,00	0,00	0,00	27,13	0,00	44,03	2,50	64,89	0,00	0,00	0,00
Kėdainių r. sav.	126,05	14,72	1629,55	0,00	0,00	2,03	1,05	121,82	12,22	601,68	33,00	144,78	26,83	0,00	0,00
Kėlnės r. sav.	254,07	37,18	235,98	0,00	0,00	3,03	3,10	173,18	3,00	320,41	0,00	320,04	34,83	0,00	0,00
Klaipėdos r. sav.	1017,75	23,31	38,62	27,46	0,00	0,00	0,00	173,18	0,00	205,06	0,00	112,45	20,70	0,00	0,25
Kretingos r. sav.	122,62	39,80	642,52	0,00	0,00	0,00	0,00	21,22	4,28	0,00	122,77	383,62	88,17	0,00	0,00
Kupiškio r. sav.	82,02	6,19	98,87	0,00	0,00	0,00	0,00	213,74	9,53	7,96	0,00	163,25	36,42	0,00	0,10
Lazdijų r. sav.	142,63	0,00	337,12	0,00	0,00	0,00	0,00	104,49	19,53	44,94	0,00	235,78	19,73	0,00	0,01
Marjampolės sav.	27,01	0,00	92,78	0,00	0,00	5,01	0,00	440,47	126,60	82,64	0,00	28,39	72,21	0,00	0,00
Maziekių r. sav.	84,80	10,40	18,80	0,00	0,00	0,00	0,00	193,77	10,40	22,22	5,50	188,56	17,03	0,00	0,07
Medininkų r. sav.	619,58	8,84	415,42	0,00	0,00	2,08	0,00	84,08	0,00	1,02	0,00	90,36	25,33	0,00	0,08
Močiūnų r. sav.	391,29	274,05	100,75	100,75	0,00	2,70	0,00	118,28	2,13	118,28	0,00	46,36	36,86	0,00	0,00
Pagėgių sav.	0,00	10,17	0,00	0,00	0,00	0,00	0,00	49,09	0,00	0,00	0,00	463,30	0,00	0,00	0,16
Pakruojo r. sav.	0,00	19,78	32,00	0,00	0,00	1,36	0,00	0,00	0,00	466,57	6,34	488,89	96,35	0,00	0,43
Panevėžio r. sav.	459,52	0,00	4,36	0,00	0,00	0,00	0,00	51,65	124,12	743,17	0,00	170,09	14,05	0,00	0,00
Pasvalio r. sav.	79,22	19,24	4,36	0,00	0,00	0,00	0,00	334,79	253,85	6,37	0,00	359,31	32,03	0,00	0,00
Pilupės r. sav.	45,11	81,16	31,82	0,00	0,00	0,00	0,00	60,72	1,40	6,37	0,00	0,00	0,00	0,00	0,00
Plungės r. sav.	402,44	7,02	59,66	0,00	0,00	0,00	0,00	253,63	53,28	346,88	0,00	4,11	113,79	0,00	0,00
Prienų r. sav.	86,33	0,00	129,07	0,00	0,00	0,58	0,00	155,83	3,72	109,69	10,85	228,16	42,58	0,00	0,53
Radviškio r. sav.	278,48	44,39	0,00	0,00	0,00	2,56	0,52	63,96	233,30	38,31	0,00	235,23	28,52	0,00	0,19
Raseinių r. sav.	92,87	0,00	8,84	0,00	0,00	0,00	0,00	37,62	0,00	0,44	0,00	0,00	1,94	0,00	0,00
Rietavo sav.	0,00	10,93	38,72	0,00	0,00	0,00	1,36	131,81	226,23	5,73	41,11	621,45	92,96	0,00	0,00
Rokiškio r. sav.	542,32	0,00	6,46	0,00	0,00	0,00	0,00	60,72	0,00	3,66	0,00	348,08	34,39	0,00	0,00
Skuodo r. sav.	16,27	0,00	11,45	0,00	0,00	8,31	1,39	2,87	2,04	395,79	0,00	569,33	20,05	0,00	1,25
Sakių r. sav.	17,06	6,35	11,45	0,00	0,00	0,00	0,00	26,58	0,00	60,37	55,16	569,33	90,29	1,28	0,00
Sušalininkų r. sav.	108,85	19,98	8,48	0,00	0,00	0,00	0,44	66,59	0,00	119,21	164,40	0,00	8,00	0,00	0,04
Šilutės m. sav.	0,00	0,00	0,00	0,00	0,00	0,00	0,44	119,21	0,00	0,00	0,00	0,00	8,00	0,00	0,04
Šilutės r. sav.	447,01	14,70	147,14	0,00	0,00	0,00	0,00	68,76	195,89	0,00	372,74	90,44	63,01	0,00	0,00
Šilalės r. sav.	39,02	2,55	188,56	0,00	0,00	0,00	0,00	68,76	0,00	9,60	0,00	44,68	0,00	0,00	0,67
Šilutės r. sav.	262,04	4,27	115,74	0,00	0,00	4,93	0,00	97,85	0,00	106,07	0,00	326,86	155,08	0,00	0,05
Šilutės r. sav.	262,04	999,39	251,34	1671,20	0,00	0,00	0,00	42,57	3,38	9,51	6,04	48,73	0,00	0,00	0,00
Sirvintų r. sav.	101,29	16,48	204,52	0,00	0,00	3,11	0,54	16,46	0,00	67,19	12,13	159,03	33,66	0,00	0,00
Svenčionių r. sav.	130,49	17,47	176,16	0,00	0,00	0,00	0,00	37,57	0,00	0,00	164,40	112,28	8,00	0,00	0,00
Svenčionių r. sav.	0,00	0,00	1,27	0,00	0,00	0,00	0,44	66,59	0,00	119,21	164,40	0,00	8,00	0,00	0,04
Tauragės r. sav.	447,01	14,70	147,14	0,00	0,00	0,00	0,44	119,21	0,00	0,00	372,74	90,44	63,01	0,00	0,00
Telšių r. sav.	447,01	14,70	147,14	0,00	0,00	0,00	0,44	119,21	0,00	0,00	372,74	90,44	63,01	0,00	0,00
Trakų r. sav.	39,02	2,55	188,56	0,00	0,00	4,93	0,00	97,85	0,00	106,07	0,00	326,86	155,08	0,00	0,05
Ukmergės r. sav.	263,16	11,97	153,56	0,00	0,00	0,00	0,00	42,57	0,00	67,19	12,13	159,03	33,66	0,00	0,00
Utenos r. sav.	897,11	5,74	77,46	0,00	0,00	0,00	0,00	97,85	3,38	9,51	6,04	48,73	0,00	0,00	0,00
Varėnos r. sav.	280,39	9,53	37,11	0,00	0,00	0,00	0,00	172,41	0,00	7,90	3,08	438,03	2,59	0,00	0,00
Vilkaviškio r. sav.	54,80	4,48	2,52	0,00	0,00	10,92	0,00	60,50	0,00	306,28	0,00	340,87	7,65	0,00	0,00
Vilniaus m. sav.	0,00	0,00	1,19	0,00	0,00	0,46	0,00	6,00	14,44	3,60	3,08	0,00	7,18	0,00	0,00
Vilniaus r. sav.	913,81	38,58	198,33	0,00	0,00	0,00	0,00	29,50	9,68	14,45	0,00	33,50	47,94	0,00	3,64
Višagino sav.	0,00	0,00	0,00	0,00	0,00	0,00	0,00	0,00	0,00	0,00	0,00	0,00	0,00	0,00	0,00
Zarasų sav.	403,08	35,41	55,41	0,00	0,00	0,00	0,00	14,30	0,00	20,93	0,00	5,10	68,98	0,00	0,00
Iš viso Lietuvoje	11741,39	2063,14	5921,92	2669,77	114,99	63,42	5,30	4963,25	2108,75	6248,07	1047,52	10047,8	2000,42	4,51	23,29

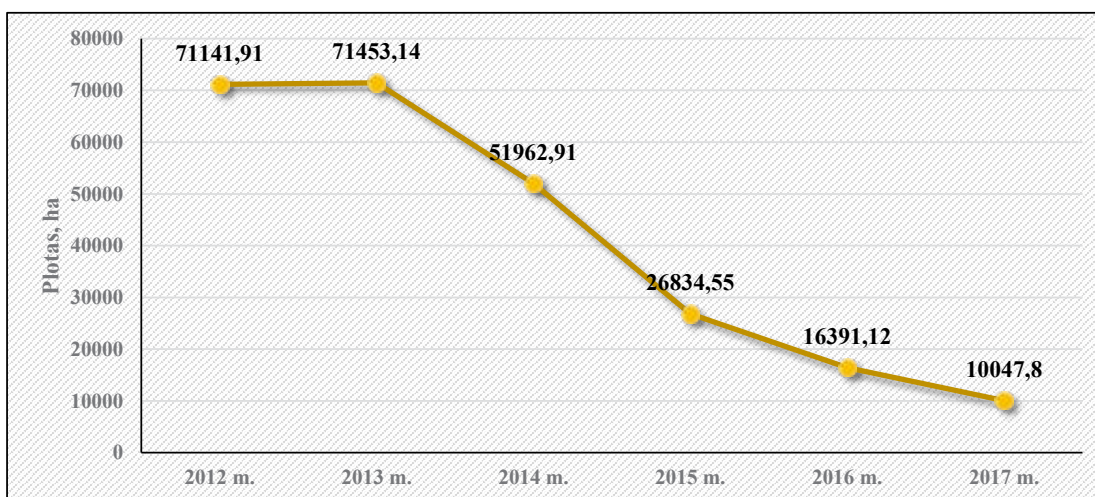


23 pav. Deklaruotas plotas pagal Lietuvos kaimo plėtros 2007–2013 m. ir 2014–2020 m. programos priemone „Agrarinė aplinkosauga ir klimatas / Agrarinė aplinkosaugos išmokos“ veiklas 2017 m.

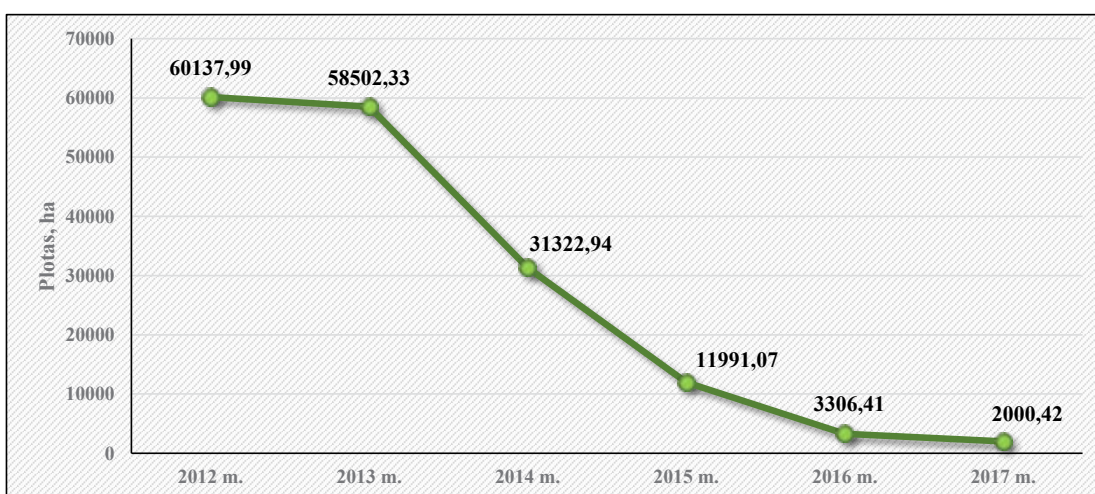
Deklaruoto ploto pokytis 2012–2017 m. pagal Lietuvos kaimo plėtros 2007–2013 m. ir 2014–2017 m. programos priemonės „Agrarinė aplinkosauga ir klimatas / Agrarinės aplinkosaugos išmokos“ veiklas



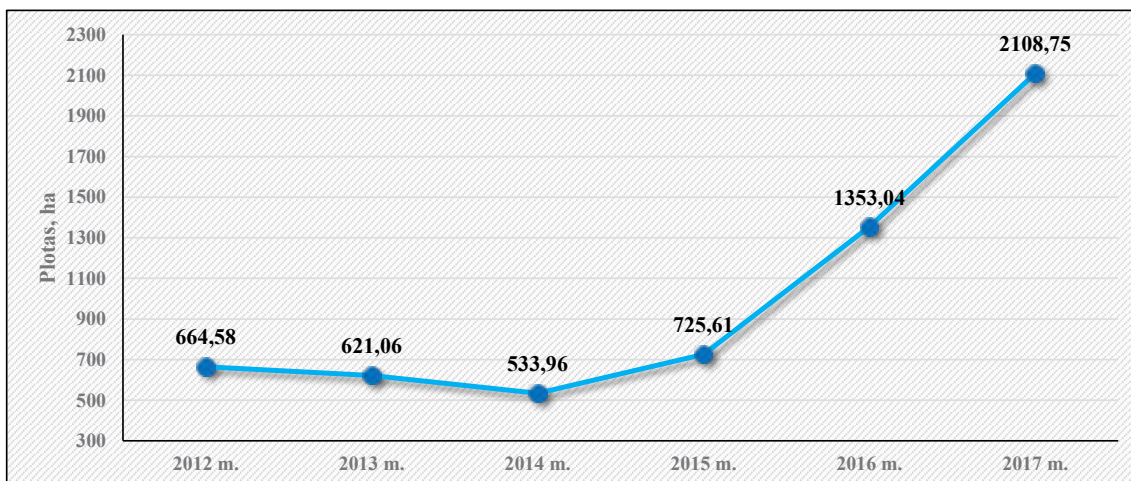
24 pav. Deklaruoto ploto pagal veiklą „Tausojanti aplinką vaisių ir daržovių auginimo sistema“ pokytis 2012–2017 m.



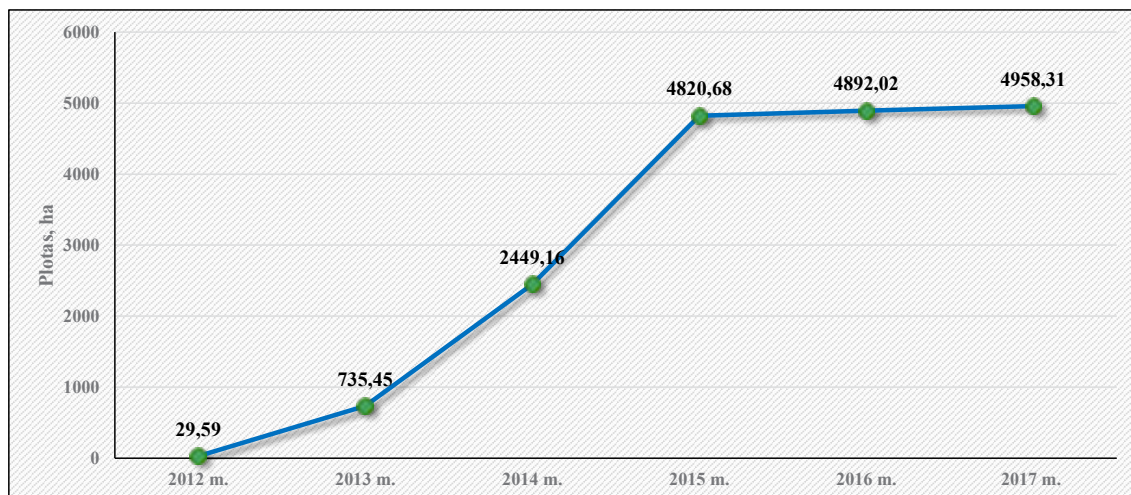
25 pav. Deklaruoto ploto pagal veiklą „Raizenų laukai per žiemą“ pokytis 2012–2017 m.



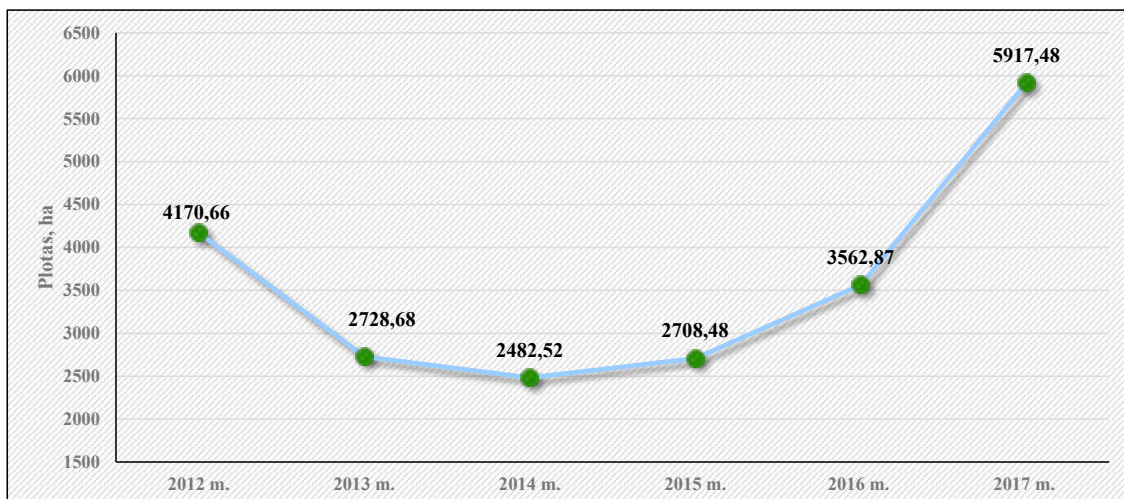
26 pav. Deklaruoto ploto pagal veiklą „Natūralių ir pusiau natūralių pievų tvarkymas“ pokytis 2012–2017 m.



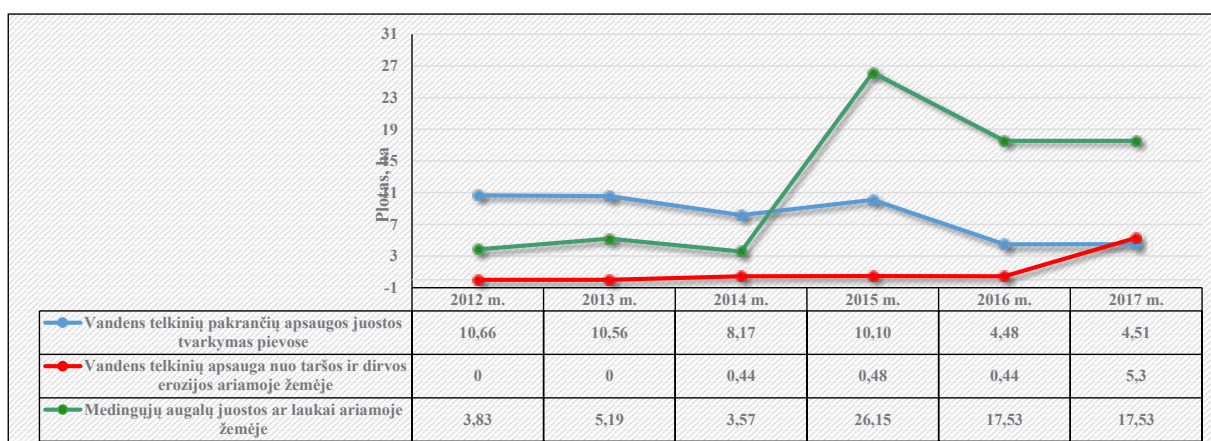
27 pav. Deklaruoto ploto pagal veiklą „Rizikos“ vandens telkinių būklės gerinimas” pokytis 2012–2017 m.



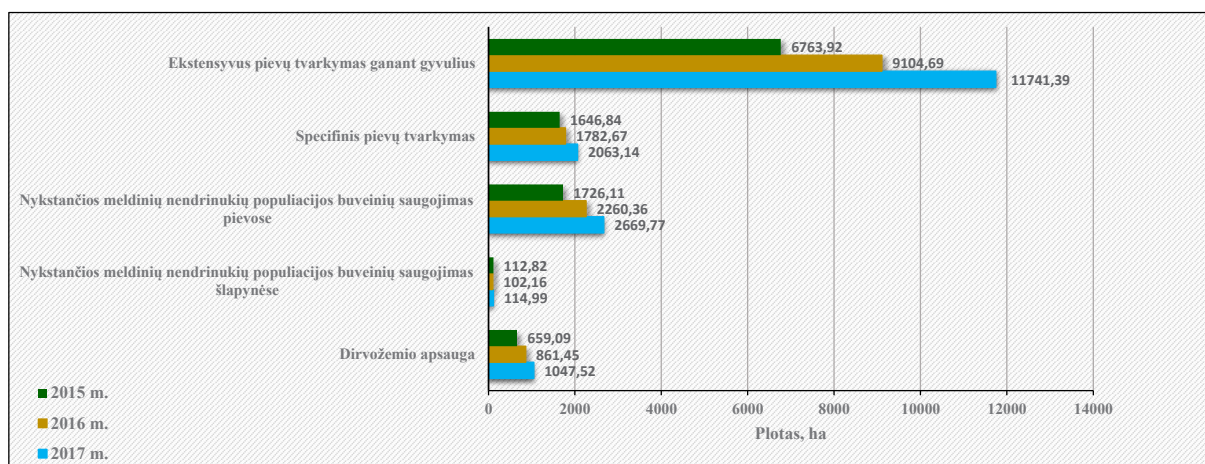
28 pav. Deklaruoto ploto pagal veiklą „Melioracijos griovių tvarkymas“ pokytis 2012–2017 m.



29 pav. Deklaruoto ploto pagal veiklą „Šlapynių tvarkymas“ pokytis 2012–2017 m.



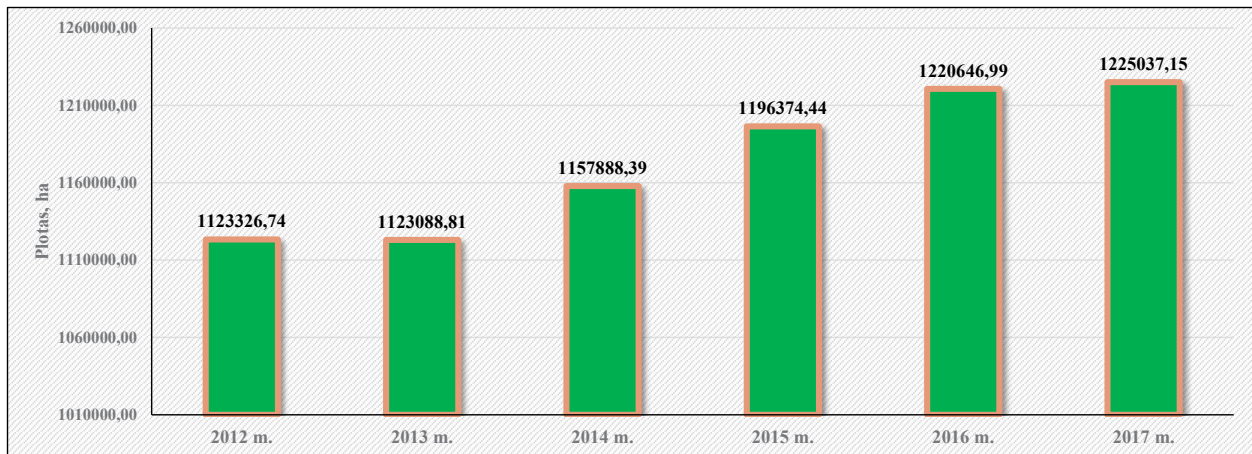
30 pav. Deklaruoto ploto pagal veiklas „Vandens telkinių pakrančių apsaugos juostos tvarkymas pievose“, „Vandens telkinių apsauga nuo taršos ir dirvos erozijos ariamoje žemėje“, „Medingųjų augalų juostos ar laukai ariamoje žemėje“ pokytis 2012–2017 m.



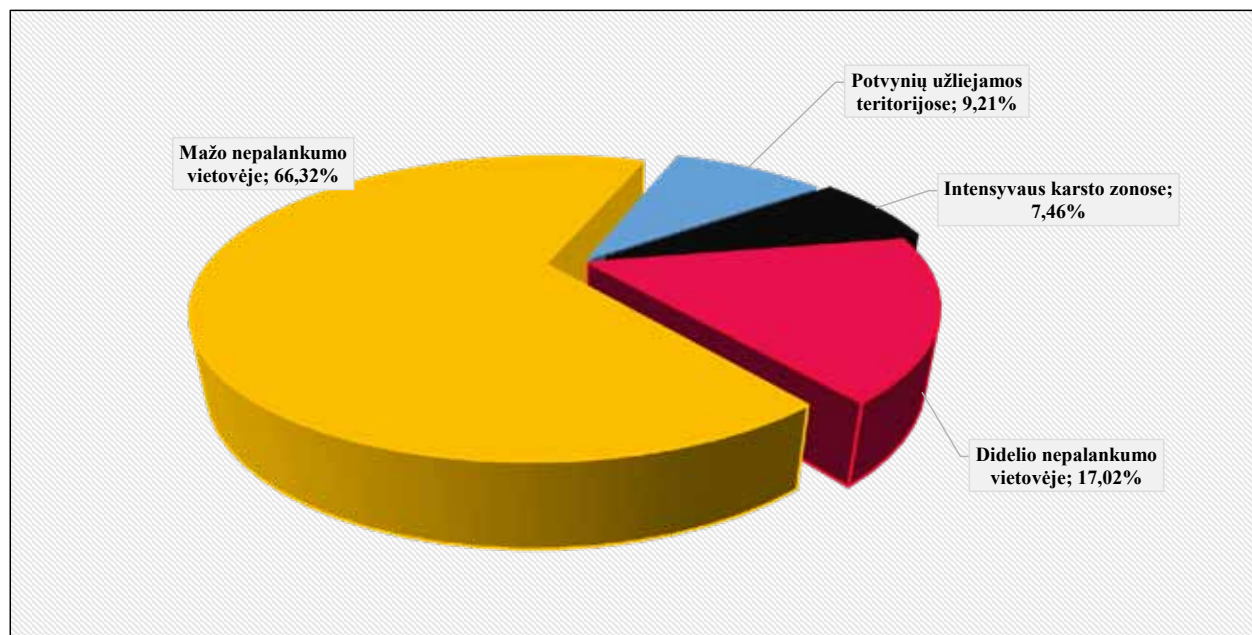
31 pav. Deklaruoto ploto pagal veiklas „Ekstensyvus pievų tvarkymas ganant gyvulius“, „Specifinis pievų tvarkymas“, „Nykstančios meldinių nendrinukių populiacijos buveinių saugojimas pievose“, „Nykstančios meldinių nendrinukių populiacijos buveinių saugojimas šlapynėse“, „Dirvožemio apsauga“ pokytis 2015–2017 m.

Deklaruotų plotų pagal Lietuvos kaimo plėtros 2007–2013 m. programos priemonę „Mažiau palankios ūkininkauti vietovės“ ir 2014–2020 m. programos priemonę „Išmokos už vietoves, kuriose esama gamtinių ar kitų specifinių kliūčių“ palyginimas

Savivaldybės pavadinimas	2016 m.				2017 m.			
	Didelio nepalan-kumo vietovės, ha	Mažo nepalan-kumo vietovės, ha	Potvynių užliejamos teritorijos, ha	Intensy-vaus karsto zonos, ha	Didelio nepalan-kumo vietovės, ha	Mažo nepalan-kumo vietovės, ha	Potvynių užliejamos teritorijos, ha	Intensy-vaus karsto zonos, ha
Akmenės r. sav.	3,87	5680,81	0,00	18,10	9,91	5718,76	0,00	18,10
Alytaus m. sav.	0,00	0,00	0,00	0,00	0,00	0,00	0,00	0,00
Alytaus r. sav.	686,53	8202,43	128,75	0,00	638,84	8398,71	127,58	0,00
Anykščių r. sav.	710,19	71152,91	2,10	3,75	667,53	71436,53	2,10	1,81
Birštono sav.	49,74	297,34	0,00	0,00	41,99	317,07	0,00	0,00
Biržų r. sav.	28,93	1599,30	0,00	42699,50	251,52	1163,08	0,00	42278,59
Druskininkų sav.	43,63	4191,93	3,34	0,00	51,74	4221,75	3,34	0,00
Elektrėnų sav.	344,76	12750,86	0,00	9,75	361,13	12878,75	0,00	9,75
Ignalinos r. sav.	43463,78	401,84	0,00	0,00	44440,18	413,63	0,00	0,00
Jonavos r. sav.	41,77	4159,08	20,30	0,00	6,81	3917,88	20,30	0,00
Joniškio r. sav.	0,00	744,57	0,00	0,00	1,76	757,61	0,00	0,00
Jurbarko r. sav.	0,81	856,83	198,42	0,00	0,92	976,21	202,76	0,00
Kaišiadorių r. sav.	63,46	20290,05	0,00	0,00	64,39	20360,28	0,00	0,00
Kalvarijos sav.	0,00	248,41	4,30	0,00	0,00	247,97	1,20	0,00
Kauno m. sav.	0,00	0,00	0,00	0,00	0,42	7,87	0,00	0,00
Kauno r. sav.	111,72	2054,53	7,19	0,00	118,73	2064,49	15,36	1,38
Kazlų Rūdos sav.	6,07	4314,65	0,00	0,00	6,12	4328,89	0,00	0,00
Kėdainių r. sav.	123,09	3374,90	0,00	0,00	125,18	2816,58	0,00	0,00
Kelmės r. sav.	4,16	46596,19	19,67	0,00	4,16	46434,69	21,30	0,00
Klaipėdos r. sav.	25,09	5525,58	6537,86	0,00	26,30	5676,35	6667,18	0,00
Kretingos r. sav.	33,24	2166,49	17,17	0,00	32,73	2025,90	12,57	47,47
Kupiškio r. sav.	135,81	15175,17	2,92	41,69	35,38	15303,82	2,85	49,53
Lazdijų r. sav.	345,63	40868,50	48,15	0,00	451,26	40951,06	47,40	0,00
Marijampolės sav.	7,20	1201,77	0,00	0,00	4,74	1151,86	0,00	0,00
Mažeikių r. sav.	0,00	8331,55	0,00	0,00	0,00	8298,66	0,92	0,00
Molėtų r. sav.	35986,47	681,85	0,00	0,00	36585,45	751,38	0,00	0,00
Pagėgių sav.	38,51	407,00	32026,74	0,00	36,74	373,43	31883,27	0,00
Pakruojo r. sav.	0,00	229,68	0,00	2,19	14,01	163,29	0,00	0,00
Panevėžio r. sav.	257,49	9993,39	4,20	507,17	302,04	10131,93	4,19	575,55
Pasvalio r. sav.	212,11	871,26	21,22	48307,11	181,30	679,95	0,00	48015,17
Plungės r. sav.	73,38	47466,02	174,38	3,52	73,58	47388,58	192,77	0,00
Prienų r. sav.	180,37	7504,79	0,00	0,00	235,73	7551,32	0,00	0,00
Radviliškio r. sav.	358,84	8466,39	2,39	14,44	72,04	8389,76	2,39	14,44
Raseinių r. sav.	4,60	8445,06	9,08	0,00	18,90	8519,00	14,91	0,00
Rietavo sav.	0,00	15944,62	7,16	0,00	0,00	15876,38	2,50	0,00
Rokiškio r. sav.	382,51	80955,30	0,00	0,00	405,75	81361,09	0,00	0,00
Skuodo r. sav.	0,00	8071,01	3,61	0,00	0,00	7881,76	20,04	0,00
Šakių r. sav.	130,74	2882,73	2,37	0,00	136,64	2844,13	2,37	0,00
Šalčininkų r. sav.	81,14	50684,31	0,00	0,00	77,88	50435,71	0,00	0,00
Šiaulių m. sav.	0,00	2,72	0,00	0,00	0,00	2,72	0,00	0,00
Šiaulių r. sav.	27,18	1241,16	0,00	4,52	9,49	1303,94	0,00	0,00
Šilalės r. sav.	19,04	57835,00	215,03	0,00	26,31	57673,26	229,20	0,00
Šilutės r. sav.	238,07	594,37	71599,45	0,00	377,51	980,73	71806,84	0,00
Širvintų r. sav.	556,87	33651,77	0,00	8,72	556,66	34087,26	0,00	8,72
Švenčionių r. sav.	30018,05	765,89	0,00	0,00	30137,05	1010,86	0,00	0,00
Tauragės r. sav.	0,00	27065,96	814,31	0,00	0,00	26743,92	743,55	0,00
Telšių r. sav.	52,24	61798,41	5,07	34,47	51,47	61503,04	32,24	42,92
Trakų r. sav.	21342,05	1037,25	34,11	0,00	21832,24	1064,80	20,28	0,00
Ukmergės r. sav.	639,06	62192,77	0,80	0,00	671,93	62448,70	0,80	2,95
Utenos r. sav.	1355,13	40132,47	0,00	0,00	1433,49	40939,66	0,00	0,00
Varėnos r. sav.	33826,09	2505,05	0,00	0,00	34186,40	2381,87	0,00	0,00
Vilkaviškio r. sav.	11,06	8952,35	0,00	0,00	11,16	8872,76	0,00	0,00
Vilniaus m. sav.	197,80	46,82	0,00	0,00	178,88	34,95	0,00	0,00
Vilniaus r. sav.	1168,06	10358,82	707,30	323,77	1400,58	10668,23	705,02	312,80
Visagino sav.	6,51	0,00	0,00	0,00	6,00	0,00	0,00	0,00
Zarasų r. sav.	31184,04	504,10	0,00	0,00	32109,23	469,24	0,49	0,00
Iš viso Lietuvoje	204576,89	811474,01	112617,39	91978,70	208470,20	812402,05	112785,72	91379,18



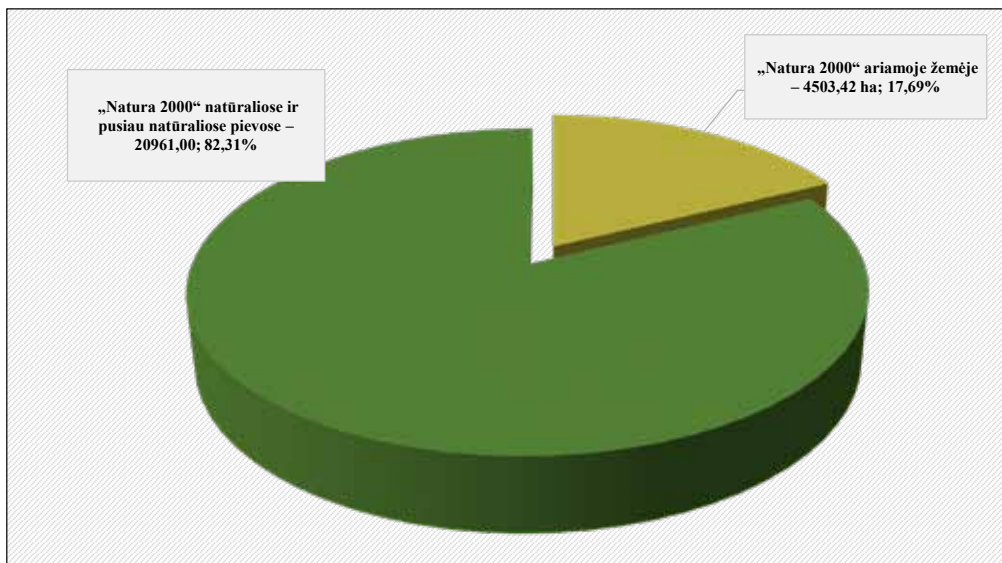
32 pav. Deklaruoto ploto pagal Lietuvos kaimo plėtros 2007–2013 m. programos priemonę „Mažiau palankios ūkininkauti vietovės“ ir 2014–2020 m. programos priemonę „Išmokos už vietoves, kuriose esama gamtinių ar kitų specifinių kliūčių“ pokytis 2012–2017 m.



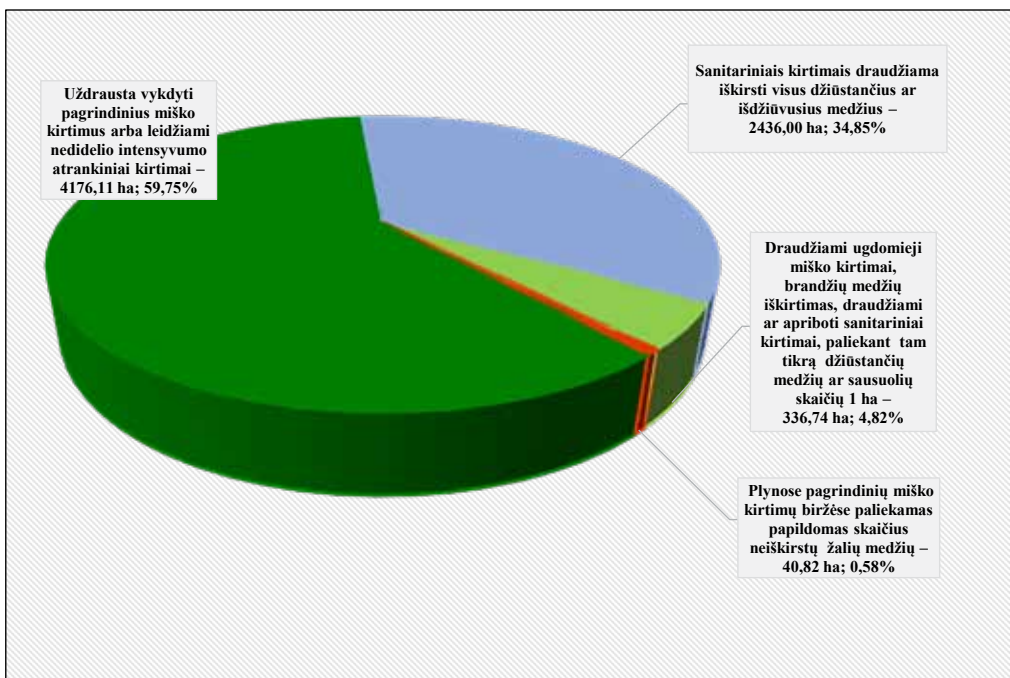
33 pav. Informacija apie deklaravimą pagal Lietuvos kaimo plėtros 2014–2020 m. programos priemonę „Išmokos už vietoves, kuriose esama gamtinių ar kitų specifinių kliūčių“ 2017 m.

Deklaruotų plotų pagal Lietuvos kaimo plėtros 2007–2013 m. programos priemonę „Natura 2000“ ir 2014–2020 m. programos priemonę „Su Natura 2000“ ir Vandens pagrindų direktyva susijusios išmokos“ palyginimas

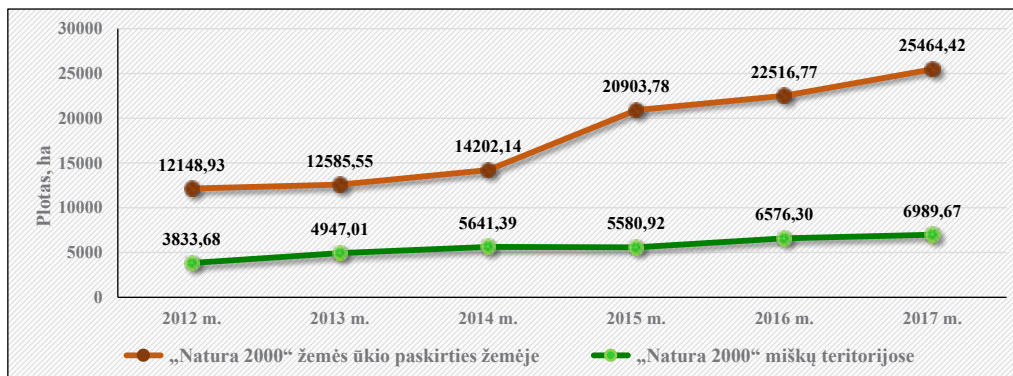
Savivaldybės pavadinimas	2016 m.		2017m.	
	„Natura 2000“ žemės ūkio paskirties žemėje, ha	„Natura 2000“ miškų teritorijose, ha	„Natura 2000“ žemės ūkio paskirties žemėje, ha	„Natura 2000“ miškų teritorijose, ha
Akmenės r. sav.	251,78	7,20	243,56	7,20
Alytaus m. sav.	0,00	0,00	0,00	0,00
Alytaus r. sav.	629,04	56,70	708,15	69,22
Anykščių r. sav.	1723,71	1526,34	2158,46	1655,89
Birštono sav.	12,48	0,00	16,10	0,00
Biržų r. sav.	175,97	22,30	197,87	19,64
Druskininkų sav.	0,00	35,15	2,79	35,39
Elektrėnų sav.	0,00	0,00	0,00	0,00
Ignalinos r. sav.	2018,40	239,83	2272,24	283,18
Jonavos r. sav.	0,00	6,15	3,16	6,15
Joniškio r. sav.	0,00	13,06	0,00	9,90
Jurbarko r. sav.	94,24	7,34	87,37	9,32
Kaišiadorių r. sav.	30,32	2,60	45,06	4,17
Kalvarijos sav.	400,44	0,00	497,83	0,00
Kauno m. sav.	0,00	3,48	2,77	0,00
Kauno r. sav.	55,40	146,24	62,85	149,14
Kazlų Rūdos sav.	14,34	0,00	14,46	0,00
Kėdainių r. sav.	5,96	5,11	13,33	8,07
Kelmės r. sav.	2,95	278,14	2,43	239,38
Klaipėdos r. sav.	294,03	130,84	268,75	143,46
Kretingos r. sav.	847,34	32,49	921,30	24,89
Kupiškio r. sav.	65,99	130,06	65,53	90,25
Lazdijų r. sav.	724,22	70,48	721,75	63,53
Marijampolės sav.	578,41	8,10	554,50	11,60
Mažeikių r. sav.	48,50	80,58	45,54	82,58
Molėtų r. sav.	376,20	286,90	368,96	330,26
Pagėgių sav.	861,97	3,40	1328,50	3,40
Pakruojo r. sav.	59,43	0,00	58,94	0,00
Panevėžio r. sav.	115,35	77,55	93,84	90,71
Pasvalio r. sav.	5,91	0,00	3,94	0,00
Plungės r. sav.	1037,76	323,28	1104,91	332,98
Prienų r. sav.	23,50	38,76	36,67	40,91
Radviliškio r. sav.	6,62	84,48	6,27	48,35
Raseinių r. sav.	165,86	51,51	191,58	51,54
Rietavo sav.	2,17	26,24	7,26	25,75
Rokiškio r. sav.	841,77	12,63	937,93	11,93
Skuodo r. sav.	249,58	38,91	220,94	38,91
Šakių r. sav.	179,10	104,39	219,07	92,49
Šalčininkų r. sav.	8,00	31,38	7,86	16,51
Šiaulių m. sav.	0,00	2,93	0,00	2,93
Šiaulių r. sav.	17,34	22,51	50,41	26,56
Šilalės r. sav.	134,81	2,58	173,37	5,28
Šilutės r. sav.	5320,99	31,13	5992,96	36,05
Širvintų r. sav.	0,00	29,45	5,90	50,94
Švenčionių r. sav.	553,84	117,16	633,04	126,46
Tauragės r. sav.	404,24	5,64	398,13	5,64
Telšių r. sav.	272,76	302,61	358,34	312,07
Trakų r. sav.	42,66	16,25	145,11	19,93
Ukmergės r. sav.	1518,18	249,11	1736,08	250,89
Utenos r. sav.	28,78	485,25	22,44	578,84
Varėnos r. sav.	68,73	1039,84	84,58	1103,67
Vilkaviškio r. sav.	0,00	61,22	47,92	64,84
Vilniaus m. sav.	1,07	5,19	2,58	9,38
Vilniaus r. sav.	416,31	14,36	402,90	47,55
Visagino sav.	0,00	0,00	0,00	0,00
Zarasų r. sav.	1830,32	309,45	1918,19	351,94
Iš viso Lietuvoje	22516,77	6576,30	25464,42	6989,67



34 pav. Informacija apie deklaravimą pagal priemonę „Su Natura 2000“ ir Vandens pagrindų direktyva susijusios išmokos žemės ūkio paskirties žemėje 2017 m.



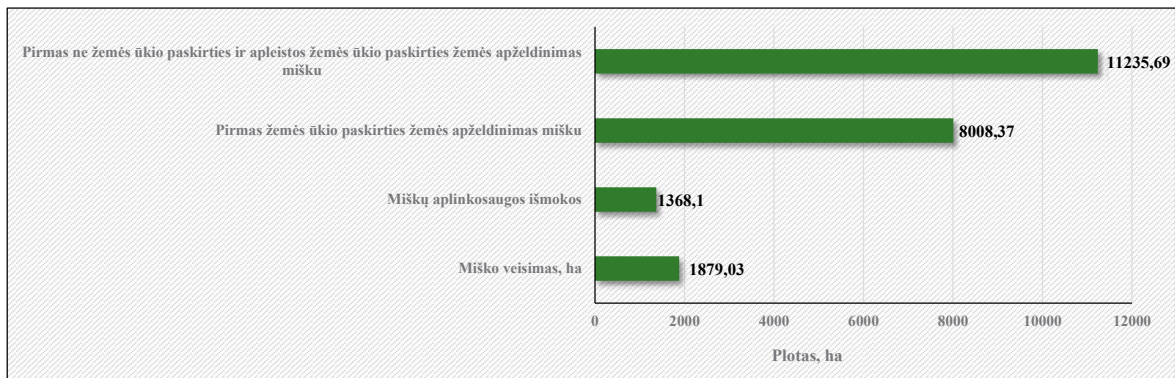
35 pav. Informacija apie deklaravimą pagal priemonę „Su Natura 2000“ ir Vandens pagrindų direktyva susijusios išmokos miškų teritorijoje 2017 m.



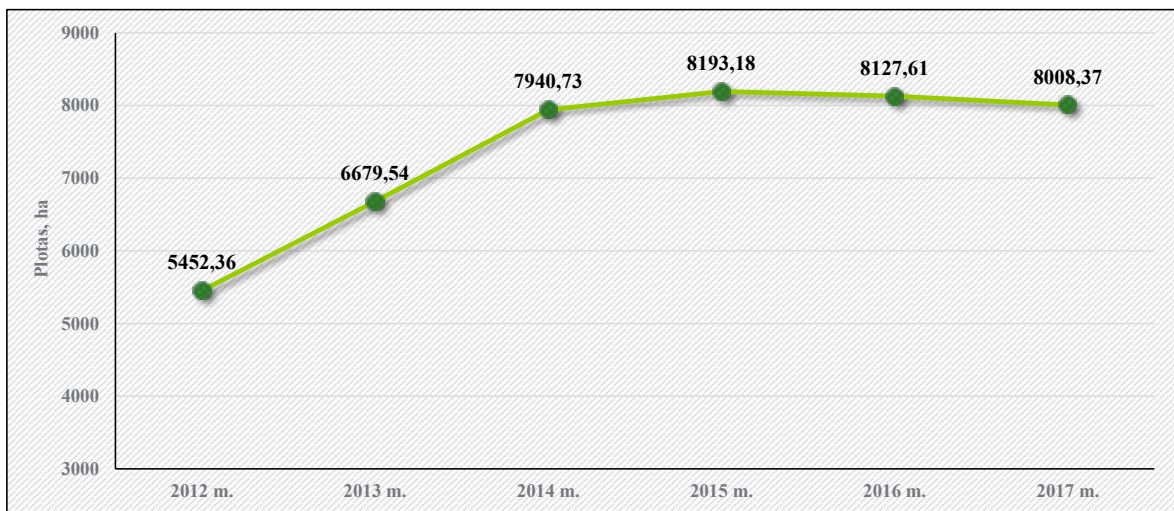
36 pav. Deklaruoto ploto pagal Lietuvos kaimo plėtros 2007–2013 m. programos priemonę „Natura 2000“ ir 2014–2020 m. programos priemonę „Su Natura 2000“ ir Vandens pagrindų direktyva susijusios išmokos pokytis 2012–2017 m.

Pateiktų paraiškų pagal Lietuvos kaimo plėtros programos priemonių, „Pirmas žemės ūkio paskirties žemės“, „Pirmas ne žemės ūkio paskirties bei apleistos žemės apželdinimas mišku“, „Miškų aplinkosaugos išmokos“ ir „Investicijos į miško plotų plėtrą ir miškų gyvybingumo gerinimą“ veiklos srities „Miško veisimas“ palyginimas

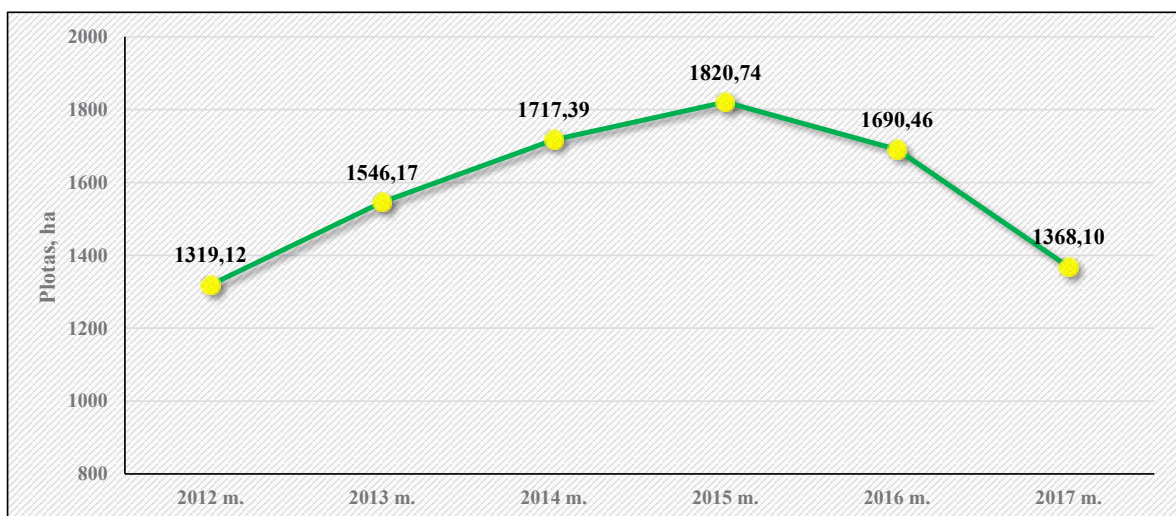
Savivaldybės pavadinimas	2016 m.				2017 m.			
	Pirmas žemės ūkio paskirties žemės apželdinimas mišku, ha	Pirmas ne žemės ūkio paskirties ir apleistos žemės ūkio paskirties žemės apželdinimas mišku, ha	Miškų aplinkosaugos išmokos, ha	Miško veisimas, ha	Pirmas žemės ūkio paskirties žemės apželdinimas mišku, ha	Pirmas ne žemės ūkio paskirties ir apleistos žemės ūkio paskirties žemės apželdinimas mišku, ha	Miškų aplinkosaugos išmokos, ha	Miško veisimas, ha
Akmenės r. sav.	23,52	8,43	46,76	0,00	14,47	8,43	31,36	3,62
Alytaus m. sav.	0,00	0,00	0,00	0,00	0,00	0,00	0,00	0,00
Alytaus r. sav.	256,12	825,51	32,31	19,16	258,75	781,57	24,44	59,58
Ankščių r. sav.	582,90	1113,80	34,34	6,30	600,53	1021,36	28,44	41,27
Birštono sav.	1,96	0,27	0,00	0,00	1,96	0,27	0,00	0,00
Biržų r. sav.	74,81	35,28	38,53	0,00	69,25	31,92	37,62	0,00
Druskininkų sav.	8,52	6,51	15,67	0,00	8,52	0,00	15,67	10,65
Elektrėnų sav.	26,12	313,15	1,43	43,34	26,12	305,36	1,43	49,64
Ignalinos r. sav.	191,13	419,36	6,59	23,10	188,73	375,59	6,34	39,86
Jonavos r. sav.	107,96	89,51	4,90	13,99	98,81	72,63	26,63	13,63
Joniškio r. sav.	5,24	0,00	0,00	0,00	5,24	0,00	6,30	15,77
Jurbarko r. sav.	3,46	19,25	16,46	4,90	3,46	13,88	16,46	6,65
Kaišiadorių r. sav.	139,04	161,67	12,88	2,33	138,44	159,45	9,44	18,79
Kalvarijos sav.	38,72	43,31	0,00	13,69	31,44	28,61	0,00	13,81
Kauno m. sav.	0,00	40,92	0,00	0,00	0,00	15,31	0,00	0,00
Kauno r. sav.	82,04	151,06	18,00	33,59	85,99	111,76	20,30	38,24
Kazlų Rūdos sav.	26,14	53,21	6,20	10,36	26,14	53,21	6,20	33,02
Kėdainių r. sav.	45,94	31,25	35,96	0,00	45,92	28,39	14,63	1,84
Kelmės r. sav.	1551,33	681,63	63,99	85,54	1512,64	595,83	76,66	150,89
Klaipėdos r. sav.	119,16	79,32	118,44	39,56	125,73	72,21	103,71	61,62
Kretingos r. sav.	24,39	8,15	87,61	0,00	24,38	8,15	66,31	0,00
Kupiškio r. sav.	45,90	77,43	20,77	8,28	52,93	70,04	20,37	8,23
Lazdijų r. sav.	184,89	180,43	6,17	53,52	176,02	177,30	3,90	61,27
Marijampolės sav.	5,56	12,61	0,00	0,00	6,67	12,55	0,00	3,50
Mažeikių r. sav.	62,84	38,09	58,86	0,00	63,34	35,79	45,06	4,98
Molėtų r. sav.	168,94	880,85	34,38	1,54	202,62	930,23	19,41	39,02
Pagėgių sav.	122,70	13,20	4,16	28,04	122,71	13,20	2,95	42,42
Pakruojo r. sav.	12,70	31,88	7,15	0,00	12,70	31,88	0,00	7,36
Panevėžio r. sav.	127,52	246,79	20,68	11,98	132,15	219,97	8,95	11,79
Pasvalio r. sav.	5,69	36,48	2,38	0,00	5,65	36,48	2,38	5,55
Plungės r. sav.	169,20	87,85	201,22	8,30	167,57	87,85	181,64	73,51
Prienų r. sav.	54,69	45,91	0,00	12,08	54,42	39,43	0,00	14,79
Radviliškio r. sav.	76,89	58,14	11,11	27,14	76,89	59,93	8,21	72,57
Raseinių r. sav.	161,18	136,13	93,93	13,59	159,15	111,74	35,86	47,62
Rietavo sav.	16,63	31,58	41,63	0,72	16,63	21,61	38,63	9,03
Rokiškio r. sav.	294,17	355,80	24,71	32,46	233,05	225,66	19,68	161,90
Skuodo r. sav.	18,69	22,41	15,78	0,06	18,69	18,79	15,78	2,08
Šakių r. sav.	24,88	11,58	53,53	4,75	24,92	7,06	43,33	10,17
Šalčininkų r. sav.	226,12	219,18	1,04	5,66	219,33	223,15	1,04	28,16
Šiaulių m. sav.	0,00	1,00	7,84	0,00	0,00	0,00	7,84	0,00
Šiaulių r. sav.	118,34	115,31	29,60	12,10	120,39	67,11	23,40	29,78
Šilalės r. sav.	54,44	21,95	16,10	0,00	54,45	21,95	16,10	0,00
Šilutės r. sav.	600,00	217,66	0,00	1,40	608,78	221,93	0,00	1,92
Širvintų r. sav.	114,67	359,30	48,11	9,38	114,67	359,30	26,62	10,82
Švenčionių r. sav.	573,93	1554,48	72,07	100,05	573,90	1506,04	63,67	173,22
Tauragės r. sav.	105,77	110,70	22,37	7,92	101,84	107,18	22,37	7,92
Telšių r. sav.	356,08	238,30	71,80	20,76	355,53	252,82	66,83	45,00
Trakų r. sav.	86,19	627,66	3,41	11,91	82,76	618,73	3,41	46,73
Ukmergės r. sav.	154,51	234,31	59,31	17,86	148,37	166,96	40,78	62,64
Utenos r. sav.	167,68	463,62	25,65	8,50	169,21	439,61	13,84	24,46
Varėnos r. sav.	135,63	223,89	15,00	91,00	143,83	217,90	15,00	111,26
Vilkaviškio r. sav.	64,29	11,12	6,76	7,14	64,29	11,12	6,76	14,25
Vilniaus m. sav.	4,89	83,02	0,00	0,00	4,89	83,01	0,00	0,00
Vilniaus r. sav.	154,64	776,74	72,03	30,93	100,08	682,95	22,70	67,90
Visagino sav.	0,00	0,00	0,00	0,00	0,00	0,00	0,00	0,00
Zarasų r. sav.	348,86	501,20	102,84	48,46	353,42	472,49	99,65	120,30
Iš viso Lietuvoje	8127,61	12108,19	1690,46	871,39	8008,37	11235,69	1368,10	1879,03



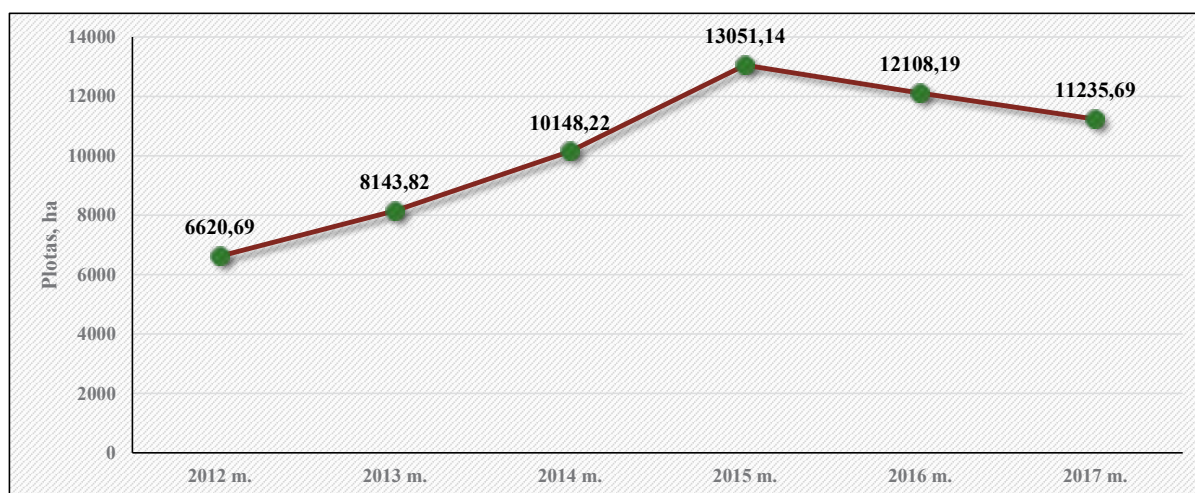
37 pav. Pateiktų paraiškų, pagal Lietuvos kaimo plėtros programos priemonių „Pirmas žemės ūkio paskirties žemės apželdinimas mišku“, „Pirmas ne žemės ūkio paskirties bei apleistos žemės apželdinimas mišku“, „Miškų aplinkosaugos išmokos“ palyginimas pagal grupes 2017 m.



38 pav. Deklaruoto ploto, dalyvaujančio programos priemonėje „Pirmas žemės ūkio paskirties žemės apželdinimas mišku“ pokytis 2012–2017 m.



39 pav. Deklaruoto ploto, dalyvaujančio programos priemonėje „Miškų aplinkosaugos išmokos“ pokytis 2012–2017 m.



40 pav. Deklaruoto ploto, dalyvaujančio programos priemonėje „Pirmas ne žemės ūkio paskirties ir apleistos žemės ūkio paskirties žemės apželdinimas mišku“ pokytis 2012–2017 m.

IX. Informacija apie auginamų augalų veisles



Informacija apie paraiškas, kuriose nurodytos augalų veislės*

Savivaldybės pavadinimas	Plotas, ha	Paraiškų skaičius, vnt.
Akmenės r. sav.	30793,30	194
Alytaus m. sav.	0,00	0
Alytaus r. sav.	16813,92	186
Anykščių r. sav.	33372,46	311
Birštono sav.	2440,90	22
Biržų r. sav.	50765,51	509
Druskininkų sav.	647,67	12
Elektrėnų sav.	6378,82	57
Ignalinos r. sav.	13668,99	132
Jonavos r. sav.	22998,75	161
Joniškio r. sav.	70084,51	454
Jurbarko r. sav.	30350,89	262
Kaišiadorių r. sav.	23170,89	248
Kalvarijos sav.	8363,78	111
Kauno m. sav.	4,57	1
Kauno r. sav.	41903,14	261
Kazlų Rūdos sav.	4578,49	59
Kėdainių r. sav.	79056,91	528
Kelmės r. sav.	27957,30	270
Klaipėdos r. sav.	20691,01	187
Kretingos r. sav.	27769,09	214
Kupiškio r. sav.	30134,18	267
Lazdijų r. sav.	6540,21	98
Marijampolės sav.	25479,18	220
Mažeikių r. sav.	34875,48	306
Molėtų r. sav.	3154,65	75
Pagėgių sav.	6235,23	73
Pakruojo r. sav.	66019,02	364
Panevėžio r. sav.	78920,44	498
Pasvalio r. sav.	63956,20	423
Plungės r. sav.	8692,91	122
Prienų r. sav.	17673,57	214
Radviliškio r. sav.	64342,62	537
Raseinių r. sav.	47993,99	393
Rietavo sav.	2341,64	34
Rokiškio r. sav.	32894,80	373
Skuodo r. sav.	12094,50	143
Šakių r. sav.	64896,83	446
Šalčininkų r. sav.	25065,77	297
Šiaulių m. sav.	0,00	0
Šiaulių r. sav.	64771,61	348
Šilalės r. sav.	3691,23	95
Šilutės r. sav.	8879,40	156
Širvintų r. sav.	14339,66	160
Švenčionių r. sav.	14217,54	133
Tauragės r. sav.	9387,11	127
Telšių r. sav.	14289,31	225
Trakų r. sav.	7594,73	126
Ukmergės r. sav.	32891,07	308
Utenos r. sav.	4108,78	82
Varėnos r. sav.	15041,32	180
Vilkaviškio r. sav.	47791,32	531
Vilniaus m. sav.	14,12	3
Vilniaus r. sav.	11203,66	127
Visagino sav.	0,00	0
Zarasų r. sav.	1590,92	42
Iš viso Lietuvoje	1352933,90	11705

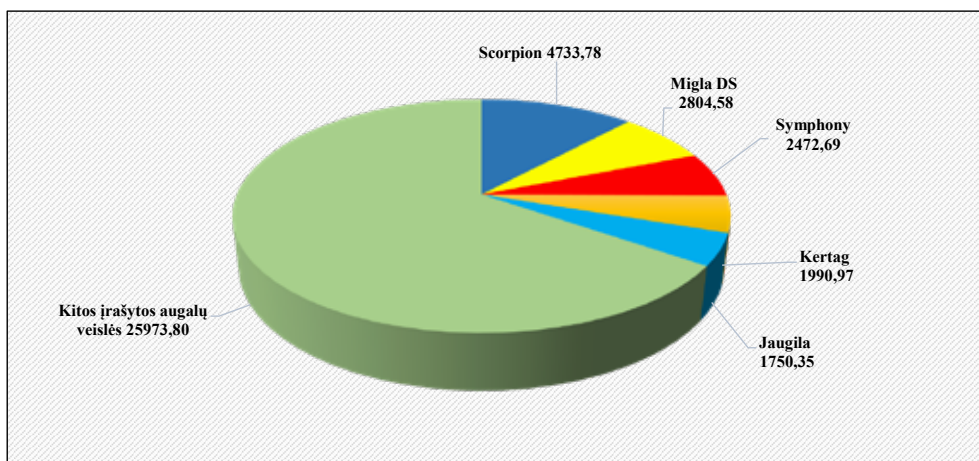
* – įtraukti grūdinių, ankštinių, linų pasėliai, kurių plotų suma didesnė arba lygi 30 ha; bulvių plotų suma didesnė arba lygi 10 ha.

Informacija apie paraiškose nurodytų veislių sertifikavimą**

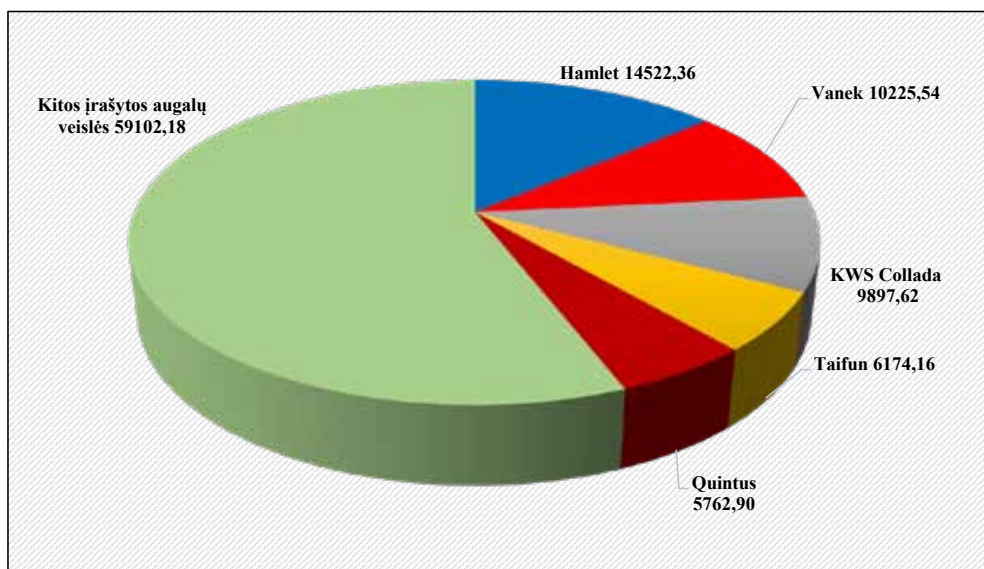
Savivaldybės pavadinimas	Sertifikuota veislė		Nesertifikuota veislė	
	Plotas, ha	Laukų skaičius, vnt.	Plotas, ha	Laukų skaičius, vnt.
Akmenės r. sav.	10534,15	123	20259,15	175
Alytaus m. sav.	0,00	0	0,00	0
Alytaus r. sav.	4057,64	70	12756,28	176
Anykščių r. sav.	8956,98	131	24415,48	284
Birštono sav.	1065,53	12	1375,37	22
Biržų r. sav.	14719,30	247	36046,21	467
Druskininkų sav.	58,27	3	589,40	11
Elektrėnų sav.	2048,07	23	4330,75	49
Ignalinos r. sav.	4140,57	59	9528,42	120
Jonavos r. sav.	7764,36	100	15234,39	153
Joniškio r. sav.	25859,24	362	44225,27	410
Jurbarko r. sav.	6690,64	126	23660,25	250
Kaišiadorių r. sav.	8141,22	126	15029,67	230
Kalvarijos sav.	1755,83	52	6607,95	102
Kauno m. sav.	0,00	0	4,57	1
Kauno r. sav.	12138,80	153	29764,34	243
Kazlų Rūdos sav.	1060,61	33	3517,88	55
Kėdainių r. sav.	31604,82	354	47452,09	487
Kelmės r. sav.	5224,74	111	22732,56	247
Klaipėdos r. sav.	5543,25	82	15147,76	176
Kretingos r. sav.	7138,10	114	20630,99	196
Kupiškio r. sav.	9493,09	138	20641,09	255
Lazdijų r. sav.	984,23	33	5555,98	90
Marijampolės sav.	8971,60	109	16507,58	202
Mažeikių r. sav.	9641,59	132	25233,89	290
Molėtų r. sav.	951,34	32	2203,31	59
Pagėgių sav.	1855,23	47	4380,00	60
Pakruojo r. sav.	22020,81	216	43998,21	350
Panevėžio r. sav.	31085,04	300	47835,40	454
Pasvalio r. sav.	12821,47	218	51134,73	397
Plungės r. sav.	3748,58	69	4944,33	97
Prienų r. sav.	4646,51	98	13027,06	198
Radviliškio r. sav.	24745,04	285	39597,58	512
Raseinių r. sav.	12810,49	205	35183,50	368
Rietavo sav.	522,03	17	1819,61	27
Rokiškio r. sav.	4487,76	143	28407,04	346
Skuodo r. sav.	2427,22	53	9667,28	133
Šakių r. sav.	20802,58	300	44094,25	420
Šalčininkų r. sav.	2452,72	62	22613,05	283
Šiaulių m. sav.	0,00	0	0,00	0
Šiaulių r. sav.	33735,40	230	31036,21	328
Šilalės r. sav.	907,46	53	2783,77	64
Šilutės r. sav.	1125,92	48	7753,48	140
Širvintų r. sav.	2020,58	64	12319,08	157
Švenčionių r. sav.	7076,58	88	7140,96	104
Tauragės r. sav.	2866,65	60	6520,46	105
Telšių r. sav.	4634,25	123	9655,06	187
Trakų r. sav.	1587,30	58	6007,43	105
Ukmergės r. sav.	6548,38	149	26342,69	276
Utenos r. sav.	1431,41	34	2677,37	70
Varėnos r. sav.	855,43	42	14185,89	175
Vilkaviškio r. sav.	15750,18	390	32041,14	480
Vilniaus m. sav.	5,13	1	8,99	3
Vilniaus r. sav.	2622,17	54	8581,49	113
Visagino sav.	0,00	0	0,00	0
Zarasų r. sav.	651,28	23	939,64	30
Iš viso Lietuvoje	414787,57	6155	938146,33	10732

** – įtraukti grūdinių, ankštinių, linų pasėliai, kurių plotų suma didesnė arba lygi 30 ha; bulvių plotų suma didesnė arba lygi 10 ha.

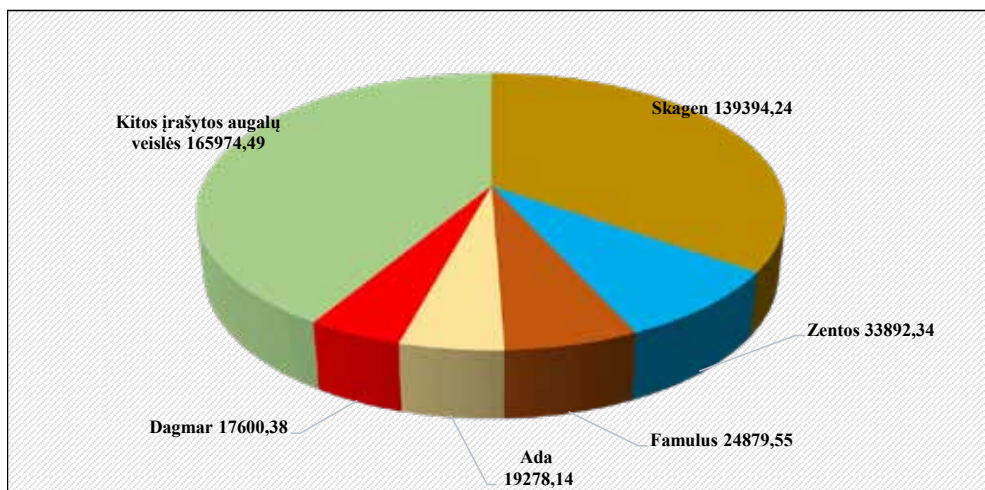
Informacija apie paraiškose nurodytas augalų veisles



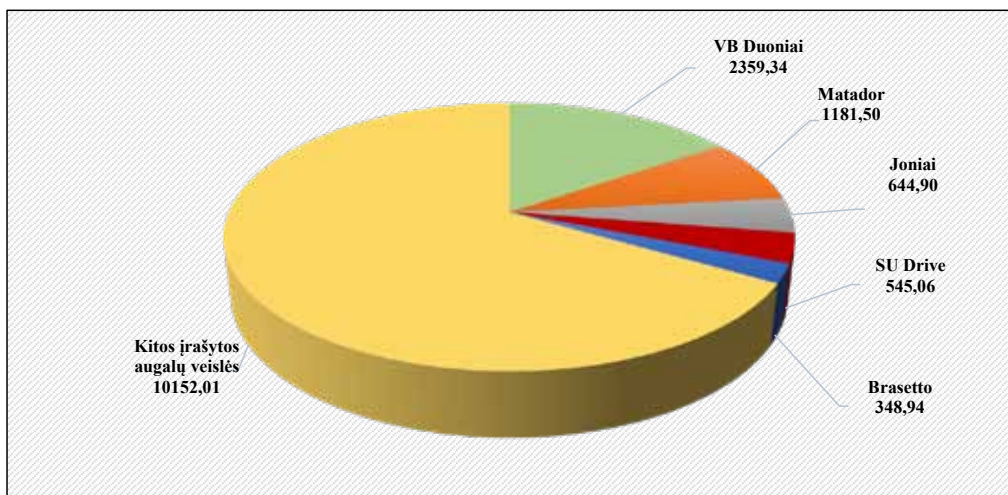
41 pav. Paraiškose nurodytos avižų veislės, ha



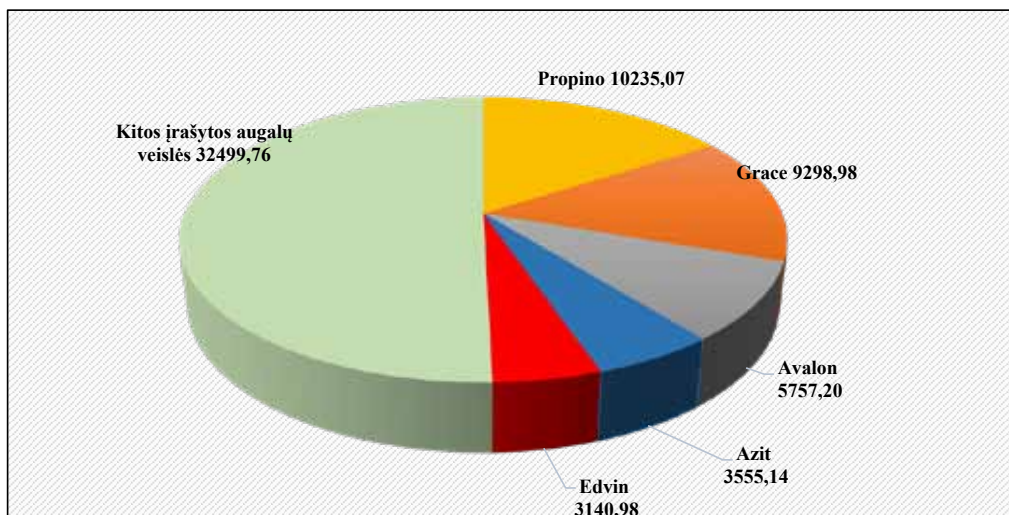
42 pav. Paraiškose nurodytos vasarinių kviečių veislės, ha



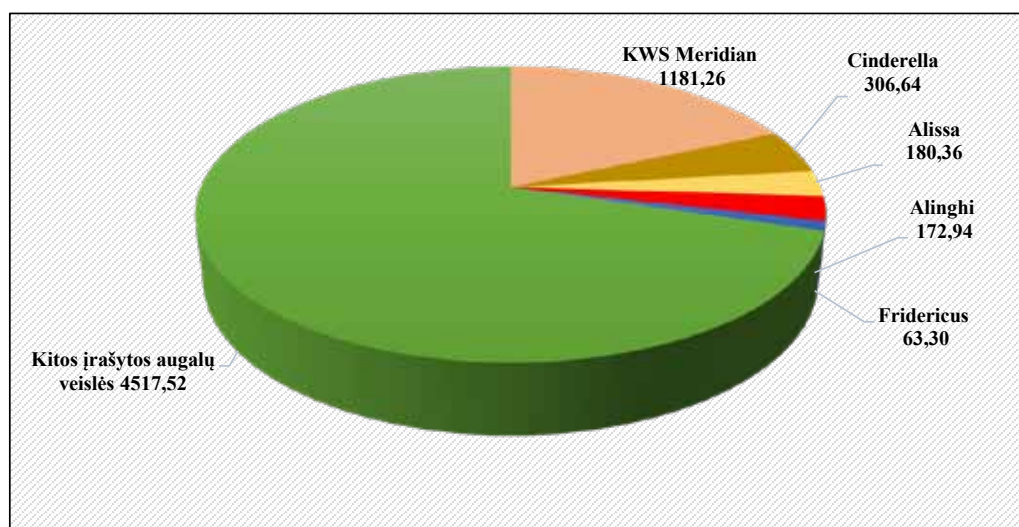
43 pav. Paraiškose nurodytos žieminių kviečių veislės, ha



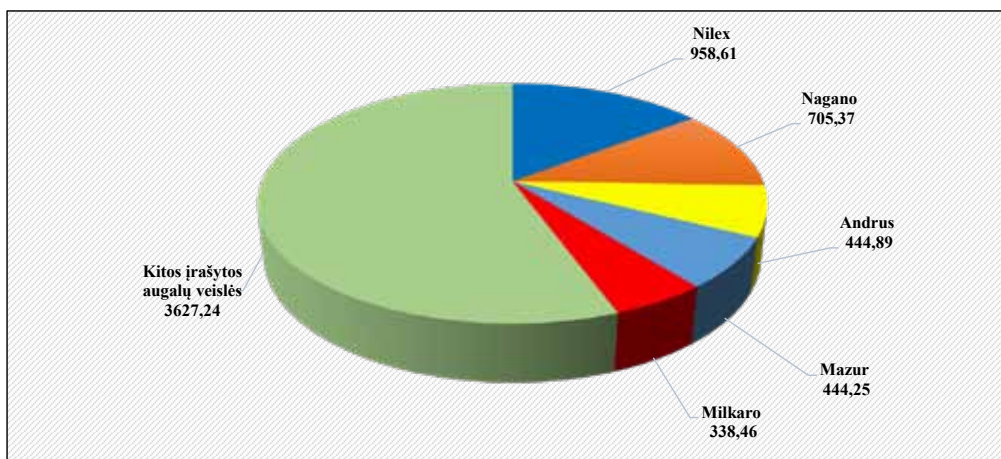
44 pav. Paraiškose nurodytos žieminių rugių veislės, ha



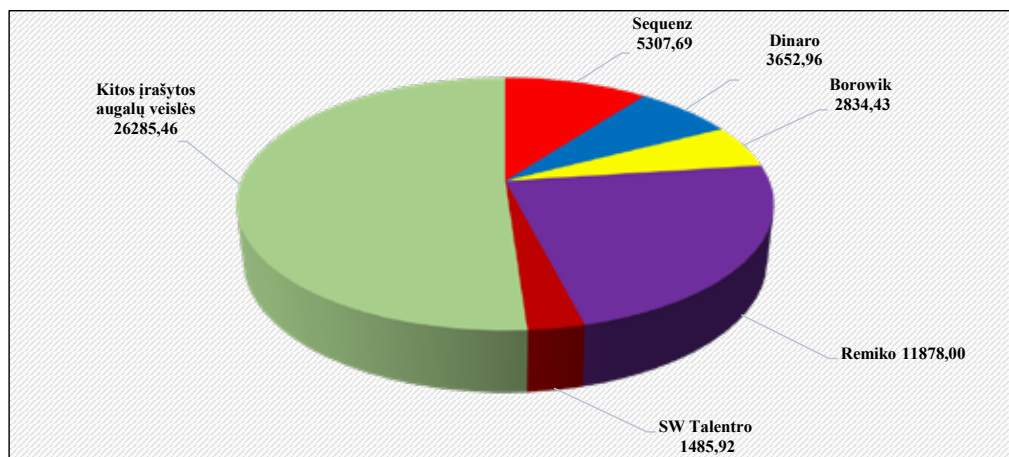
45 pav. Paraiškose nurodytos vasarinių miežių veislės, ha



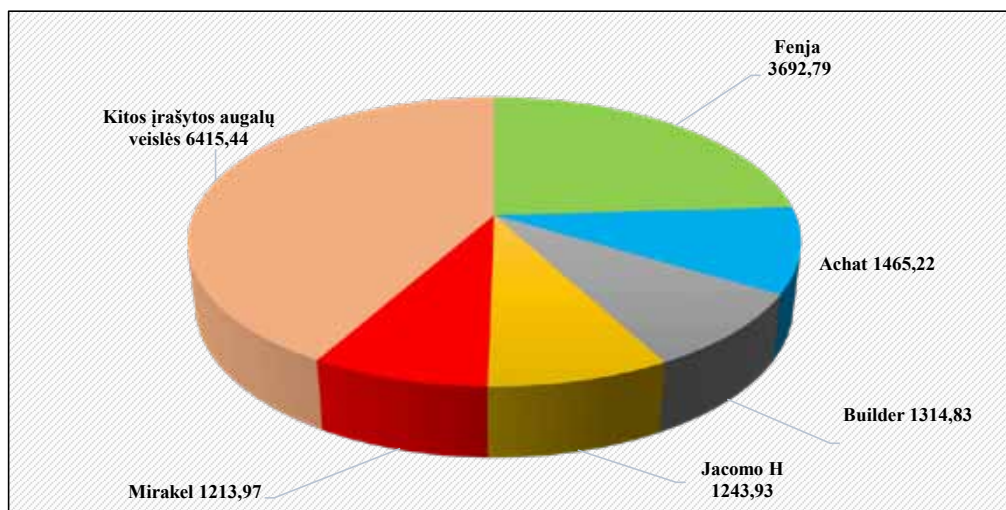
46 pav. Paraiškose nurodytos žieminių miežių veislės, ha



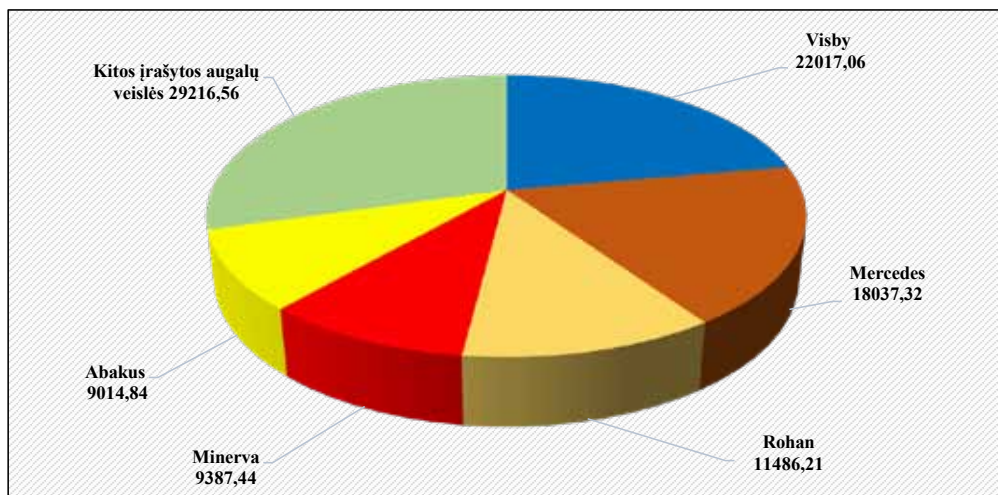
47 pav. Paraiškose nurodytos vasarinių kvietrugių veislės, ha



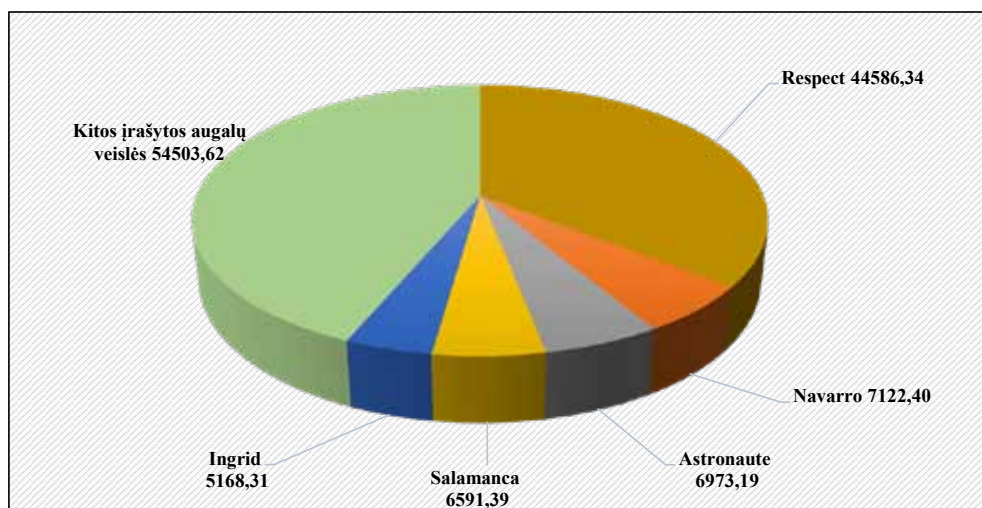
48 pav. Paraiškose nurodytos žieminių kvietrugių veislės, ha



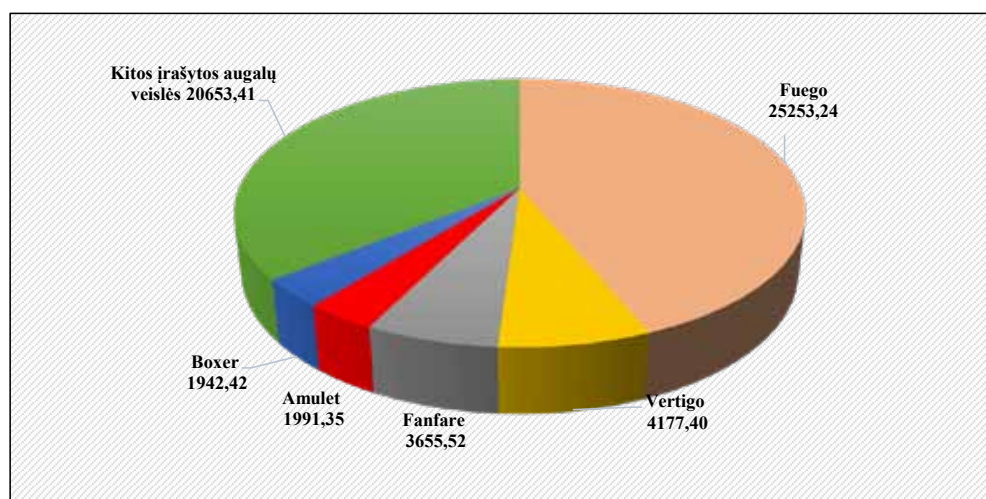
49 pav. Paraiškose nurodytos vasarinių rapsų veislės, ha



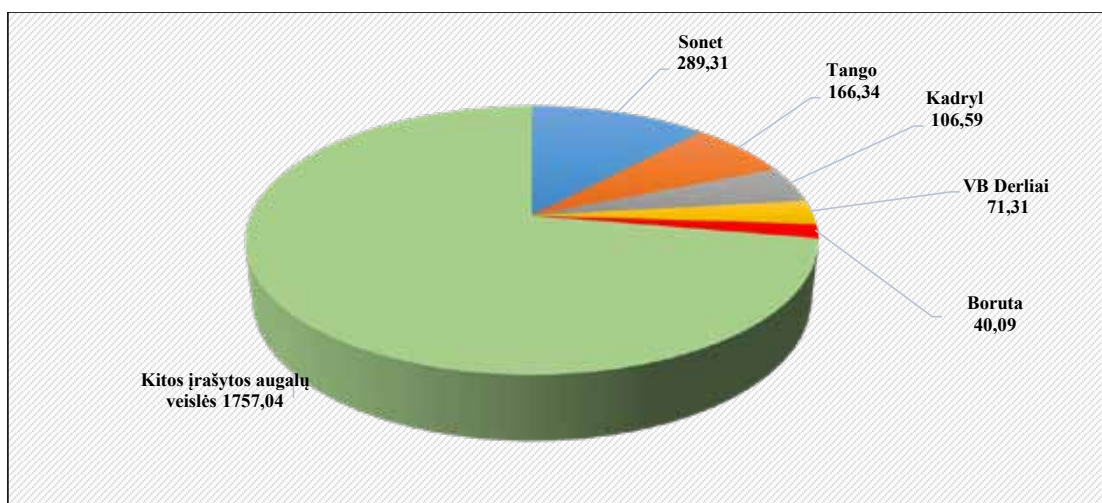
50 pav. Paraiškose nurodytos žieminių rapsų veislės, ha



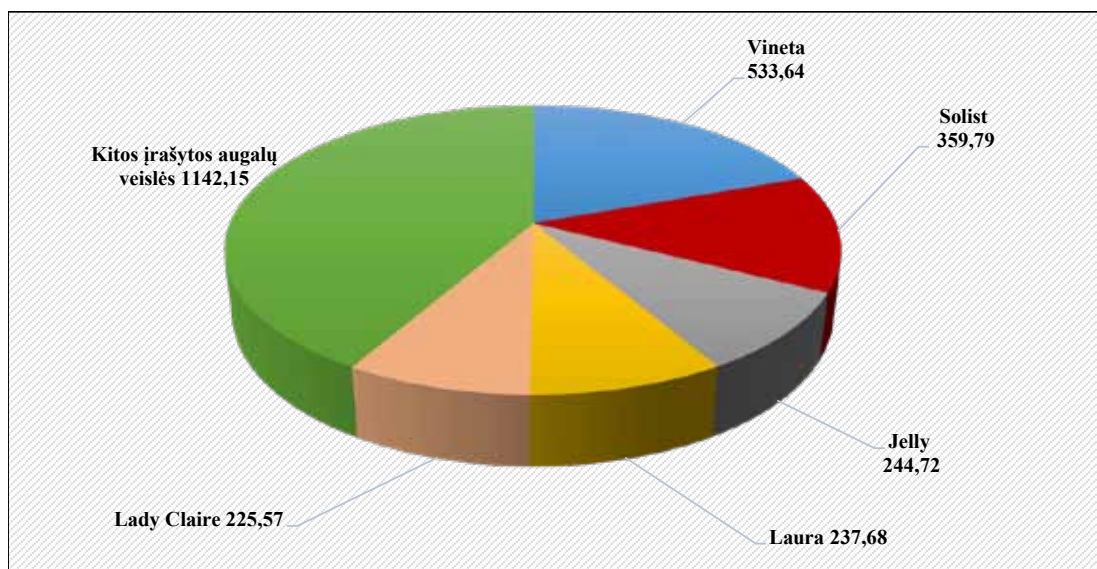
51 pav. Paraiškose nurodytos žirnių veislės, ha



52 pav. Paraiškose nurodytos pupų veislės, ha



53 pav. Paraiškose nurodytos lubinų veislės, ha



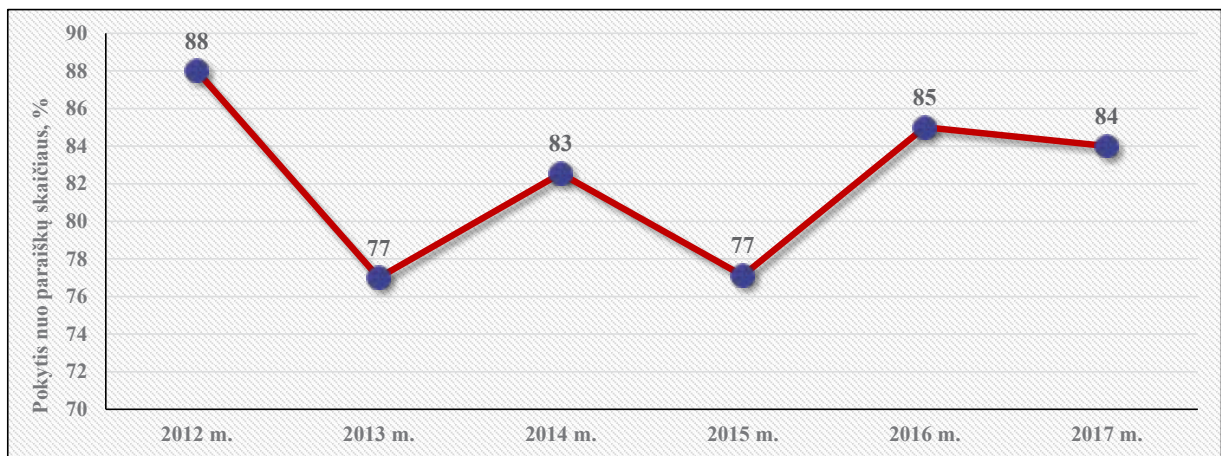
54 pav. Paraiškose nurodytos bulvių veislės, ha

X. Informacija apie žemės ūkio valdų atnaujinimą paraiškų teikimo metu



Deklaravimo metu atnaujintų žemės ūkio valdų skaičiaus palyginimas

Savivaldybės pavadinimas	2016 m.		2017 m.	
	Atnaujintų valdų skaičius, vnt.	Pokytis nuo paraiškų skaičiaus, %	Atnaujintų valdų skaičius, vnt.	Pokytis nuo paraiškų skaičiaus, %
Akmenės r. sav.	1071	79	1037	80
Alytaus m. sav.	5	100	5	100
Alytaus r. sav.	4668	87	4293	83
Anykščių r. sav.	2474	74	2540	81
Birštono sav.	292	86	296	88
Biržų r. sav.	2150	82	2238	90
Druskininkų sav.	473	95	444	94
Elektrėnų sav.	995	95	921	91
Ignalinos r. sav.	2491	93	2478	93
Jonavos r. sav.	1239	94	1080	89
Joniškio r. sav.	1226	80	1170	80
Jurbarko r. sav.	2648	91	2457	93
Kaišiadorių r. sav.	981	43	712	33
Kalvarijos sav.	1147	87	1192	93
Kauno m. sav.	40	95	36	90
Kauno r. sav.	2393	90	2150	87
Kazlų Rūdos sav.	811	97	741	93
Kėdainių r. sav.	1800	73	1631	71
Kelmės r. sav.	1847	41	2301	54
Klaipėdos r. sav.	2627	95	2548	95
Kretingos r. sav.	2474	96	1733	69
Kupiškio r. sav.	1604	79	1394	72
Lazdijų r. sav.	3567	95	3355	92
Marijampolės sav.	1859	79	1766	79
Mažeikių r. sav.	2498	94	2257	91
Molėtų r. sav.	3016	93	2853	90
Pagėgių sav.	1613	98	1569	97
Pakruojo r. sav.	1609	92	1488	89
Panevėžio r. sav.	2659	90	2490	88
Pasvalio r. sav.	2044	91	1888	92
Plungės r. sav.	3078	93	2772	91
Prienų r. sav.	2600	80	2906	94
Radviliškio r. sav.	1898	71	1603	69
Raseinių r. sav.	3480	84	3385	85
Rietavo sav.	1023	83	936	82
Rokiškio r. sav.	3266	84	3110	84
Skuodo r. sav.	2574	93	2440	93
Šakių r. sav.	2741	95	2473	92
Šalčininkų r. sav.	2663	90	2350	83
Šiaulių m. sav.	10	100	9	100
Šiaulių r. sav.	2230	88	2055	86
Šilalės r. sav.	4667	91	4342	89
Šilutės r. sav.	3165	68	2961	65
Širvintų r. sav.	2195	95	2060	92
Švenčionių r. sav.	1950	92	1836	90
Tauragės r. sav.	3158	97	2962	96
Telšių r. sav.	2281	63	2225	65
Trakų r. sav.	1499	95	1418	93
Ukmergės r. sav.	2221	84	2042	80
Utenos r. sav.	3418	94	3289	90
Varėnos r. sav.	1818	87	1747	85
Vilkaviškio r. sav.	3458	85	3471	90
Vilniaus m. sav.	110	93	111	92
Vilniaus r. sav.	3431	86	3427	89
Visagino sav.	3	75	5	100
Zarasų r. sav.	2763	94	2708	92
Iš viso Lietuvoje	116021	85	109706	84



55 pav. Žemės ūkio valdų atnaujinimo per Paraiškų priėmimo informacinę sistemą pokytis 2012–2017 m.

XI. Informacija apie susietąją paramą už gyvulius



Informacija apie susietąją paramą už gyvulius

Savivaldybės pavadinimas	Pareiškėjų skaičius, kurie siekia gauti susietąją paramą už mėsinius galvijus	Pareiškėjų skaičius, kurie siekia gauti susietąją paramą už mėsines avis	Pareiškėjų skaičius, kurie siekia gauti susietąją paramą už pienines karves	Pareiškėjų skaičius, kurie siekia gauti susietąją paramą už pieninių veislių bulius	Pareiškėjų skaičius, kurie siekia gauti susietąją paramą už pienines ožkas	Pareiškėjų skaičius, kurie siekia gauti papildomą nacionalinę susietąją išmoką už ėriavedes
Akmenės r. sav.	97	31	250	84	22	32
Alytaus m. sav.	2	0	3	2	0	0
Alytaus r. sav.	1511	830	1931	462	173	527
Anykščių r. sav.	373	234	940	307	61	207
Birštono sav.	54	40	108	23	9	39
Biržų r. sav.	433	120	1156	405	79	110
Druskininkų sav.	89	64	152	24	14	64
Elektrėnų sav.	114	102	226	48	24	89
Ignalinos r. sav.	449	355	638	330	184	329
Jonavos r. sav.	109	92	266	45	27	66
Joniškio r. sav.	115	85	391	104	29	81
Jurbarko r. sav.	1003	499	1638	1076	375	448
Kaišiadorių r. sav.	316	183	572	149	46	165
Kalvarijos sav.	335	80	582	212	7	67
Kauno m. sav.	3	1	7	1	0	1
Kauno r. sav.	310	219	646	221	96	201
Kazlų Rūdos sav.	188	70	346	131	32	57
Kėdainių r. sav.	308	170	701	241	52	126
Kelmės r. sav.	1355	252	2267	1090	56	232
Klaipėdos r. sav.	661	237	624	490	95	204
Kretingos r. sav.	931	509	1042	900	492	500
Kupiškio r. sav.	232	116	885	318	30	110
Lazdijų r. sav.	1085	615	1552	625	277	527
Marijampolės sav.	535	142	814	401	40	117
Mažeikių r. sav.	472	143	887	418	72	128
Molėtų r. sav.	523	329	905	434	80	293
Pagėgių sav.	562	84	728	498	28	71
Pakruojo r. sav.	83	73	347	93	41	58
Panevėžio r. sav.	460	342	930	457	275	326
Pasvalio r. sav.	196	151	799	198	94	130
Plungės r. sav.	1356	852	1572	1297	718	825
Prienų r. sav.	1000	337	1383	906	100	327
Radviliškio r. sav.	261	73	931	263	28	61
Raseinių r. sav.	1208	503	1843	798	349	444
Rietavo sav.	294	77	455	176	22	66
Rokiškio r. sav.	353	211	800	324	74	187
Skuodo r. sav.	847	144	1327	861	48	141
Šakių r. sav.	408	184	1134	309	64	164
Šalčininkų r. sav.	876	289	1050	394	111	261
Šiaulių m. sav.	1	1	0	0	1	1
Šiaulių r. sav.	285	157	684	183	67	122
Šilalės r. sav.	3184	1021	3373	2914	816	949
Šilutės r. sav.	2331	578	2370	2323	457	545
Širvintų r. sav.	435	226	636	277	55	199
Švenčionių r. sav.	142	167	429	114	62	130
Tauragės r. sav.	1062	198	1627	938	95	172
Telšių r. sav.	1053	220	1395	765	107	196
Trakų r. sav.	265	199	380	143	108	191
Ukmergės r. sav.	417	185	723	320	53	175
Utenos r. sav.	482	327	862	578	101	304
Varėnos r. sav.	357	203	447	103	64	172
Vilkaviškio r. sav.	1264	597	1889	942	474	572
Vilniaus m. sav.	23	20	28	19	18	20
Vilniaus r. sav.	687	584	800	370	394	510
Visagino sav.	1	0	1	0	0	0
Zarasų r. sav.	365	277	648	338	88	243
Iš viso Lietuvoje	31861	13798	49120	25442	7284	12282

Informacija apie 2017 m. Lietuvoje deklaruotas žemės ūkio naudmenas ir kitus plotus

Parengė

Valstybės įmonė Žemės ūkio informacijos ir kaimo verslo centro
Geografinių informacinių sistemų skyrius
V. Kudirkos g. 18–1, 03105 Vilnius


Maketavo

Nerijus Treinys

Spausdino

Valstybės įmonės Žemės ūkio informacijos ir kaimo verslo centro
Spaudos darbų skyrius

Tiražas 100 egz



V. Kudirkos g. 18–1, 03105 Vilnius

Tel. (8 5) 266 06 20

Faks. (8 5) 266 06 09

El.paštas pagalba@vic.lt

Interneto svetainė www.vic.lt

