



VALSTYBĖS ĮMONĖ
ŽEMĖS ŪKIO INFORMACIJOS
IR KAIMO VERSLO CENTRAS

Informacija apie 2016 metais Lietuvoje deklaruotas žemės ūkio naudmenas ir kitus plotus





VALSTYBĖS ĮMONĖ
ŽEMĖS ŪKIO INFORMACIJOS IR KAIMO VERSLO CENTRAS

Informacija apie 2016 m. Lietuvoje deklaruotas žemės ūkio naudmenas ir kitus plotus

Vilnius, 2016

Turinys

Įvadas	6
I. Bendra informacija apie deklaravimą	7
Paraiškų priėmimo eiga.....	8
Informacija apie pateiktas paraiškas.....	9
Bendro deklaruoto ploto ir paraiškų skaičiaus pasiskirstymas 2016 m.....	11
Paraiškų, pateiktų naudojantis el. valdžios vartų portalu, deklaruoto ploto ir paraiškų skaičiaus pasiskirstymas 2016 m.	12
Kontrolinių žemės sklypų duomenų bazė.....	13
II. Informacija apie deklaruotas žemės ūkio naudmenas ir kitus plotus 2016 m	15
Deklaruotos žemės ūkio naudmenos ir kiti plotai.....	16
Deklaruoti plotai pagal žemės ūkio naudmenų ir kitų plotų klasifikatoriaus grupes.....	21
Deklaruotos žemės ūkio naudmenos ir kiti plotai pagal grupes.....	23
Bendro deklaruoto ploto ir ariamos žemės ploto pasiskirstymas 2016 m.....	25
Deklaruoti žieminių javų plotai.....	26
Deklaruotų žieminių kviečių plotų pasiskirstymas 2016 m.....	27
Deklaruotų žieminių kvietrugių plotų pasiskirstymas 2016 m.....	28
Deklaruotų žieminių rugių plotų pasiskirstymas 2016 m.....	29
Deklaruotų žieminių miežių plotų pasiskirstymas 2016 m.....	30
Deklaruoti vasarinių javų plotai.....	31
Deklaruotų vasarinių kviečių plotų pasiskirstymas 2016 m.....	32
Deklaruotų vasarinių kvietrugių plotų pasiskirstymas 2016 m.....	33
Deklaruotų vasarinių miežių plotų pasiskirstymas 2016 m.....	34
Deklaruotų avižų plotų pasiskirstymas 2016 m.....	35
Deklaruotų grikių plotų pasiskirstymas 2016 m.....	36
Deklaruotų kukurūzų plotų pasiskirstymas 2016 m.....	37
Deklaruoti ankštinių javų plotai.....	38
Deklaruotų pupų plotų pasiskirstymas 2016 m.....	39
Deklaruotų žirnių plotų pasiskirstymas 2016 m.....	40
Deklaruotų lubinų plotų pasiskirstymas 2016 m.....	41
Deklaruoti žieminių, vasarinių ir ankštinių javų, skirtų pašarui ir sėkloms, plotai.....	42
Deklaruoti techninių augalų plotai.....	44
Deklaruoti rapsų pašarui ir sėkloms plotai.....	45
Deklaruotų žieminių rapsų plotų pasiskirstymas 2016 m.....	46
Deklaruotų vasarinių rapsų plotų pasiskirstymas 2016 m.....	47
Deklaruotų kanapių plotų pasiskirstymas 2016 m.....	48
Deklaruoti aromatinių, medicininių, prieskoninių augalų plotai.....	49
Deklaruotų aromatinių, medicininių, prieskoninių (įskaitant kmynus) augalų plotų pasiskirstymas 2016 m.....	50
Deklaruoti bulvių ir daržovių plotai.....	51
Deklaruotų bulvių plotų pasiskirstymas 2016 m.....	52

Deklaruotų daržovių plotų pasiskirstymas 2016 m.....	53
Deklaruoti sodų ir uogynų plotai.....	54
Deklaruotų sodų ir uogynų plotų pasiskirstymas 2016 m.....	55
Deklaruoti pievų ir ganyklų plotai.....	56
Deklaruotų daugiamečių ganyklų, natūralių ir pusiau natūralių pievų plotų pasiskirstymas 2016 m.....	57
Deklaruotų ganyklų arba pievų iki 5 m. plotų pasiskirstymas 2016 m.....	58
Deklaruotų daugiamečių žolių plotų pasiskirstymas 2016 m.....	59
Paraiškų skaičiaus ir bendro deklaruoto ploto pasiskirstymas pagal intervalus.....	61
III. 2015–2016 m. deklaravimo duomenų palyginimas.....	62
Bendro deklaruoto ploto, laukų, paraiškų skaičiaus palyginimas.....	63
Deklaruotų žemės ūkio naudmenų, miškų ir kitų plotų palyginimas.....	64
Ariamos žemės plotopokytis 2015–2016 m.....	66
Deklaruotų žieminių javų plotų palyginimas.....	67
Žieminių javų ploto pokytis 2015–2016 m.....	68
Deklaruotų vasarinių javų plotų palyginimas.....	69
Vasarinių javų ploto pokytis 2015–2016 m.....	71
Deklaruotų ankštinių javų plotų palyginimas.....	72
Deklaruotų žemės ūkio augalų mišinių plotų palyginimas.....	73
Deklaruotų techninių augalų plotų palyginimas.....	74
Vasarinių ir žieminių rapsų ploto pokytis 2015–2016 m.....	75
Deklaruotų aromatinių, medicininių, prieskoninių augalų plotų palyginimas.....	76
Deklaruotų bulvių ir daržovių plotų palyginimas.....	77
Deklaruotų sodų ir uogynų plotų palyginimas.....	78
Deklaruotų pievų ir ganyklų plotų palyginimas.....	79
Daugiamečių ganyklų, pievų ploto pokytis 2015–2016 m.....	80
Deklaruotų žemės ūkio naudmenų plotų pokyčiai 2012–2016 m. (grafikai).....	81
IV. Informacija apie fizinių ir juridinių asmenų deklaruotas žemės ūkio naudmenas ir kitus plotus.....	85
Juridinių ir fizinių asmenų žemės ūkio naudmenų ir kitų plotų palyginimas.....	86
Informacija apie juridinių asmenų deklaruotas žemės ūkio naudmenas ir kitus plotus.....	91
Informacija apie fizinių ir juridinių asmenų deklaruoto ploto ir paraiškų skaičiaus pasiskirstymas pagal intervalus.....	92
Juridinių asmenų pateiktų paraiškų skaičiaus ir bendro deklaruoto ploto pasiskirstymas 2016 m.....	93
V. Informacija apie jaunųjų ūkininkų pateiktas paraiškas.....	94
Jaunųjų ūkininkų bendro deklaruoto ploto ir paraiškų skaičiaus palyginimas.....	95
Jaunųjų ūkininkų deklaruoto ploto tiesioginėms išmokoms (nuo 0,1 ha) ir paraiškų skaičiaus palyginimas.....	96
VI. Susietoji parama už plotą.....	98
Susietosios paramos už plotą palyginimas.....	99
VII. Informacija apie pateiktas paraiškas žalinimo išmokai gauti.....	101
Informacija apie paraiškas, atitinkančias žalinimo išmokos reikalavimus.....	102

Deklaruotas plotas, skirtas ekologiniu atžvilgiu svarbioms vietovėms (EASV).....	103
Paraiškų atitikties pasėlių įvairinimo reikalavimams pasiskirstymas pagal intervalus 2015–2016 m.....	104
Paraiškų atitikties ekologiniu atžvilgiu svarbių vietovių (EASV) reikalavimams pasiskirstymas pagal intervalus 2015–2016 m.....	104
Paraiškų atitikties pasėlių įvairinimo ir ekologiniu atžvilgiu svarbių vietovių (EASV) reikalavimams pasiskirstymas pagal intervalus 2015–2016 m.....	104
VIII. Informacija apie pateiktas paraiškas pagal 2007–2013 m. ir 2014–2020 m. Lietuvos kaimo plėtros programos priemones.....	105
Deklaruotų plotų pagal Lietuvos kaimo plėtros 2007–2013 m. ir 2014–2020 m. programos priemonės palyginimas.....	106
Paraiškų pagal Lietuvos kaimo plėtros 2007–2013 m. ir 2014–2020 m. programos priemonės „Ekologinis ūkininkavimas“ palyginimas.....	108
Informacija apie Lietuvos kaimo plėtros 2007–2013 m. ir 2014–2020 m. programos priemonės „Agrarinė aplinkosauga ir klimatas / Agrarinė aplinkosaugos išmokos“ veiklas.....	110
Deklaruoto ploto pokytis 2012–2016 m. pagal Lietuvos kaimo plėtros 2007–2013 m. ir 2014–2020 m. programos priemonės „Agrarinė aplinkosauga ir klimatas / Agrarinės aplinkosaugos išmokos“ veiklas (grafikai).....	112
Deklaruotų plotų pagal Lietuvos kaimo plėtros 2007–2013 m. programos priemonę „Mažiau palankios ūkininkauti vietovės“ ir 2014–2020 m. programos priemonę „Išmokos už vietoves, kuriose esama gamtinių ar kitų specifinių kliūčių“ palyginimas.....	115
Deklaruotų plotų pagal Lietuvos kaimo plėtros 2007–2013 m. programos priemonę „Natura 2000“ ir 2014–2020 m. programos priemonę „Su Natura 2000“ ir Vandens pagrindų direktyva susijusios išmokos“ palyginimas.....	117
Pateiktų paraiškų pagal Lietuvos kaimo plėtros programos priemonių, „Pirmas žemės ūkio paskirties žemės“, „Pirmas ne žemės ūkio paskirties bei apleistos žemės apželdinimas mišku“, „Miškų aplinkosaugos išmokos“ ir „Investicijos į miško plotų plėtrą ir miškų gyvybingumo gerinimą“ veiklos srities „Miško veisimas“ palyginimas.....	119
IX. Informacija apie auginamų augalų veisles.....	122
Pareiškėjai, deklaravimo metu nurodę veisles.....	123
Informacija apie paraiškose nurodytų veislių sertifikavimą.....	124
Informacija apie paraiškose nurodytas augalų veisles (grafikai).....	125
X. Informacija apie žemės ūkio valdų atnaujinimą paraiškų teikimo metu.....	130
Deklaravimo metu atnaujintų žemės ūkio valdų skaičiaus palyginimas.....	131
Deklaravimo metu atnaujintų valdų skaičiaus pasiskirstymas 2016 m.....	133
XI. Informacija apie pateiktas paraiškas susietajai paramai už gyvulius ir papildomai nacionalinei išmokai už ėriavedes gauti.....	134
Informacija apie susietąją paramą už gyvulius ir papildomą nacionalinę išmoką už ėriavedes.....	135

Įvadas

Vadovaujantis Lietuvos Respublikos žemės ūkio ministro 2015 m. gruodžio 4 d. įsakymu Nr. 3D–897 „Dėl Paramos už žemės ūkio naudmenas ir kitus plotus bei gyvulius paraiškos ir 2016–2020 metų tiesioginių išmokų administravimo bei kontrolės taisyklių patvirtinimo“, 2016 m. žemės ūkio naudmenų ir kitų plotų deklaravimas vyko nuo balandžio 11 d. iki liepos 1 d.

Paramos už žemės ūkio naudmenas ir kitus plotus paraiškų duomenims įvesti, koreguoti, saugoti, tikrinti, elektroniniu būdu laukams įbraižyti, įvestiems duomenims perduoti Nacionalinei mokėjimo agentūrai prie Žemės ūkio ministerijos, žemėlapių fragmentams formuoti buvo naudojama VI Žemės ūkio informacijos ir kaimo verslo centro (toliau – ŽŪIKVC) sukurta Paraiškų priėmimo informacinė sistema (toliau – PPIS).

Deklaravimo laikotarpiu PPIS buvo įregistruotos 136 951 paraiškos, bendras deklaruotas plotas – 2 897 032,69 ha.

Informacija apie 2016 m. Lietuvoje deklaruotas žemės ūkio naudmenas ir kitus plotus skelbiama ŽŪIKVC interneto svetainėje www.vic.lt. Leidinyje informacija apie deklaruotas žemės ūkio naudmenas ir kitus plotus parengta naudojant PPIS duomenis. Duomenys pateikti pagal žemės ūkio valdos centrą.

Šiame leidinyje vartojamos sąvokos:

Deklaruotas plotas – paramos paraiškoje nurodytų žemės ūkio naudmenų ar kitų laukų, už kuriuos žemės ūkio veiklos subjektas prašo išmokų, plotų suma.

Žemės ūkio valda – žemės ūkio veiklos subjekto ar jų grupės vykdomos žemės ūkio produktų gamybos, teikiamų paslaugų žemės ūkiui, gamybinio potencialo visuma, susijusi bendrais teisiniais, valdymo, techniniais ir ekonominiais santykiais.

Pastaba. Šiame leidinyje pateiktose lentelėse ir žemėlapiuose miestų savivaldybės, kurios nevykdė deklaravimo, nėra vaizduojamos. Jų duomenys pateikti su rajonų savivaldybių duomenimis: Klaipėdos ir Neringos miestų – su Klaipėdos rajono, Palangos miesto – su Kretingos rajono, Panevėžio miesto – su Panevėžio rajono.

I. Bendra informacija apie deklaravimą



Paraiškų priėmimo eiga

Nuo 2016 m. balandžio 11 d. iki liepos 1 d. Lietuvoje buvo vykdomas paramos už žemės ūkio naudmenas ir kitus plotus deklaravimas. Pareiškėjai, kurie naudojami El. valdžios vartų portalu, norėdami pateikti paraiškas, galėjo patys elektroniniu būdu įbraižyti deklaruojamus laukus, įvesti reikiamą paraiškų informaciją, patvirtinti duomenis, atsispausdinti paraiškas ir registracijos dokumentus, keisti paraiškų duomenis, formuoti ir atspausdinti žemėlapius. Pareiškėjams, neturintiems galimybių savarankiškai pateikti paramos už žemės ūkio naudmenas ir kitus plotus paraiškų, užpildyti paraiškų duomenis padėjo savivaldybės ir seniūnijų žemės ūkio skyrių darbuotojai.

Fiziniai ar juridiniai asmenys deklaravimo laikotarpiu galėjo pateikti paramos paraiškas tiesioginėms išmokoms už žemės ūkio naudmenų ir kitus plotus, taip pat prašyti išmokų už dalyvavimą Kaimo plėtros programos priemonėse „Agrarinė aplinkosauga ir klimatas“, „Ekologinis ūkininkavimas“, „Su „NATURA 2000“ ir Vandens pagrindų direktyva susijusios išmokos, „Išmokos už vietoves, kuriose esama gamtinių ar kitų specifinių kliūčių“, miškų sektoriaus paramos priemonėse ir jų veiklose.

Pareiškėjai galėjo pažymėti, kad pageidauja gauti susietąją paramą už mėsinius galvijus, mėsines avis, pienines karves, pieninių veislių bulius, pienines ožkas, ir papildomą nacionalinę susietąją išmoką už ėriavedes, susietąją paramą už plotą, kad paraiška atitinka jaunojo ūkininko išmokai keliamus reikalavimus.

Pareiškėjai, 2016 m. siekiantys gauti žalinimo išmoką, privalėjo atitikti žalinimo išmokos reikalavimus, t. y. įvairinti pasėlius, išlaikyti esamas daugiamečių ganyklas, naudmenose deklaruoti ekologiniu atžvilgiu svarbias vietoves (toliau – EASV). Nuo 2016 m. EASV galėjo būti ne tik pūdymai ir azotą kaupiantys augalai, bet ir žolinis įsėlis, posėlis, trumpos rotacijos želdiniai, EASV kraštovaizdžio elementai (palaukės, grioviai, tvenkiniai arba kūdros, medžių grupės arba miškeliai). Įbraižius laukus ir nurodžius kultūros kodus, PPIS buvo apskaičiuojama, ar pareiškėjai atitinka žalinimo išmokai keliamus reikalavimus.

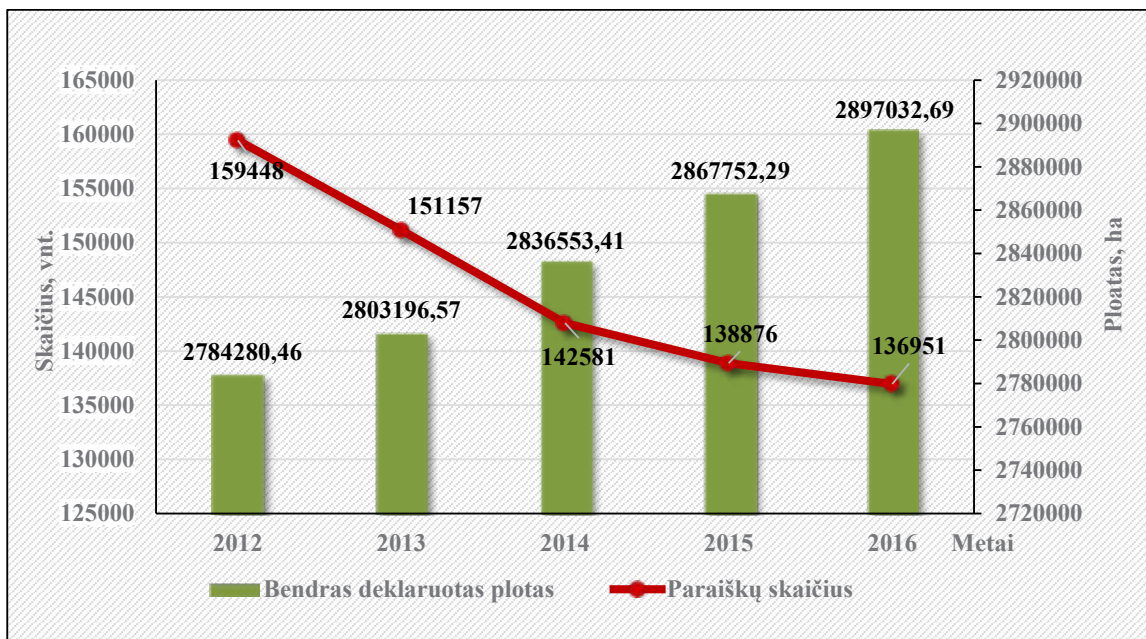
2016 m. pareiškėjai, deklaruodami žemės ūkio naudmenas ir kitus plotus, PPIS privalėjo nurodyti informaciją apie vykdomą neremiamą veiklą. Kaip ir ankstesniais metais, 2016 m. pareiškėjai deklaravimo metu turėjo galimybę atnaujinti žemės ūkio valdos duomenis, jei žemės ūkio valdoje nuo ankstesnio valdos duomenų atnaujinimo Lietuvos Respublikos žemės ūkio ir kaimo verslo registre iki paraiškų pateikimo dienos neįvyko pokyčių. Pildydami paraiškas ūkininkai privalėjo pateikti duomenis apie 2015 m. žemės ūkio valdoje panaudotas trąšas. Taip pat pareiškėjai, kurių valdoje auginamų kvietrugių, kviečių, miežių, avižų, rugių, rapsų, žirnių, pupų, lubinų pasėlių plotų suma sudarė 30 ha ir daugiau ir (arba) bulvių plotų suma buvo 10 ha ir didesnė, PPIS turėjo pateikti informaciją apie valdoje auginamų augalų veisles.

2016 m. naudojantis PPIS, buvo galima peržiūrėti ekonominio valdos dydžio (EDV) duomenis, žemės ūkio valdos duomenis ir apskaičiuotą preliminarų azoto kiekį. PPIS buvo suteikta galimybė pateikti pastabas dėl apleistų žemės ūkio naudmenų plotų.

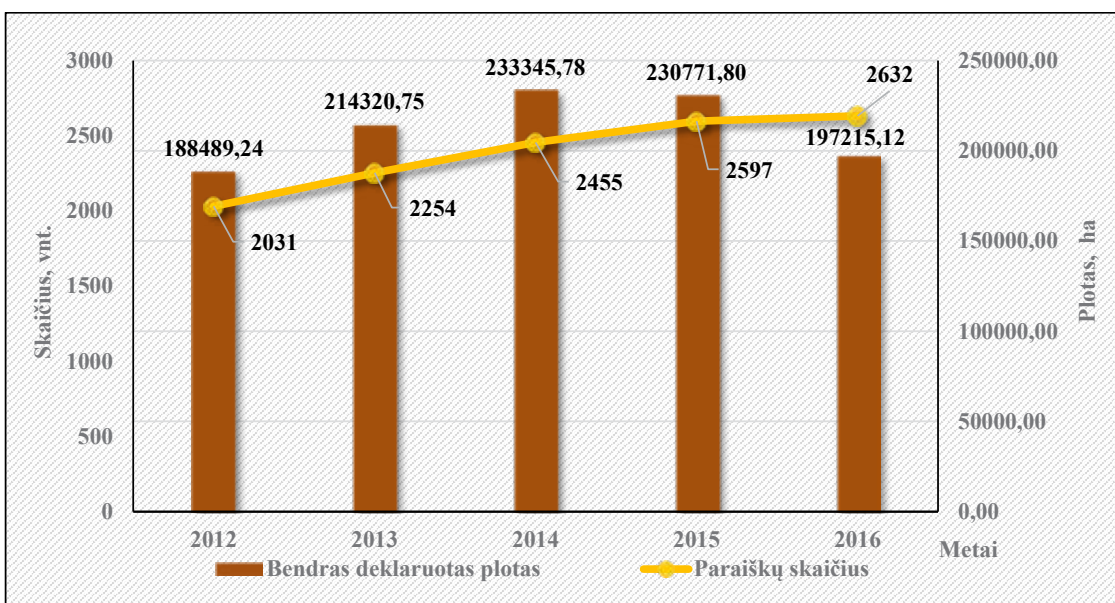
2016 m. PPIS buvo įregistruotos 136 951 paraiškos (bendras deklaruotas plotas – 2 897 032,69 ha) iš jų 2 632 (bendras deklaruotas plotas – 197 215,12 ha) pareiškėjai ar jų įgalioti asmenys savarankiškai užpildė ir patvirtino paraiškas.

Informacija apie pateiktas paraiškas

Savivaldybės pavadinimas	Iš viso Lietuvoje			Iš jų naudojantis EL valdžios vartų portalu		
	Paraiškų skaičius, vnt.	Bendras deklaruotas plotas, ha	Įbraižytų laukų skaičius, vnt.	Paraiškų skaičius, vnt.	Bendras deklaruotas plotas, ha	Įbraižytų laukų skaičius, vnt.
Akmenės r. sav.	1359	41045,98	11436	21	2591,54	308
Alytaus m. sav.	5	17,35	34	0	0,00	0
Alytaus r. sav.	5393	64739,57	49310	91	2393,61	1161
Anykščių r. sav.	3322	79491,99	29305	146	8382,89	2130
Birštono sav.	341	5079,37	3220	7	551,20	114
Biržų r. sav.	2622	87992,24	25772	70	11462,52	1852
Druskininkų sav.	497	4434,32	4329	9	103,53	118
Elektrėnų sav.	1051	15161,94	8902	29	707,26	291
Ignalinos r. sav.	2683	45169,34	22954	97	5264,41	1322
Jonavos r. sav.	1321	36370,32	10655	26	1251,12	306
Joniškio r. sav.	1541	82258,20	16091	28	10088,71	854
Jurbarko r. sav.	2916	64462,26	24266	57	4128,39	1014
Kaišiadorių r. sav.	2284	44202,18	21169	33	1083,85	353
Kalvarijos sav.	1318	25324,59	12455	25	1118,50	423
Kauno m. sav.	42	241,03	218	5	43,23	25
Kauno r. sav.	2667	66503,21	21190	62	10224,86	1195
Kazlų Rūdos sav.	840	12783,60	7006	15	704,07	146
Kėdainių r. sav.	2473	108578,78	22894	26	3146,98	487
Kelmės r. sav.	4510	85259,82	41232	56	1230,59	424
Klaipėdos r. sav.	2763	55677,12	23653	48	6960,30	1059
Kretingos r. sav.	2575	54040,74	21384	35	5289,23	791
Kupiškio r. sav.	2028	55356,69	19621	29	2240,88	504
Lazdijų r. sav.	3746	43906,63	39166	48	2581,36	1385
Marijampolės sav.	2347	50927,08	20584	34	3821,20	673
Mažeikių r. sav.	2651	65488,30	24595	75	8459,17	1476
Molėtų r. sav.	3251	38855,76	26366	92	2742,49	1124
Pagėgių sav.	1643	33035,74	11886	6	76,96	22
Pakruojo r. sav.	1754	83723,49	17539	38	7935,95	786
Panevėžio r. sav.	2957	112875,97	27954	104	8509,02	1534
Pasvalio r. sav.	2238	86656,61	21627	19	2821,21	853
Plungės r. sav.	3311	50256,24	28965	22	811,53	305
Prienų r. sav.	3270	49180,06	28783	61	2521,27	999
Radviliškio r. sav.	2666	95300,62	25639	18	1040,15	307
Raseinių r. sav.	4150	99705,34	35424	52	8327,27	1870
Rietavo sav.	1231	16279,35	8593	10	131,92	44
Rokiškio r. sav.	3878	83413,40	32264	98	6314,85	1314
Skuodo r. sav.	2770	54378,77	26215	50	2102,33	569
Šakių r. sav.	2888	96154,67	27003	25	6564,11	648
Šalčininkų r. sav.	2948	52388,96	27007	87	5532,54	1545
Šiaulių m. sav.	10	41,76	52	1	1,00	1
Šiaulių r. sav.	2540	90507,14	24626	66	9472,24	1328
Šilalės r. sav.	5117	66136,23	41961	19	155,14	108
Šilutės r. sav.	4662	75020,04	32164	81	7382,68	1558
Širvintų r. sav.	2321	35966,64	16684	63	1731,44	817
Švenčionių r. sav.	2113	33888,50	15870	38	1004,50	506
Tauragės r. sav.	3250	51080,37	24655	34	1762,50	667
Telšių r. sav.	3617	65142,90	31934	88	6159,15	1560
Trakų r. sav.	1577	24255,02	13708	39	1576,75	608
Ukmergės r. sav.	2648	64587,21	23578	34	447,05	189
Utenos r. sav.	3649	43378,79	25526	76	2211,89	1054
Varėnos r. sav.	2083	38473,84	22193	53	4240,92	2126
Vilkaviškio r. sav.	4070	86254,63	34042	14	484,37	103
Vilniaus m. sav.	118	778,70	729	26	417,81	230
Vilniaus r. sav.	3970	41159,47	30988	172	8370,81	2565
Visagino sav.	4	19,52	23	2	13,22	14
Zarasų r. sav.	2952	33624,30	21174	72	2522,65	765
Iš viso Lietuvoje	136951	2897032,69	1186613	2632	197215,12	44530

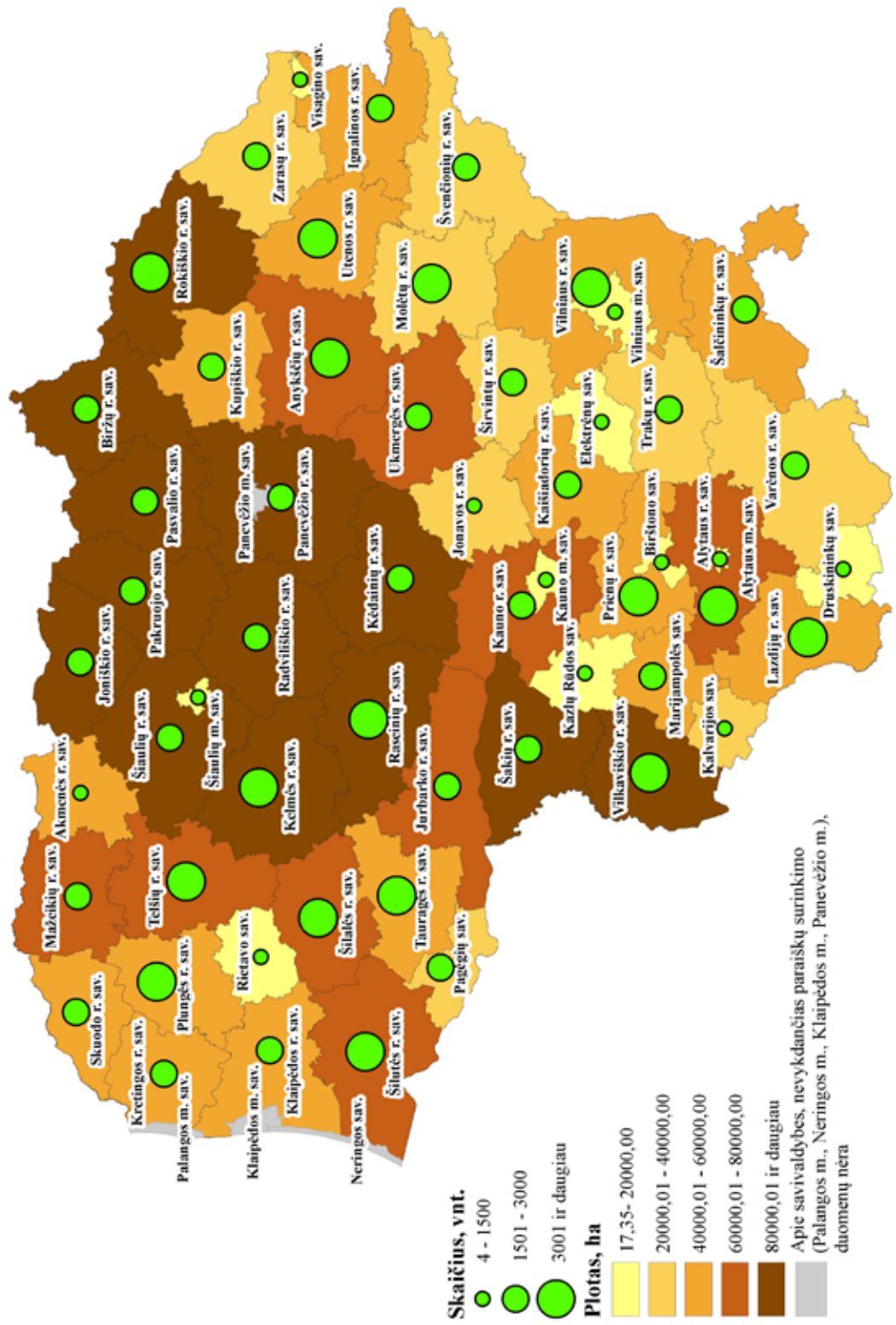


1 pav. Paraiškų skaičiaus ir bendro deklaruoto ploto pokytis 2012–2016 m.

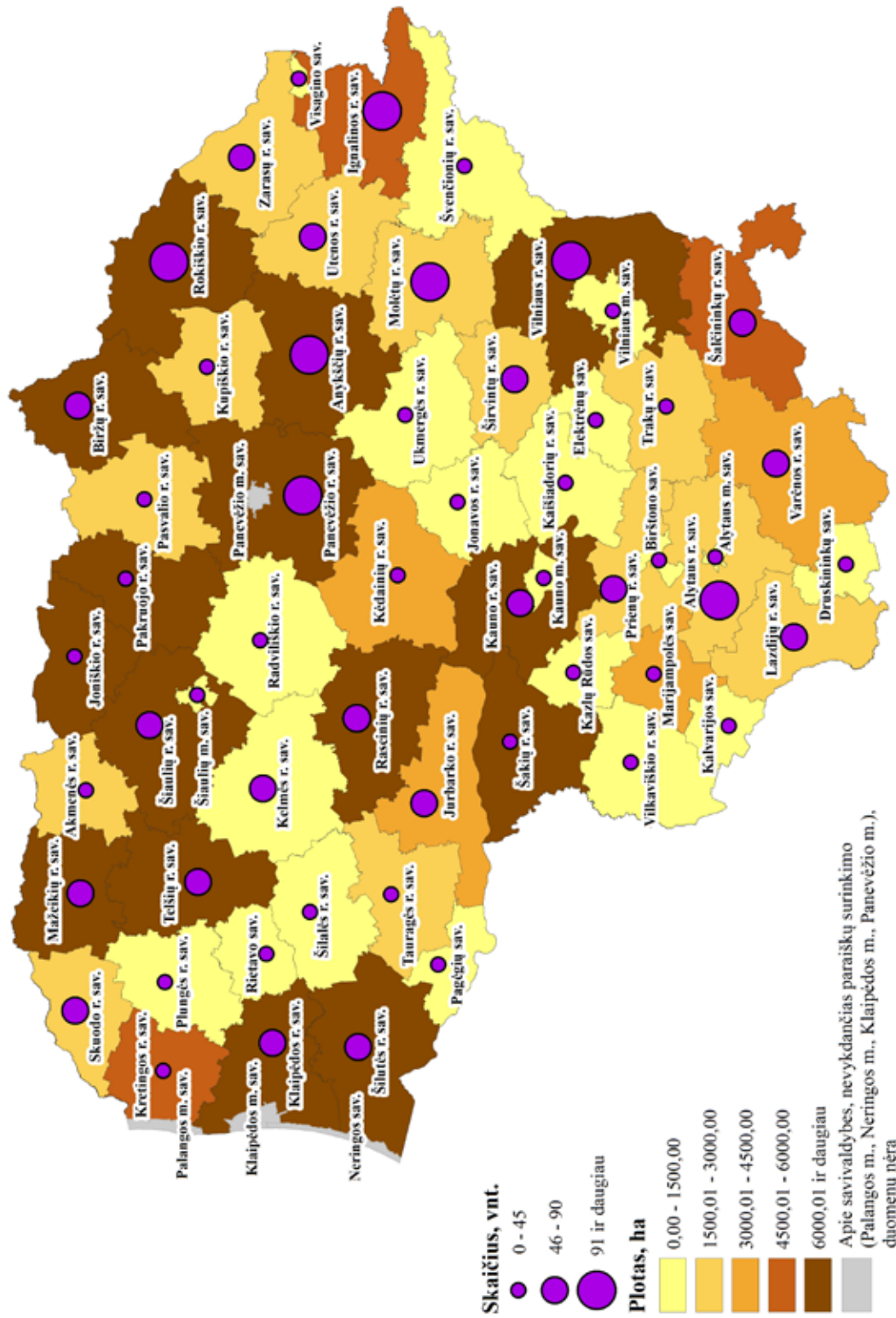


2 pav. Pareiškėjų, pateikusių paraiškas per El. valdžios vartų portalą, paraiškų skaičiaus ir bendro deklaruoto ploto pokytis 2012–2016 m.

Bendro deklaruoto ploto ir paraiškų skaičiaus pasiskirstymas 2016 m.



Paraišių, pateiktų naudojantis El. valdžios vartų portalu, deklaruoto ploto ir skaičiaus pasiskirstymas 2016 m.



Kontrolinių žemės sklypų duomenų bazė

Kontrolinių žemės sklypų duomenų bazė

Deklaruotų žemės ūkio naudmenų, miškų bei kitų plotų kontrolei naudojama Kontrolinių žemės sklypų duomenų bazė (toliau – KŽS_DR5LT), susidedanti iš grafinių ir atributinių duomenų. KŽS_DR5LT yra PPIS sudėtinė dalis.

Kontrolinis žemės sklypas – natūralių gamtinių ir dirbtinių objektų (upių vagų, miško masyvų, kelių, pastatų ir pan.) ribojamas arba istorines žemės naudojimo ribas turintis vientisas žemės plotas, kuriam būdingos tam tikros gamtinės savybės, vyraujantis dangos tipas, ūkinio naudojimo ypatumai ir kuriam suteiktas unikalus atpažinties kodas KŽS_DR5LT.

Duomenų bazėje saugomi duomenys apie kiekvieno iš tų sklypų dydį (ha) bei paramai tinkamą plotą.

Vykdamas deklaruojamą žemės ūkio naudmenų, miškų ir kitų plotų kontrolę, kontroliniame žemės sklype deklaruotų laukų plotas yra lyginamas su tinkamu paramai gauti plotu. Sudėjus visus subjektų deklaruotus pasėlių plotus tame pačiame kontroliniame žemės sklype ir palyginus su to kontrolinio žemės sklypo paramai tinkamu plotu, užfiksuotu duomenų bazėje, nustatoma, ar subjektai nedeklaravo didesnio nei faktinis pasėlių ploto.

KŽS_DR5LT išskiriami 6 (šešių) kategorijų kontroliniai žemės sklypai.

Dirbamos žemės kontroliniai žemės sklypai (Gkodas b11, b11b) – kontroliniai žemės sklypai, kuriuose vyraujantis žemės naudojimas yra dirbama žemė, tokia kaip ariamoji žemė, pūdymai, kultūrinės pievos ir ganyklos, natūralios pievos, sodai, uogynai. Kontrolinis žemės sklypas b11b skiriasi nuo b11 tuo, kad jame 2015 m. nebuvo prašyta paramos.



3 pav. Kontroliniai dirbamos žemės sklypai (Gkodas b11 ir b11b)



4 pav. Kontrolinis nedirbamos žemės sklypas (Gkodas b13)



5 pav. Kontrolinis urbanizuotas žemės sklypas (Gkodas b16)

Kiti sklypai (Gkodai b12, b13, b16, b19) – kontroliniai žemės sklypai, kuriuose vyraujantys dangos tipai yra nedirbama žemė (miškai, krūmai, pelkėtos teritorijos, karjerai, kita nedirbama žemė) ir urbanizuotos teritorijos, pastatai, statiniai, kiti infrastruktūros objektai miestų ir ne miestų teritorijose.



6 pav. Kontrolinis nedirbamos žemės sklypas (pelkėtos teritorijos, karjerai, kita nedirbama žemė) (Gkodas b19)



II. Informacija apie 2016 m. deklaruotas žemės ūkio naudmenas ir kitus plotus



Deklaruotos žemės ūkio naudmenos ir kiti plotai

Eil. Nr.	Kodas	Auginamų augalų ar kitų plotų pavadinimas	Deklaruotas plotas, ha
I grupė – augalai ariamojoje žemėje, pūdymas			
1	AVI	Avižos	70366,43
2	GRI	Grikliai	45159,64
3	KRV	Vasariniai kvietrugiai	15467,66
4	KRŽ	Žieminiai kvietrugiai	86328,18
5	KUK	Kukurūzai grūdams	40093,39
6	KVV	Vasariniai kviečiai	254320,43
7	KVŽ	Žieminiai kviečiai	621032,03
8	MIV	Vasariniai miežiai	168536,95
9	MIŽ	Žieminiai miežiai	4498,06
10	RAV	Vasariniai rapsai	31007,12
11	RAŽ	Žieminiai rapsai	122386,68
12	RUV	Vasariniai rugiai	305,90
13	RUŽ	Žieminiai rugiai	32079,99
14	RAP	Rapsukai	2,99
15	JUD	Judra	37,55
16	KTŽ	Kiti augalai ariamoje žemėje	6730,40
17	AGU	Agurkai (uždarajame grunte)	51,25
18	POM	Pomidorai (uždarajame grunte)	8,97
19	DUK	Kitos daržovės (uždarajame grunte)	18,36
20	AGK	Agurkai	42,93
21	POD	Pomidorai	1,79
22	BUR	Burokėliai	771,07
23	BRO	Brokoliai	8,98
24	KOP	Gūžiai kopūstai	643,64
25	KOŽ	Žiediniai kopūstai	19,23
26	KOK	Kininiai kopūstai	35,30
27	KOB	Briuselio kopūstai	0,34
28	ART	Artišokai	0,00
29	MOR	Morkos	741,22
30	KAL	Kaliaropės	0,10
31	SVO	Svogūnai	623,60
32	POR	Porai	12,30
33	ČES	Česnakai	113,35
34	DAK	Kitos daržovės	1172,69
35	SAL	Salierai	6,18
36	CUK	Cukinijos	12,67
37	MOL	Moliūgai	61,74
38	PAT	Patisonai	0,43
39	SLO	Salotos	144,26
40	RID	Baltieji, juodieji ridikai	10,58
41	RDK	Ridikėliai	3,78
42	AGR	Aguročiai	0,47

Eil. Nr.	Kodas	Auginamų augalų ar kitų plotų pavadinimas	Deklaruotas plotas, ha
43	PAP	Paprikos	0,14
44	GRE	Griežčiai	2,49
45	RŪG	Rūgštinės	8,55
46	KRA	Krapai	863,56
47	ŠPI	Špinatai	3,94
48	ROP	Ropės	2,15
49	BAK	Baklažanai	0,10
50	PAS	Pastarnokai	0,69
51	BUL	Bulvės	13964,70
52	APY	Apyniai	1,34
53	CUR	Cukriniai runkeliai	15578,66
54	PAR	Pašariniai runkeliai	101,87
55	GAB	Baltosios garstyčios	1715,33
56	GAJ	Rudosis, juodosios garstyčios	716,32
57	ALR	Aliejiniai ridikai	736,10
58	KMY	Kmynai	6037,30
59	FAC	Facelija	878,86
60	KAN	Pluoštinės kanapės	2453,84
61	LIN	Linai	243,86
62	SAU	Saulėgražos	137,77
63	SRS	Soros	129,36
64	SRG	Sorgai	0,00
65	STR	Strypainiai (kanarėlių lesalas)	0,00
66	SJO	Sojos	1835,99
67	TAB	Tabakas	0,00
68	AMP	Aromatiniai, medicininiai ir prieskoniniai augalai (mėtos, kalendros, medetkos, čiobreliai, ramunėlės, mairūnai, šalavijai, pankoliai, bazilikai, melisos, valerijonai ir petražolės, raudonėliai kt.)	149,65
69	BMI	Žemės ūkio augalų mišiniai, kuriuose baltyminiai augalai yra vyraujantys (išskyrus žolinių augalų mišinius)	14599,60
70	NMI	Žemės ūkio augalų mišiniai, kuriuose baltyminiai augalai nėra vyraujantys	20480,35
71	PDŽ	Žalioji pūdymas	4779,40
72	PDJ	Juodasis pūdymas	63668,08
II grupė – azotą kaupiantys augalai ariamojoje žemėje			
1	PUP	Pupos	68318,90
2	VIK	Vikiai	752,10
3	ŽIR	Žirniai	154496,48
4	LEŠ	Lęšiai	33,64
5	LUB	Lubiniai	4129,09
III grupė – azotą kaupiantys augalai ariamojoje žemėje ir kartu ganyklos arba pievos iki 5 metų			
1	DOB	Dobilai	16589,85
2	ESP	Esparcetai	147,62
3	BAR	Barkūnai	411,04
4	LIC	Liucernos	6442,79

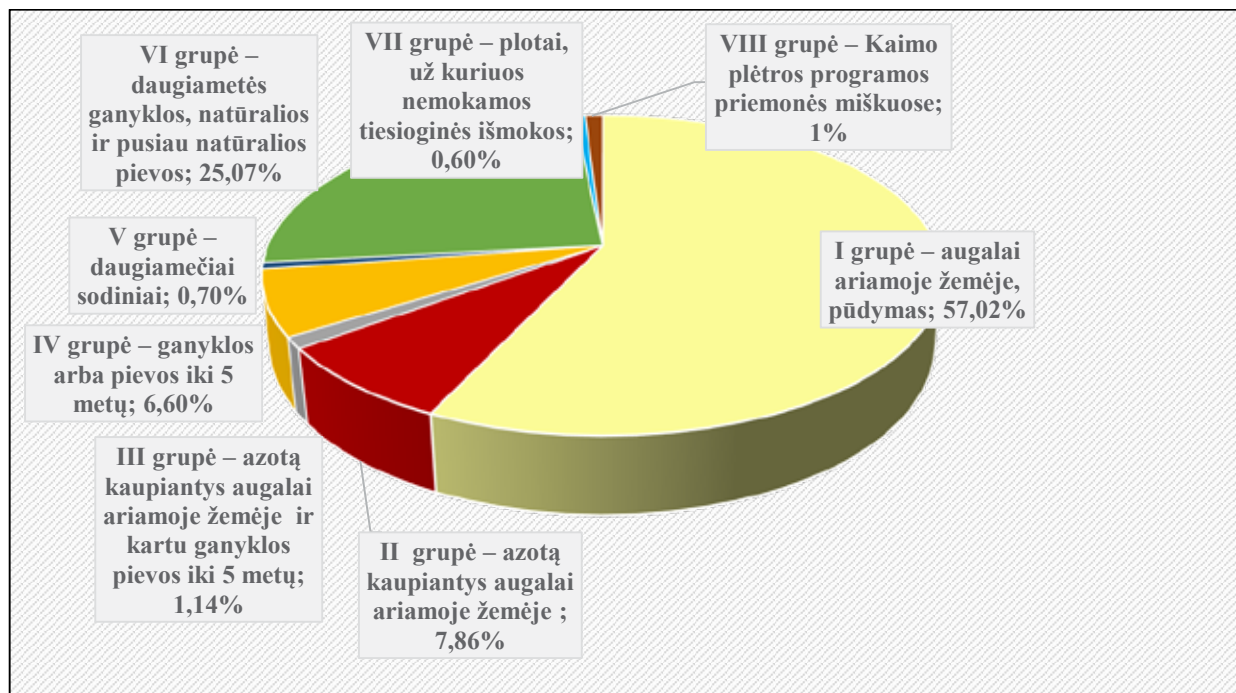
Eil. Nr.	Kodas	Auginamų augalų ar kitų plotų pavadinimas	Deklaruotas plotas, ha
5	GAR	Gargždeniai	2,28
6	OŽI	Ožiarūčiai	231,01
7	SER	Seradelės	11,54
8	ŽMI	Žolinių augalų mišiniai, kuriuose baltyminės žolės yra vyraujančios (III gr. +GPŽ)	8138,13
9	AKM	Azotą kaupiantys augalų mišiniai (susideda tik iš II ir III grupės augalų)	942,38
IV grupė – ganyklos arba pievos iki 5 metų			
1	GPŽ	Ganyklos arba pievos, daugiametės žolės iki 5 metų	189811,02
3	RZV	Rizikos vandens telkinių būklės gerinimas	1353,04
4	5PT-8	Medingųjų augalų juostos ar laukai ariamojoje žemėje	17,53
5	5PT-7	Vandens telkinių apsauga nuo taršos ir dirvos erozijos ariamojoje žemėje	0,44
V grupė – daugiamečiai sodiniai			
1	OBS	Obelių sodai	4713,60
2	KRS	Kriaušių sodai	46,03
3	SLS	Slyvų sodai	47,46
4	VYS	Vyšnių sodai	16,26
5	TRS	Trešnių sodai	214,96
6	KTS	Kiti sodai ir daugiamečiai uogynai	2328,33
7	ASU	Agrastų uogynai	5,40
8	JSU	Juodųjų serbentų uogynai	2873,64
9	RSU	Raudonųjų serbentų uogynai	63,14
10	BSU	Baltųjų serbentų uogynai	0,00
11	AVU	Aviečių uogynai	482,94
12	ARU	Aronijų uogynai	297,87
13	BRA	Braškių uogynai	562,14
14	BRU	Braškių uogynai (uždarajame grunte)	2,41
15	SVU	Svarainių uogynai	35,51
16	ŠIU	Šilauogių uogynai	172,55
17	GEU	Gervuogių uogynai	8,51
18	BKU	Bruknių uogynai	0,64
19	MĖU	Mėlynių uogynai	1,49
20	SPU	Spanguolių uogynai	0,11
21	ŽEU	Žemuogių uogynai	0,00
22	PUU	Putinų uogynai	4,09
23	ŠAU	Šaltalankių uogynai	3742,88
24	ERK	Erškėtrožė	22,71
25	GUD	Gudobelė	4,34
26	ŠRM	Šermukšnis	37,09
27	SMD	Sausmedis	13,03
28	AKT	Aktinidijos	6,31
29	RŠT	Riešutmedžiai	221,92
30	MED	Medelynai	238,66
31	GĖL	Daugiametės gėlės ir dekoratyviniai augalai (uždarajame grunte)	14,24

Eil. Nr.	Kodas	Auginamų augalų ar kitų plotų pavadinimas	Deklaruotas plotas, ha
32	GLU	Gluosnis	3416,60
33	TUO	Tuopa	644,75
34	BAL	Baltalksnis	3,10
35	DRA	Drambliažolė	50,79
36	TOP	Topinambai	85,06
37	RAB	Rabarbarai	21,36
38	ŠPA	Šparagai	20,77
39	KRI	Krienai	2,45
VI grupė – daugiametės ganyklos, natūralios ir pusiau natūralios pievos			
1	DGP	Daugiametės ganyklos arba pievos 5 metų ir daugiau	707057,37
2	EPT	Ekstensyvus pievų tvarkymas ganant gyvulius	9104,69
3	NPT	Natūralių ir pusiau natūralių pievų tvarkymas	3306,41
4	SPT	Specifinių pievų tvarkymas	1782,67
5	5PT-2	Ekstensyvus šlapynių tvarkymas (mokamos tiesioginės išmokos)	2552,78
6	VTP	Vandens telkinių pakrančių apsaugos juostos tvarkymas pievose	4,48
7	MNP	Meldinių nendrinukių buveinių saugojimas natūraliose ir pusiau natūraliose pievose	2260,36
8	MNŠ	Meldinių nendrinukių buveinių saugojimas šlapynėse (mokamos tiesioginės išmokos)	67,33
VII grupė – plotai, už kuriuos nemokamos tiesioginės išmokos			
1	TPN	Tinkami paramai plotai, kurie einamaisiais metais neatitinka paramos skyrimo reikalavimų	4056,08
2	NEP	Netinkami paramai plotai	7288,59
3	MNN	Meldinių nendrinukių buveinių saugojimas šlapynėse	34,83
4	5PT-3	Ekstensyvus šlapynių tvarkymas	1010,09
5	5PT-9	Kraštovaizdžio elementų (gyvatvorių) valdoje tvarkymas	27,46
6	5PT-11	Melioracijos griovių tvarkymas kai žolė bus nupjauta ir išvežta	123,82
7	5PT-12	Melioracijos griovių tvarkymas kai žolė bus susmulkinta ir paskleista ant griovio šlaito	4768,20
8	GRY	Grybai	9,08
9	GRS	Grybai ir substrato gamyba	3,85
VIII grupė – kaimo plėtros programos priemonės miškuose			
1	MVP	Miško veisimas	871,39
2	ŽM-1	Spygliuočių su minkštaisiais lapuočiais (ne mažiau kaip 20 proc.) ar minkštųjų lapuočių želdiniai	2436,70
3	ŽM-2	Spygliuočių ir (arba) minkštųjų lapuočių želdiniai su ne mažiau kaip 20 proc. kietųjų lapuočių ir (arba) liepų priemaiša	1672,66
4	ŽM-3	Kietųjų lapuočių ir (arba) liepų želdiniai su spygliuočių ir (arba) minkštųjų lapuočių priemaiša iki 40 proc.	310,84
5	ŽM-4	Kietųjų lapuočių, liepų, selekcinė drebulių (įskaitant hibridines drebulės) gryniesi želdiniai	2109,20
6	ŽM-5	Ažuolų želdiniai, kai želdinamame plote pasodinta ir apsaugota individualiomis apsaugomis ne mažiau kaip 2500 vnt. į ha ažuolo sodmenų	1531,50

Eil. Nr.	Kodas	Auginamų augalų ar kitų plotų pavadinimas	Deklaruotas plotas, ha
7	ŽM-6	Greitai augančių hibridinių drebulių trumpos rotacijos plantaciniai želdiniai	38,60
8	ŽM-7	Kitų greitai augančių medžių trumpos rotacijos plantaciniai želdiniai	28,11
9	NM-1	Spygliuočių su minkštaisiais lapuočiais (ne mažiau kaip 20 proc.) ar minkštųjų lapuočių želdiniai	1884,96
10	NM-2	Spygliuočių ir (arba) minkštųjų lapuočių želdiniai su ne mažiau kaip 20 proc. kietųjų lapuočių ir (arba) liepų priemaiša	1731,69
11	NM-3	Kietųjų lapuočių ir (arba) liepų želdiniai su spygliuočių ir (arba) minkštųjų lapuočių priemaiša iki 40 proc.	573,56
12	NM-4	Kietųjų lapuočių, liepų, selekcinų drebulių (įskaitant hibridines drebules) grynieji želdiniai	4644,25
13	NM-5	Ažuolų želdiniai, kai želdinamame plote pasodinta ir apsaugota individualiomis apsaugomis ne mažiau kaip 2500 vnt. į ha azuolo sodmenų	3232,86
14	NM-6	Greitai augančių hibridinių drebulių trumpos rotacijos plantaciniai želdiniai	34,38
15	NM-7	Kitų greitai augančių medžių trumpos rotacijos plantaciniai želdiniai	6,49
16	AI-1	Išmokos už pagrindinių miško kirtimų nevykdymą identifikuotose kertinėse miško buveinėse (miško plotas už kurį mokama parama)	659,08
17	AI-2	Išmokos už neplynuosius miško kirtimus vietoj galimų plynujų (miško plotas, už kurį mokama parama)	1031,38
18	NTM	„Natura 2000“ miškuose	6576,30
Iš viso Lietuvoje			2897032,69

Deklaruoti plotai pagal žemės ūkio naudmenų ir kitų plotų klasifikatoriaus grupes

Savivaldybės pavadinimas	I grupė – augalai ariamoje žemėje, pūdymas	II grupė – azotą kaupiantys augalai ariamoje žemėje	III grupė – azotą kaupiantys augalai ariamoje žemėje ir kartu ganyklos pievos iki 5 metų	IV grupė – ganyklos arba pievos iki 5 metų	V grupė – daugiamečiai sodiniai	VI grupė – daugiametės ganyklos, natūralios ir pusiau natūralios pievos	VII grupė – plotai už kuriuos nemokamos tiesioginės išmokos	VIII grupė – kaimo plėtros programos priemonės miškuose
Akmenės r. sav.	30400,47	5486,98	273,77	1736,35	748,70	2184,14	129,66	85,91
Alytaus m. sav.	4,96	0,00	0,00	0,72	0,15	4,77	6,75	0,00
Alytaus r. sav.	28882,03	3078,92	610,96	6757,47	913,09	22690,81	616,49	1189,80
Anykščių r. sav.	41429,30	6207,48	1164,96	1434,47	1249,06	24359,61	383,43	3263,68
Birštono sav.	2996,06	474,92	36,16	153,50	21,18	1375,79	19,53	2,23
Biržų r. sav.	52836,33	12081,33	1655,80	3532,67	1328,91	15914,94	471,34	170,92
Druskininkų sav.	2163,92	136,78	41,59	239,54	33,90	1665,22	87,52	65,85
Elektrėnų sav.	9162,23	1156,74	60,54	557,78	100,03	3646,08	94,50	384,04
Ignalinos r. sav.	17166,05	2445,21	269,14	2476,99	261,77	21397,98	272,19	880,01
Jonavos r. sav.	27050,52	2754,70	440,93	359,67	279,80	4935,68	326,51	222,51
Joniškio r. sav.	67953,53	9086,94	686,43	1930,27	267,42	2089,31	226,00	18,30
Jurbarko r. sav.	38201,48	5331,28	366,57	6280,17	825,09	13263,06	143,20	51,41
Kaišiadorių r. sav.	29164,28	2058,58	175,62	463,12	334,70	11431,42	255,94	318,52
Kalvarijos sav.	13150,41	1664,70	570,13	2317,73	38,22	6899,33	588,35	95,72
Kauno m. sav.	59,06	1,25	1,88	1,01	2,05	97,92	33,46	44,40
Kauno r. sav.	48740,60	6205,55	722,76	1950,59	332,93	7715,14	404,71	430,93
Kazlų Rūdos sav.	7330,50	607,79	154,63	776,51	151,24	3527,21	139,81	95,91
Kėdainių r. sav.	86825,78	9164,83	1704,91	1570,71	283,72	8718,05	192,52	118,26
Kelmės r. sav.	38406,66	5114,75	549,57	9338,81	322,47	28479,37	387,56	2660,63
Klaipėdos r. sav.	24565,83	4852,05	1072,40	5953,01	231,60	18070,93	443,98	487,32
Kretingos r. sav.	30431,15	6562,45	1029,25	5438,73	170,50	10118,90	137,12	152,64
Kupiškio r. sav.	32361,58	6378,36	565,43	493,33	170,70	14708,52	396,33	282,44
Lazdijų r. sav.	18968,95	1058,44	711,98	3986,42	138,96	17683,43	862,92	495,49
Marijampolės sav.	32369,30	5387,61	938,12	3428,68	419,59	7814,12	543,39	26,27
Mažeikių r. sav.	40368,87	7155,56	867,42	7240,58	257,33	9065,29	292,88	240,37
Molėtų r. sav.	7603,01	590,05	393,01	1225,53	240,11	26855,95	575,49	1372,61
Pagėgių sav.	10253,08	1543,92	332,12	5062,78	48,80	15504,06	119,48	171,50
Pakruojo r. sav.	68285,46	7966,10	1109,06	1813,46	51,13	4284,17	162,38	51,73
Panevėžio r. sav.	83714,64	10660,23	507,61	1756,57	681,85	14761,95	308,60	484,52
Pasvalio r. sav.	65953,62	10082,68	1839,64	2133,51	592,86	5748,35	261,40	44,55
Plungės r. sav.	15173,10	2137,44	352,41	10922,83	205,87	20141,32	533,37	789,85
Prienų r. sav.	26876,70	2568,15	718,29	1823,23	588,90	16047,48	405,87	151,44
Radviliškio r. sav.	70863,52	9224,77	722,04	2159,14	544,25	11166,73	362,41	257,76
Raseinių r. sav.	59186,59	10564,55	858,46	9482,63	259,47	18570,98	326,32	456,34
Rietavo sav.	4462,28	498,90	43,60	2366,73	58,75	8675,14	57,15	116,80
Rokiškio r. sav.	45996,14	5863,99	1524,47	2087,46	396,94	26252,48	572,15	719,77
Skuodo r. sav.	21514,56	2505,44	2902,68	13041,15	107,81	14062,00	149,28	95,85
Šakių r. sav.	71175,70	11087,78	510,37	4271,82	199,43	8618,39	92,05	199,13
Šalčininkų r. sav.	35729,20	4362,38	115,29	2371,58	104,96	8778,21	443,96	483,38
Šiaulių m. sav.	9,20	0,00	0,12	0,85	1,43	18,31	0,08	11,77
Šiaulių r. sav.	68756,22	7711,92	817,00	3882,14	472,57	8398,80	170,63	297,86
Šilalės r. sav.	12939,27	1112,78	194,82	13300,86	182,05	37631,92	679,46	95,07
Šilutės r. sav.	19534,90	2278,39	604,88	10472,80	2654,24	38306,63	318,01	850,19
Širvintų r. sav.	18575,31	2897,04	252,80	1528,78	275,85	11655,17	220,78	560,91
Švenčionių r. sav.	17692,18	4630,44	296,93	1369,78	648,35	6299,63	533,50	2417,69
Tauragės r. sav.	14989,63	2266,10	482,11	7116,39	268,15	25556,22	149,37	252,40
Telšių r. sav.	24308,21	2764,70	601,22	12409,49	388,83	23000,34	680,56	989,55
Trakų r. sav.	14781,36	1161,20	318,02	872,23	179,02	5842,16	355,61	745,42
Ukmergės r. sav.	38448,36	5864,47	870,65	1996,11	289,93	15855,54	547,05	715,10
Utenos r. sav.	7342,72	1032,31	936,84	253,97	313,16	31998,94	350,15	1150,70
Varėnos r. sav.	24355,73	2023,45	27,07	1763,79	450,89	7952,96	394,59	1505,36
Vilkaviškio r. sav.	58476,29	8403,23	540,03	3944,58	598,34	13762,68	378,95	150,53
Vilniaus m. sav.	350,66	13,26	5,72	71,14	42,66	192,83	9,33	93,10
Vilniaus r. sav.	19607,75	1156,94	141,57	2581,04	459,92	15687,23	476,36	1048,70
Visagino sav.	3,93	0,00	0,00	0,00	0,00	15,42	0,17	0,00
Zarasų r. sav.	3999,46	304,40	226,86	680,78	233,51	26637,08	231,40	1310,81
Iš viso Lietuvoje	1651948,63	227730,21	32916,64	191182,03	20423,14	726136,09	17322,00	29373,95



7 pav. Žemės ūkio naudmenų ir kitų plotų struktūra pagal klasifikatoriaus grupes (proc.)

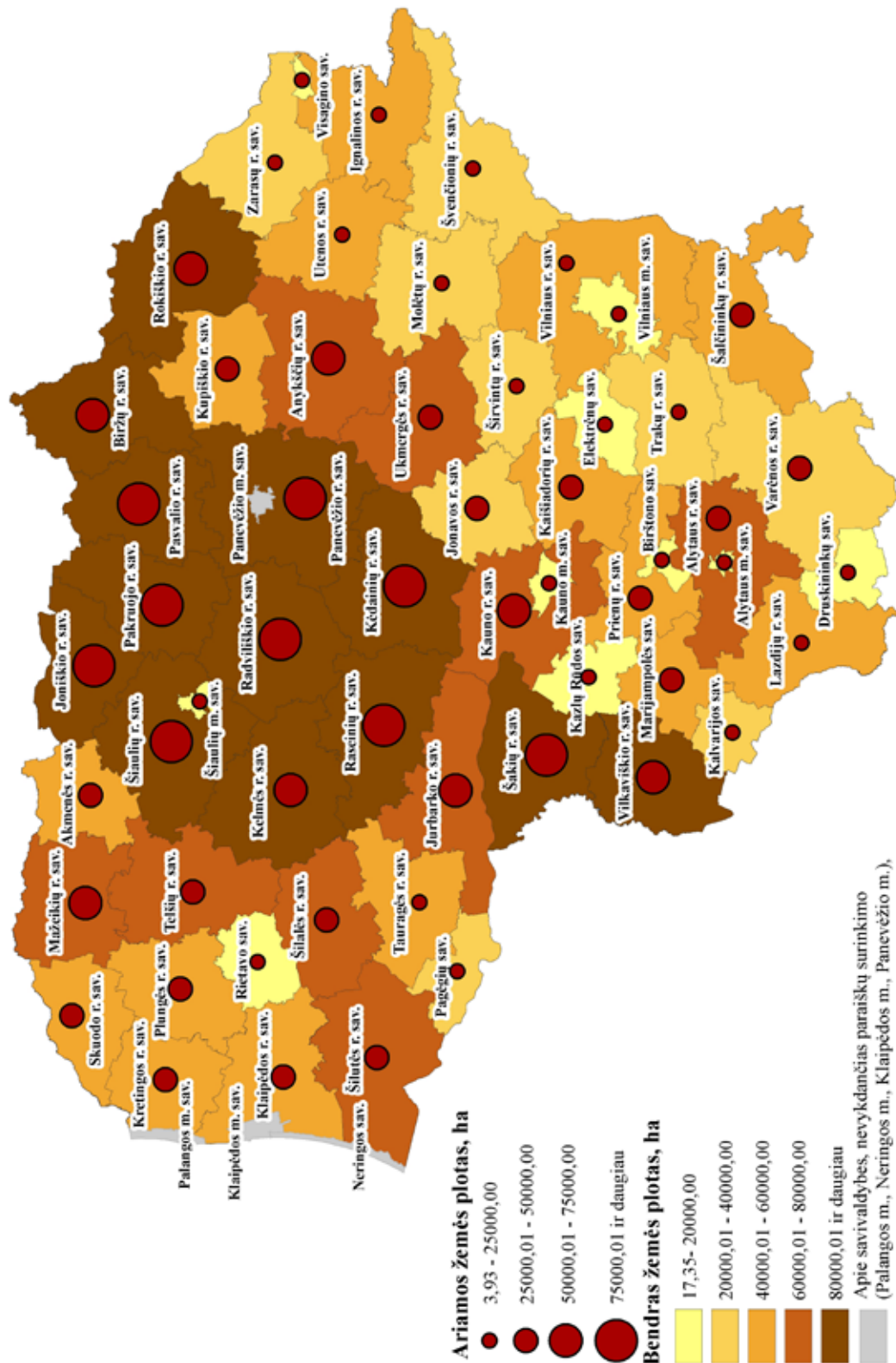
Deklaruotos žemės ūkio naudmenos ir kiti plotai pagal grupes

Savivaldybės pavadinimas	Bendras deklaruotas plotas, ha	Bendras ariamos žemės plotas, ha	Ariama žemė		Daugiametės ganyklos – pievos (5 metai ir daugiau) ir natūralios pievos, šlapynės, ha (kodai DGP, EPT, NPT, SPT, VTP, MNP, SPT-2, SPT-3, MNŠ, MNN)	Daugiamčiai sodiniai, ha (kodai OBS, KRS, SLS, VYS, TRS, KTS, ASU, JSU, RSU, BSU, AVU, ARU, BRA, BRU, SFU, SPU, GEU, BKU, MEU, SPU, ŽEU, PUU, ŠAU, ERK, GUD, SRM, SMD, AKT, RŠT, MED, GĖL, GLU, TUO, BAL, DRA, TOP, RAB, ŠPA, KRU)	Kiti plotai, ha (kodai TPN, NEP, SPT-9, SPT-11, SPT-12, GRY, GRS)	Miško plotai, ha (kodai MVP, NTM, nuo ŽM-1 iki ŽM-7, nuo NM-1 iki NM-7, AI-1, AI-2)
			Ariama žemė, ha (kodai AVI, GRI, KRV, KRŽ, KUK, JUD, FAC, KIV, KVŽ, MIV, MIZ, RAV, RAŽ, RUI, RUŽ, RAP, KITŽ, AGU, POM, DUK, AGK, POD, BUR, BRO, KOP, KOŽ, KOK, KOB, ART, MOR, KAL, SVO, POR, CES, DAK, SAL, CUK, MOL, PAT, SLO, RID, RDK, AGR, PAP, GRE, RUG, KRA, RAB, ŠPA, BAK, KRI, PAS, SPLBUL, BUP, CUR, PAR, ROP, GAB, GAJ, ALR, KMY, KAN, LIN, SAU, SRŠ, SRG, STR, SJO, TAB, APY, AMP, BMI, NMI, PDŽ, PDI, PUP, VIK, ŽIR, LEŠ, LUB)	Ganyklos arba pievos iki 5 metų (kodai GPZ, RZV, SPT-7, SPT-8)				
Akmens r. sav.	41045,98	37897,57	35887,45	1736,35	2184,14	748,70	129,66	85,91
Alytaus m. sav.	17,35	5,68	4,96	0,72	4,77	0,15	6,75	0,00
Alytaus r. sav.	64739,57	39329,38	31960,95	6757,47	22797,69	913,09	509,61	1189,80
Anykščių r. sav.	79491,99	50236,21	47636,78	1434,47	24364,48	1249,06	378,56	3263,68
Birštono sav.	5079,37	3660,64	3470,98	153,50	1375,79	21,18	19,53	2,23
Biržų r. sav.	87992,24	70106,13	64917,66	3532,67	15914,94	1328,91	471,34	170,92
Druskininkų sav.	4434,32	2581,83	2300,70	239,54	1665,99	33,90	86,75	65,85
Elektrėnų sav.	15161,94	10937,29	10318,97	557,78	3648,50	100,03	92,08	384,04
Ignalinos r. sav.	45169,34	22357,39	19611,26	2476,99	21462,93	261,77	207,24	880,01
Jonavos r. sav.	36370,32	30605,82	29805,22	359,67	4935,68	279,80	326,51	222,51
Joniškio r. sav.	82258,20	79657,17	77040,47	1930,27	2089,31	267,42	226,00	18,30
Jurbarko r. sav.	64462,26	50179,50	43532,76	6280,17	13263,09	825,09	143,17	51,41
Kaišiadorių r. sav.	44202,18	31861,60	31222,86	463,12	11434,01	334,70	253,35	318,52
Kaivarijos sav.	25324,59	17702,97	14815,11	2317,73	6901,64	38,22	586,04	95,72
Kauno m. sav.	241,03	63,20	60,31	1,01	97,92	2,05	33,46	44,40
Kauno r. sav.	66503,21	57619,50	54946,15	1950,59	7715,14	332,93	404,71	430,93
Kazlų Rūdos sav.	12783,60	8869,43	7938,29	776,51	3527,21	151,24	139,81	95,91
Kėdainių r. sav.	108578,78	99266,23	95990,61	1570,71	8718,05	283,72	192,52	118,26
Kelmės r. sav.	85259,82	53409,79	43521,41	9338,81	28630,20	322,47	236,73	2660,63
Klaipėdos r. sav.	55677,12	36443,29	29417,88	5953,01	18073,22	231,60	441,69	487,32
Kretingos r. sav.	54040,74	43461,58	36993,60	5438,73	10131,09	170,50	124,93	152,64
Kupiškio r. sav.	55356,69	39798,70	38739,94	493,33	14713,45	170,70	391,40	282,44
Lazdijų r. sav.	43906,59	24725,79	20027,39	3986,42	17810,83	138,96	735,52	495,49
Marijampolės sav.	50927,08	42123,71	37756,91	3428,68	7819,36	419,59	538,15	26,27
Mažeikių r. sav.	65488,30	55632,43	47524,43	7240,58	9065,29	257,33	292,88	240,37
Molėtų r. sav.	38855,76	9811,60	8193,06	1225,53	27117,74	240,11	313,70	1372,61
Pagėgių sav.	33035,74	17191,90	11797,00	5062,78	15504,06	48,80	119,48	171,50
Pakruojo r. sav.	83723,49	79174,08	76251,56	1813,46	4284,17	51,13	162,38	51,73

Deklaruotos žemės ūkio naudmenos ir kiti plotai pagal grupes

Savivaldybės pavadinimas	Bendras deklaruotas plotas, ha	Bendras ariamos žemės plotas, ha	Ariama žemė			Daugiametės ganyklos – pievos (5 metai ir daugiau) ir natūralios pievos, šlapynės, ha (kodai DGP, EPT, NPT, SPT, VTP, MNP, 5PT-2, 5PT-3, MNŠ, MNN)	Daugiamčiai sodiniai, ha (kodai OBS, KRS, SLS, VYS, TRS, KTS, ASU, JSU, RSU, BSU, AVU, ARU, BRA, BRU, SFU, SPU, GEU, BKU, MEU, SPU, ŽEU, PUU, ŠAU, ERK, GUD, SRM, SMD, AKT, RŠT, MED, GĖL, GLU, TUO, BAL, DRA, TOP, RAB, ŠPA, KRJ)	Kiti plotai, ha (kodai TPN, NEP, 5PT-9, 5PT-11, 5PT-12, GRY, GRS)	Miško plotai, ha (kodai MVP, NTM, nuo ŽM-1 iki ŽM-7, nuo NM-1 iki NM-7, AI-1, AI-2)
			Ariama žemė, ha (kodai AVI, GRI, KRV, KRŽ, KUK, JUD, FAC, KIV, KVŽ, MIV, MIZ, RAV, RAŽ, RUI, RUŽ, RAP, KITŽ, AGU, POM, DUK, AGK, POD, BUR, BRO, KOP, KOŽ, KOK, KOB, ART, MOR, KAL, SVO, POR, CES, DAK, SAL, CUK, MOL, PAT, SLO, RID, RDK, AGR, PAP, GRE, RUG, KRA, RAB, ŠPA, BAK, KRI, PAS, SPLBUL, BUP, CUR, PAR, ROP, GAB, GAJ, ALR, KMY, KAN, LIN, SAU, SRK, SRG, STR, SJO, TAB, APY, AMP, BMI, NMI, PDŽ, PDI, PUP, VIK, ŽIR, LEŠ, LUB)	Ganyklos arba pievos iki 5 metų (kodai GPŽ, RŽV, 5PT-7, 5PT-8)	Daugiametės žolės, ha (kodai DOB, ESP, BAR, LJC, GAR, OŽI, SER, ŽMI, AKM)				
Panevėžio r. sav.	112875,97	96639,05	94374,87	1756,57	507,61	14793,95	681,85	276,60	484,52
Pasvalio r. sav.	86656,61	80009,45	76036,30	2133,51	1839,64	5748,35	592,86	261,40	44,55
Plungės r. sav.	50256,24	28585,83	17310,54	10922,88	352,41	20144,81	205,87	529,88	789,85
Prienuj r. sav.	49180,06	31986,37	29444,85	1823,23	718,29	16052,62	588,90	400,73	151,44
Radviliškių r. sav.	95300,62	82969,47	80088,29	2159,14	722,04	11166,73	544,25	362,41	257,76
Raseinių r. sav.	99705,34	80092,23	69751,14	9482,63	858,46	18570,98	259,47	326,32	456,34
Rietavo sav.	16279,35	7371,51	4961,18	2366,73	43,60	8675,14	58,75	57,15	116,80
Rokiškio r. sav.	83413,40	55472,06	51860,13	2087,46	1524,47	26261,88	396,94	562,75	719,77
Skuodo r. sav.	54378,77	39963,83	24020,00	13041,15	2902,68	14062,00	107,81	149,28	95,85
Šakių r. sav.	96154,67	87045,67	82263,48	4271,82	510,37	8629,83	199,43	80,61	199,13
Šaltinėlių r. sav.	52388,96	42578,45	40091,58	2371,58	115,29	8778,21	104,96	443,96	483,38
Šiaulių m. sav.	41,76	10,17	9,20	0,85	0,12	18,31	1,43	0,08	11,77
Šiaulių r. sav.	90507,14	81167,28	76468,14	3882,14	817,00	8398,80	472,57	170,63	297,86
Šilalės r. sav.	66136,23	27547,73	14052,05	13300,86	194,82	37669,22	182,05	642,16	95,07
Šilutės r. sav.	75020,04	32890,97	21813,29	10472,80	604,88	38308,73	2654,24	315,91	850,19
Širvintų r. sav.	35966,64	23253,93	21472,35	1528,78	252,80	11657,49	275,85	218,46	560,91
Švenčionių r. sav.	33888,50	23989,33	22322,62	1369,78	296,93	6314,19	648,35	518,94	2417,69
Tauragės r. sav.	51080,37	24854,23	17255,73	7116,39	482,11	25556,22	268,15	149,37	252,40
Telšių r. sav.	65142,90	40083,62	27072,91	12409,49	601,22	23077,16	388,83	603,74	989,55
Trakų r. sav.	24255,02	17132,81	15942,56	872,23	318,02	5852,55	179,02	345,22	745,42
Ukmergės r. sav.	64587,21	47179,59	44312,83	1996,11	870,65	15855,54	289,93	547,05	715,10
Utenos r. sav.	43378,79	9565,84	8375,03	253,97	936,84	32019,14	313,16	329,95	1150,70
Varėnos r. sav.	38473,84	28170,04	26379,18	1763,79	27,07	7957,87	450,89	389,68	1505,36
Vilkaviškio r. sav.	86254,63	71364,13	66879,52	3944,58	540,03	13762,68	598,34	378,95	150,53
Vilniaus m. sav.	778,70	440,78	363,92	71,14	5,72	192,83	42,66	9,33	93,10
Vilniaus r. sav.	41159,51	23487,30	20764,69	2581,04	141,57	15736,21	459,92	427,38	1048,70
Visagino sav.	19,52	3,93	3,93	0,00	0,00	15,42	0,00	0,17	0,00
Zarasų r. sav.	33624,30	5211,50	4303,86	680,78	226,86	26653,46	233,51	215,02	1310,81
Iš viso Lietuvoje	2897032,69	2103777,51	1879678,84	191182,03	32916,64	727181,01	20423,14	16277,08	29373,95

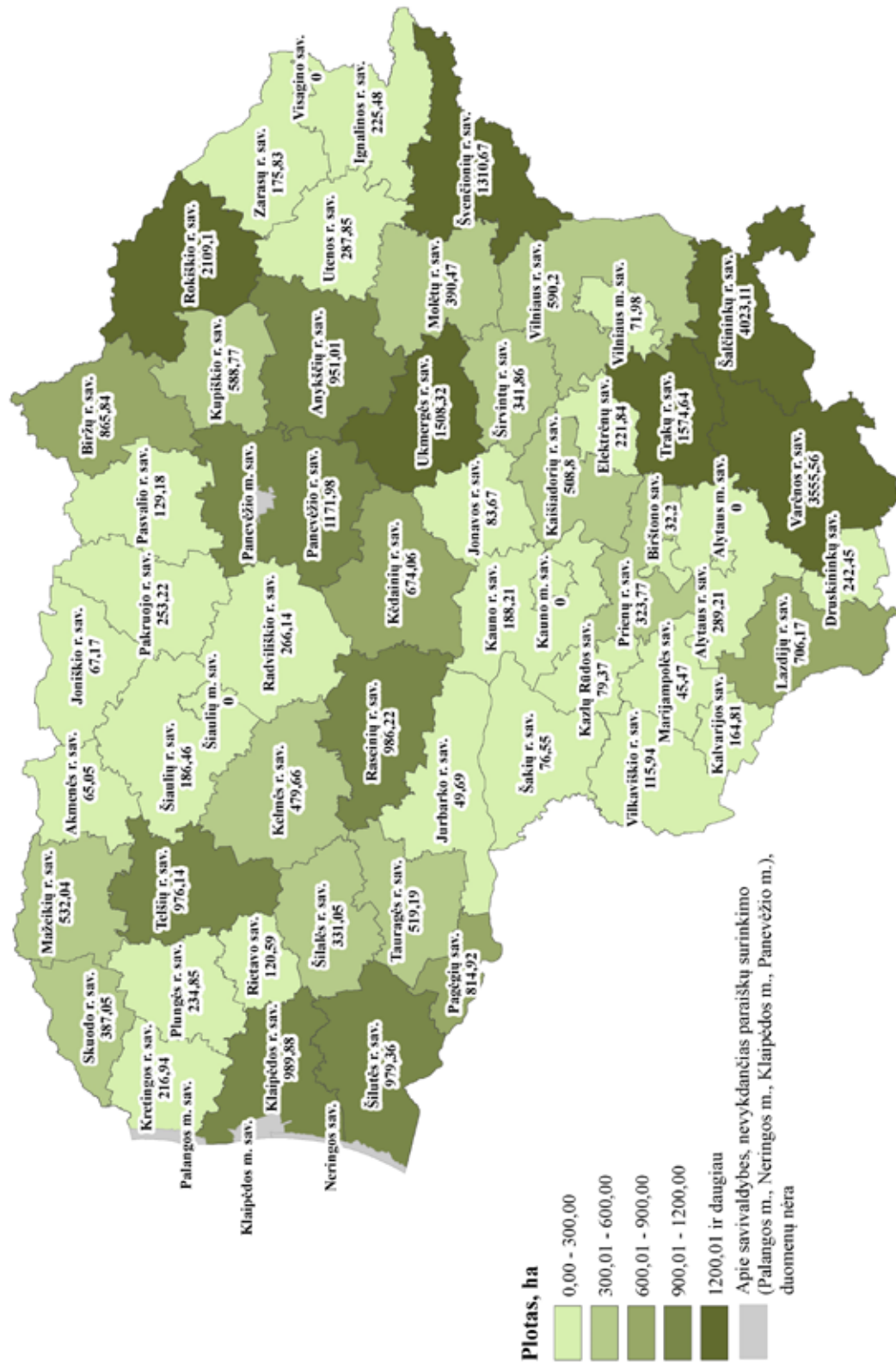
Bendro deklaruoto ploto ir ariamos žemės pasiskirstymas 2016 m.



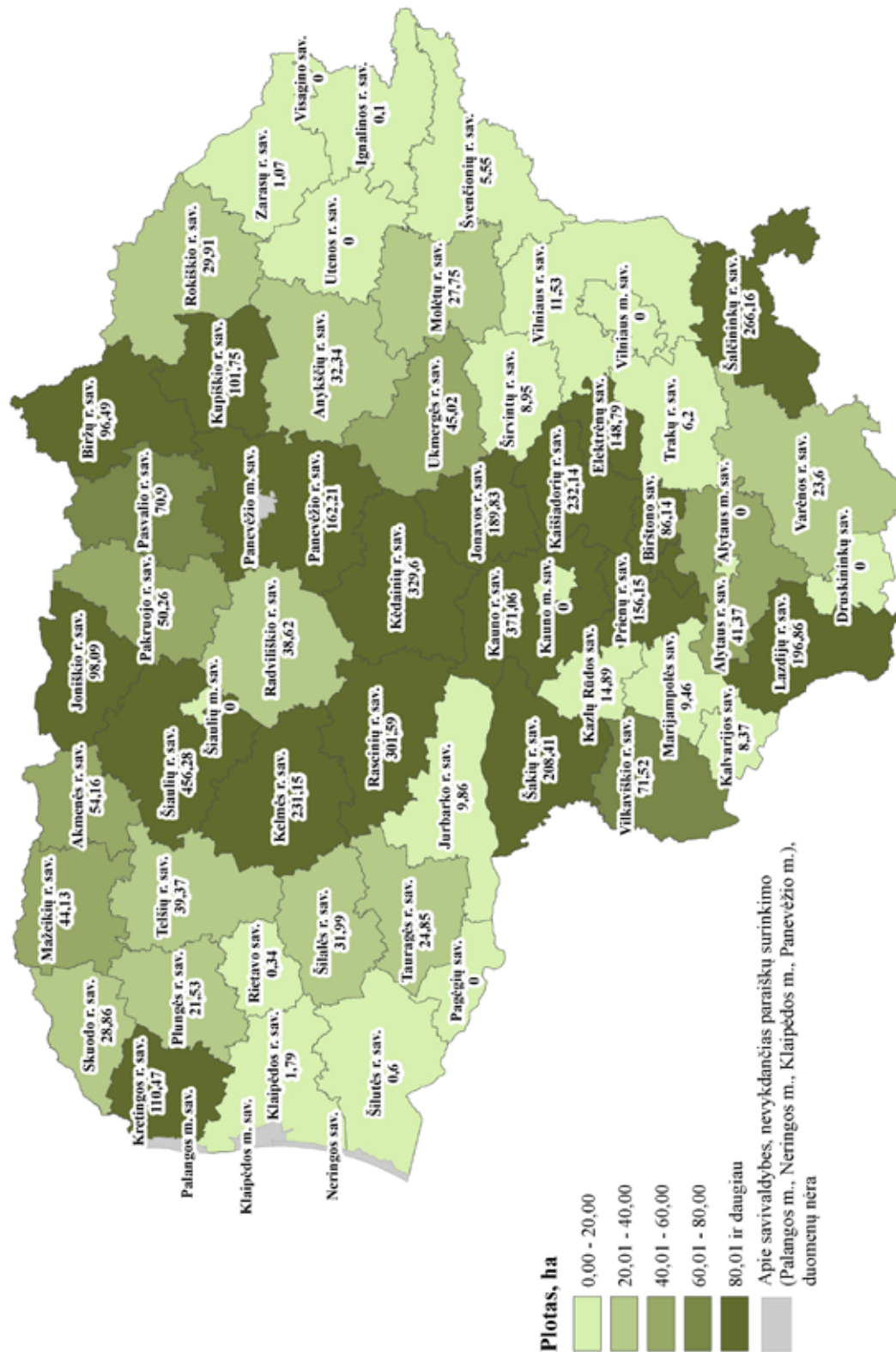
Deklaruoti žieminių javų plotai

Savivaldybės pavadinimas	Žieminiai kviečiai, ha (kodas KVŽ)	Žieminiai rugiai, ha (kodas RUŽ)	Žieminiai kvietrugiai, ha (kodas KRŽ)	Žieminiai miežiai, ha (kodas MIŽ)
Akmenės r. sav.	14311,49	65,05	1671,94	54,16
Alytaus m. sav.	1,64	0,00	0,00	0,00
Alytaus r. sav.	11478,17	289,21	2064,33	41,37
Anykščių r. sav.	12502,21	951,01	2704,37	32,34
Birštono sav.	1509,23	32,20	274,71	86,14
Biržų r. sav.	17494,44	865,84	4578,19	96,49
Druskininkų sav.	258,34	242,45	289,85	0,00
Elektrėnų sav.	3194,50	221,84	767,20	148,79
Ignalinos r. sav.	5884,47	225,48	568,37	0,10
Jonavos r. sav.	13652,32	83,67	1051,56	189,83
Joniškio r. sav.	34376,03	67,17	1215,58	98,09
Jurbarko r. sav.	18352,20	49,69	2889,06	9,86
Kaišiadorių r. sav.	12448,19	508,80	2217,25	232,14
Kalvarijos sav.	3105,05	164,81	1275,12	8,37
Kauno m. sav.	16,56	0,00	5,42	0,00
Kauno r. sav.	25041,73	188,21	3183,09	371,06
Kazlų Rūdos sav.	2240,46	79,37	828,39	14,89
Kėdainių r. sav.	41204,94	674,06	2127,06	329,60
Kelmės r. sav.	16275,47	479,66	1840,15	231,15
Klaipėdos r. sav.	3863,57	989,88	1162,14	1,79
Kretingos r. sav.	8647,31	216,94	1181,33	110,47
Kupiškio r. sav.	13329,74	588,77	1212,48	101,75
Lazdijų r. sav.	3408,82	706,17	1688,00	196,86
Marijampolės sav.	9810,60	45,47	594,69	9,46
Mažeikių r. sav.	18520,46	532,04	2173,28	44,13
Molėtų r. sav.	1364,75	390,47	498,20	27,75
Pagėgių sav.	568,95	814,92	257,98	0,00
Pakruojo r. sav.	35552,98	253,22	1608,53	50,26
Panevėžio r. sav.	32454,70	1171,98	3638,15	162,21
Pasvalio r. sav.	35911,42	129,18	2184,91	70,90
Plungės r. sav.	2458,21	234,85	1076,59	21,53
Prienų r. sav.	11916,45	323,77	2261,60	156,15
Radviliškio r. sav.	32332,75	266,14	2681,75	38,62
Raseinių r. sav.	24170,55	986,22	4559,27	301,59
Rietavo sav.	836,85	120,59	365,75	0,34
Rokiškio r. sav.	12851,08	2109,10	2526,67	29,91
Skuodo r. sav.	3872,96	387,05	968,07	28,86
Šakių r. sav.	37324,14	76,55	2304,69	208,41
Šalčininkų r. sav.	4749,34	4023,11	1842,83	266,16
Šiaulių m. sav.	0,00	0,00	0,00	0,00
Šiaulių r. sav.	34268,38	186,46	2076,64	456,28
Šilalės r. sav.	1728,89	331,05	731,27	31,99
Šilutės r. sav.	860,14	979,36	909,35	0,60
Širvintų r. sav.	7716,56	341,86	1181,07	8,95
Švenčionių r. sav.	2154,30	1310,67	1235,26	5,55
Tauragės r. sav.	4110,88	519,19	1528,59	24,85
Telšių r. sav.	4089,40	976,14	2962,08	39,37
Trakų r. sav.	1308,44	1574,64	1961,96	6,20
Ukmergės r. sav.	14620,27	1508,32	2944,01	45,02
Utenos r. sav.	1934,90	287,85	202,27	0,00
Varėnos r. sav.	2731,34	3555,56	2877,54	23,60
Vilkaviškio r. sav.	13349,60	115,94	2070,06	71,52
Vilniaus m. sav.	63,12	71,98	59,41	0,00
Vilniaus r. sav.	4036,76	590,20	1029,44	11,53
Visagino sav.	0,00	0,00	0,00	0,00
Zarasų r. sav.	765,98	175,83	220,68	1,07
Iš viso Lietuvoje	621032,03	32079,99	86328,18	4498,06

Deklaruotų žieminių rugių plotų pasiskirstymas 2016 m.



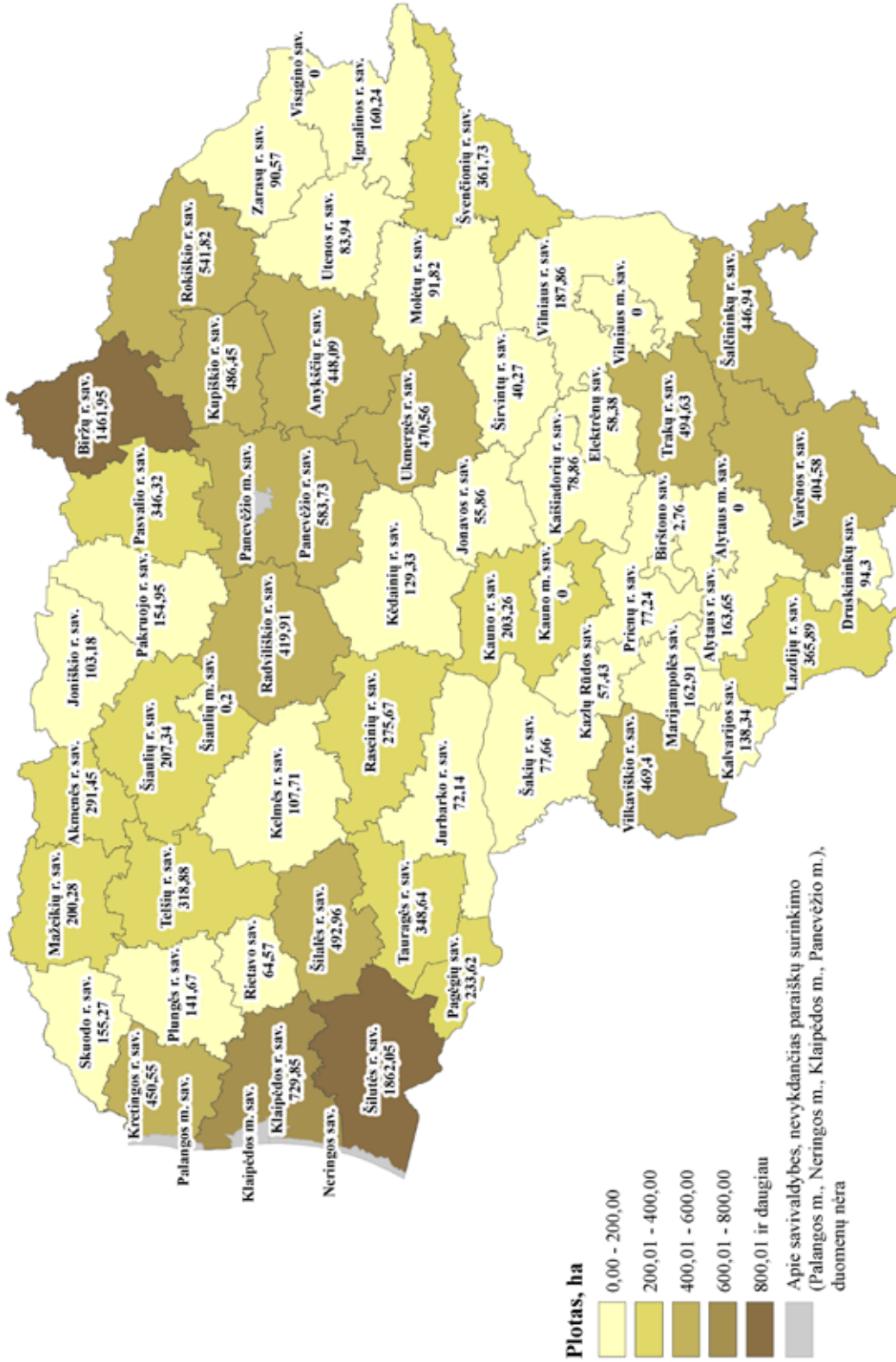
Deklaruotų žeminių mižių plotų pasiskirstymas 2016 m.



Deklaruoti vasarinių javų plotai

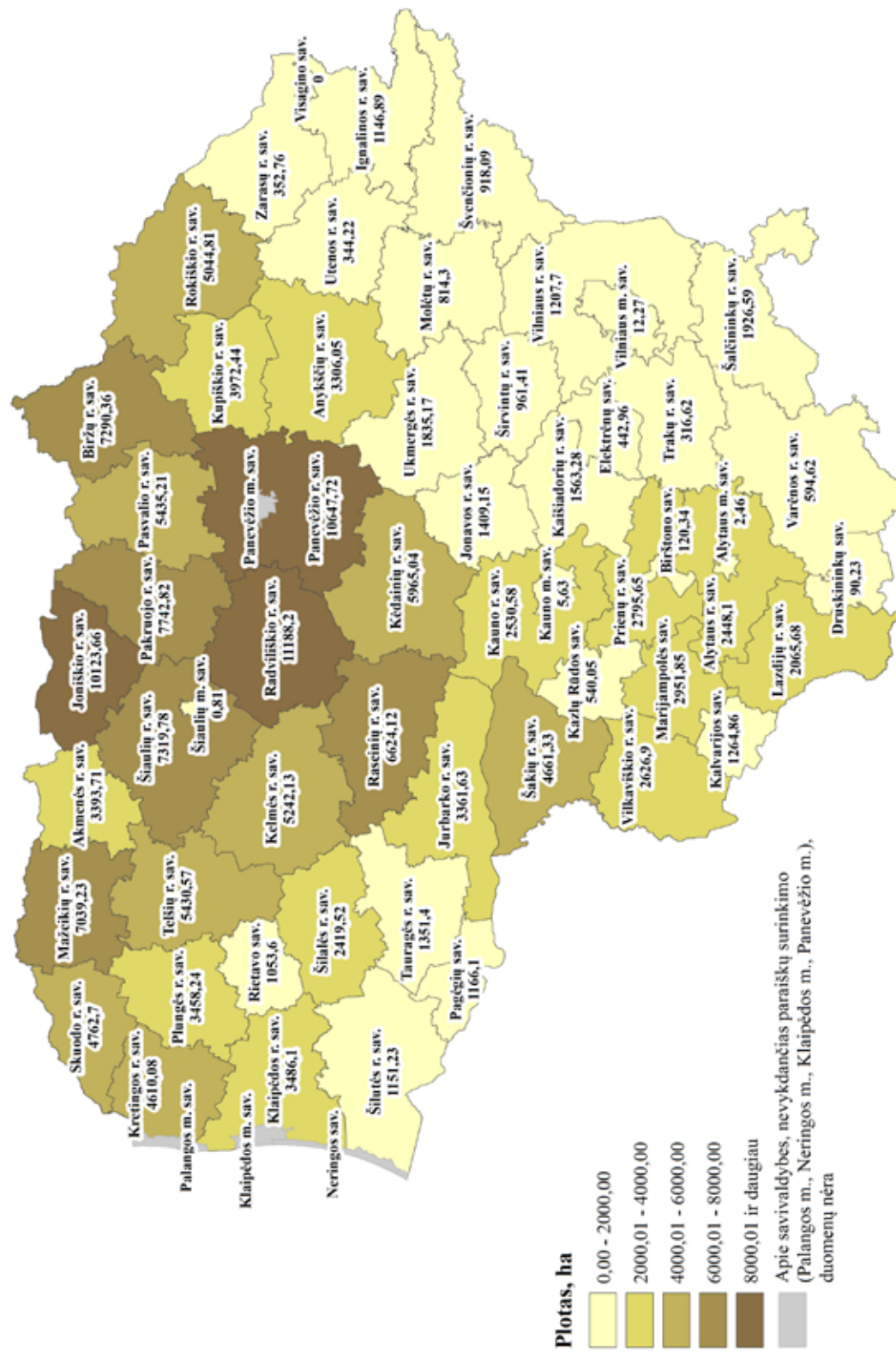
Savivaldybės pavadinimas	Avižos, ha (kodas AVI)	Grikliai, ha (kodas GRI)	Vasariniai kviečiai, ha (kodas KVV)	Vasariniai kvietrugiai, ha (kodas KRV)	Vasariniai miežiai, ha (kodas MIV)	Iš jų	Vasariniai rugiai, ha (kodas RUV)	Kukurūzai, ha (kodas KUK)
						Salykliniai miežiai, ha (kodas MIV ir sutartinis kodas SS)		
Akmenės r. sav.	153,23	9,82	4263,14	291,45	3393,71	275,67	0,00	414,39
Alytaus m. sav.	0,00	0,00	0,00	0,00	2,46	0,00	0,00	0,00
Alytaus r. sav.	1566,58	223,12	4445,09	163,65	2448,10	0,00	5,18	682,08
Anykščių r. sav.	1810,44	4232,71	6727,22	448,09	3306,05	0,00	1,00	702,59
Birštono sav.	117,01	73,42	130,52	2,76	120,34	0,00	0,00	12,81
Biržų r. sav.	1876,23	3724,35	6696,82	1461,95	7290,36	587,49	34,30	665,64
Druskininkų sav.	557,02	41,74	218,23	94,30	90,23	0,00	0,00	21,84
Elektrėnų sav.	797,09	533,08	1052,26	58,38	442,96	0,00	0,26	353,99
Ignalinos r. sav.	1123,79	810,13	2763,71	160,24	1146,89	99,12	1,39	80,42
Jonavos r. sav.	272,30	557,43	3446,91	55,86	1409,15	53,43	0,00	1007,10
Joniškio r. sav.	178,38	0,00	3550,94	103,18	10123,66	3463,74	0,00	1285,83
Jurbarko r. sav.	898,83	36,05	5126,02	72,14	3361,63	0,00	0,00	347,26
Kaišiadorių r. sav.	1256,17	415,86	4645,19	78,86	1563,28	3,07	0,00	90,81
Kalvarijos sav.	500,10	0,00	3252,41	138,34	1264,86	0,00	0,00	798,06
Kauno m. sav.	0,00	0,00	18,31	0,00	5,63	0,00	0,00	2,94
Kauno r. sav.	631,43	247,51	4671,24	203,26	2530,58	297,50	0,00	1523,18
Kazlų Rūdos sav.	470,30	238,28	1191,96	57,43	540,05	0,00	0,00	415,71
Kėdainių r. sav.	559,42	396,03	11498,48	129,33	5965,04	403,39	0,00	1976,41
Kelmės r. sav.	2062,39	59,62	5000,02	107,71	5242,13	0,00	0,00	464,46
Klaipėdos r. sav.	1374,27	1199,61	7453,89	729,85	3486,10	0,00	0,00	466,70
Kretingos r. sav.	1441,90	550,87	8534,79	450,55	4610,08	50,44	0,48	240,40
Kupiškio r. sav.	927,01	989,22	5670,53	486,45	3972,44	0,00	0,00	184,81
Lazdijų r. sav.	2166,08	357,39	2788,81	365,89	2065,68	0,00	1,80	1090,43
Marijampolės sav.	555,28	63,30	10744,42	162,91	2951,85	0,00	0,49	2456,74
Mažeikių r. sav.	2523,07	145,12	3661,26	200,28	7039,23	245,12	0,85	87,14
Molėtų r. sav.	919,83	172,40	1193,76	91,82	814,30	0,00	12,31	83,35
Pagėgių sav.	785,45	131,19	2828,61	233,62	1166,10	0,00	0,00	1280,30
Pakruojo r. sav.	234,04	105,76	6694,76	154,95	7742,82	1080,72	0,00	2495,83
Panevėžio r. sav.	784,73	988,02	11937,29	583,73	10647,72	583,45	12,48	2823,30
Pasvalio r. sav.	145,95	87,70	6846,87	346,32	5435,21	502,89	0,00	3252,75
Plungės r. sav.	1489,02	66,84	2823,51	141,67	3458,24	0,00	0,00	488,37
Prienų r. sav.	1031,95	165,36	3366,96	77,24	2795,65	4,00	3,02	483,41
Radviškio r. sav.	550,54	136,05	7584,85	419,91	11188,20	1283,94	0,00	1705,54
Raseinių r. sav.	2331,18	225,34	9543,62	275,67	6624,12	728,19	0,00	790,39
Rietavo sav.	309,93	7,64	850,70	64,57	1053,60	0,00	0,00	258,85
Rokiškio r. sav.	1996,43	7322,09	6774,54	541,82	5044,81	31,74	5,54	201,00
Skuodo r. sav.	3596,11	46,44	3393,22	155,27	4762,70	77,41	0,00	489,14
Šakių r. sav.	646,17	98,53	10918,33	77,66	4661,33	1010,87	0,00	3917,14
Šalčininkų r. sav.	6452,68	5132,85	4572,61	446,94	1926,59	0,00	11,78	548,41
Šiaulių m. sav.	0,00	0,00	1,87	0,20	0,81	0,00	0,00	0,00
Šiaulių r. sav.	418,65	53,91	5796,89	207,34	7319,78	107,09	0,00	1207,33
Šilalės r. sav.	1085,50	130,10	2335,09	492,96	2419,52	0,00	0,00	467,57
Šilutės r. sav.	1575,37	2166,14	4400,39	1862,05	1151,23	0,00	3,06	498,12
Širvintų r. sav.	742,91	1093,21	2996,10	40,27	961,41	0,00	0,15	1,77
Švenčionių r. sav.	3003,83	2440,50	3767,84	361,73	918,09	72,43	0,00	162,04
Tauragės r. sav.	1121,06	99,47	1621,49	348,64	1351,40	0,00	0,24	373,54
Telšių r. sav.	2241,11	286,40	2608,79	318,88	5430,57	0,00	2,90	822,10
Trakų r. sav.	3226,77	2357,19	1393,46	494,63	316,62	0,00	13,88	98,57
Ukmergės r. sav.	1277,22	556,89	6896,08	470,56	1835,17	0,00	0,00	330,10
Utenos r. sav.	679,12	533,46	1374,65	83,94	344,22	0,00	3,08	323,69
Varėnos r. sav.	5957,43	3420,85	2048,98	404,58	594,62	0,00	16,64	161,91
Vilkaviškio r. sav.	1315,38	150,97	28259,08	469,40	2626,90	18,62	0,00	799,43
Vilniaus m. sav.	9,97	13,27	33,51	0,00	12,27	0,00	0,00	0,00
Vilniaus r. sav.	2291,44	1776,32	3459,31	187,86	1207,70	0,00	175,03	614,22
Visagino sav.	0,00	0,00	0,00	0,00	0,00	0,00	0,00	0,00
Zarasų r. sav.	328,34	490,09	445,10	90,57	352,76	0,00	0,04	43,48
Iš viso Lietuvoje	70366,43	45159,64	254320,43	15467,66	168536,95	10980,32	305,90	40093,39

Deklaruotų vasarinių kvietrugių plotų pasiskirstymas 2016 m.

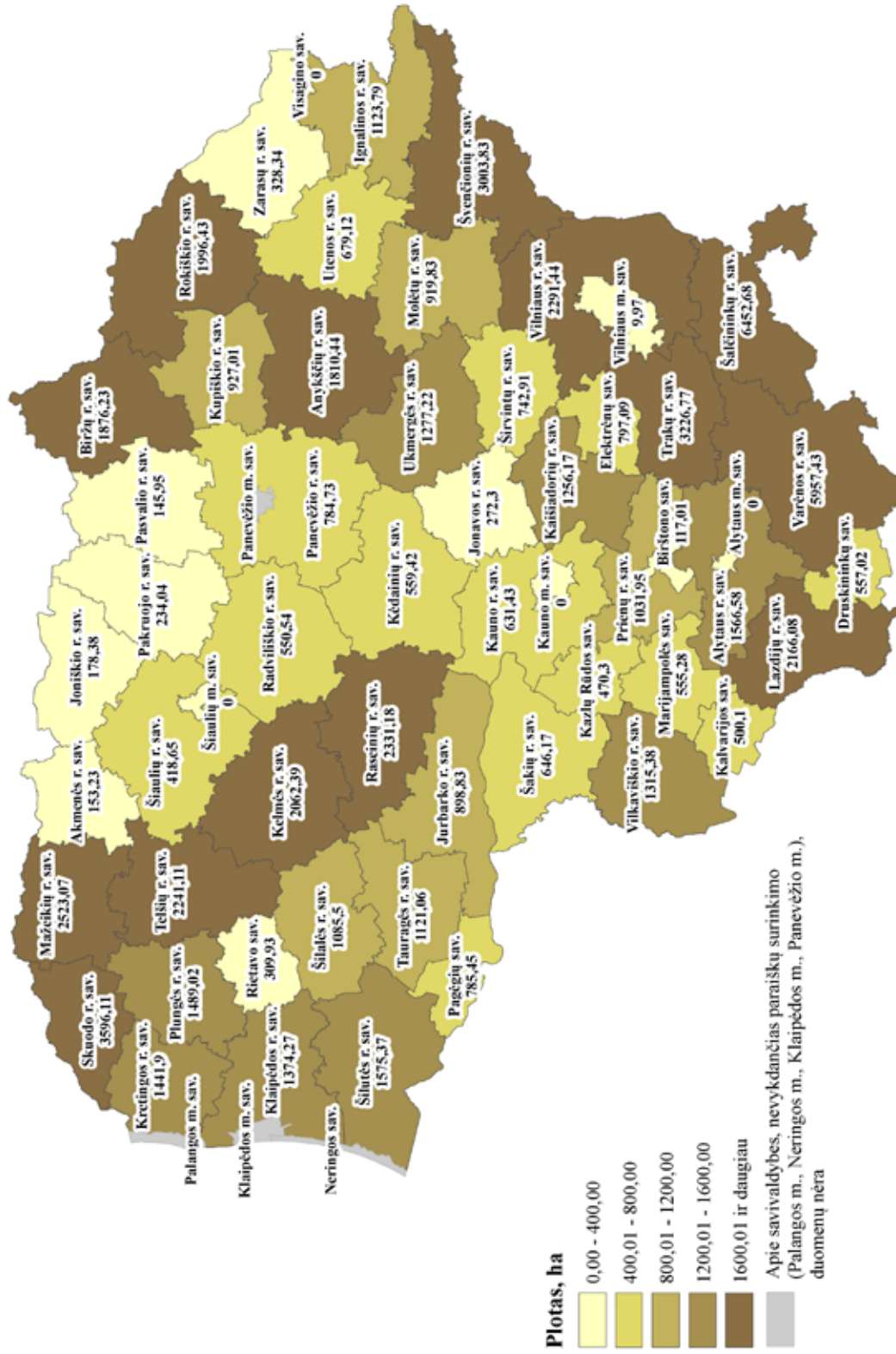


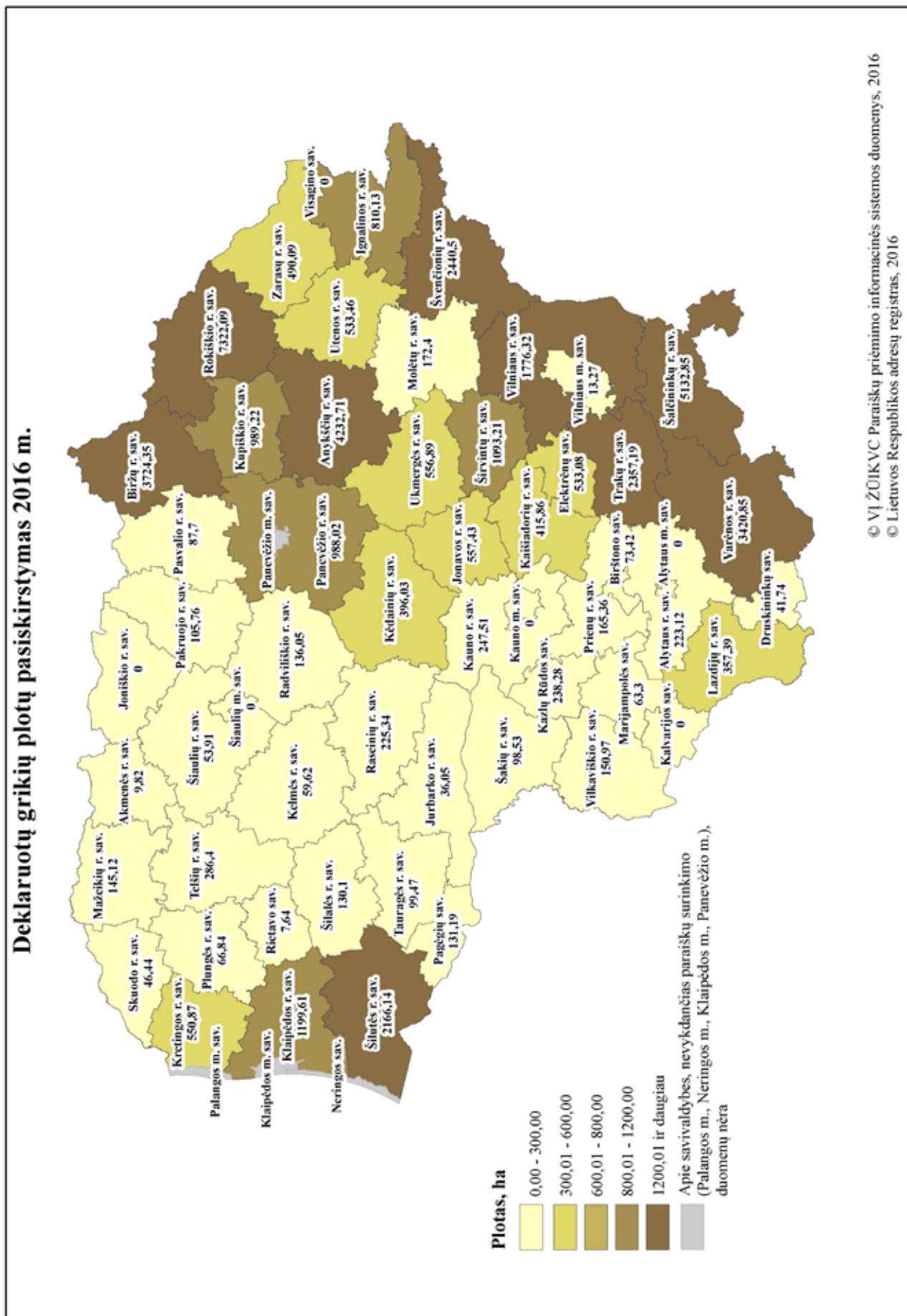
© VĮ ŽŪIKVC Paraiškų priėmimo informacinės sistemos duomenys, 2016
© Lietuvos Respublikos adresų registras, 2016

Deklaruotų vasarinių miežių plotų pasiskirstymas 2016 m.

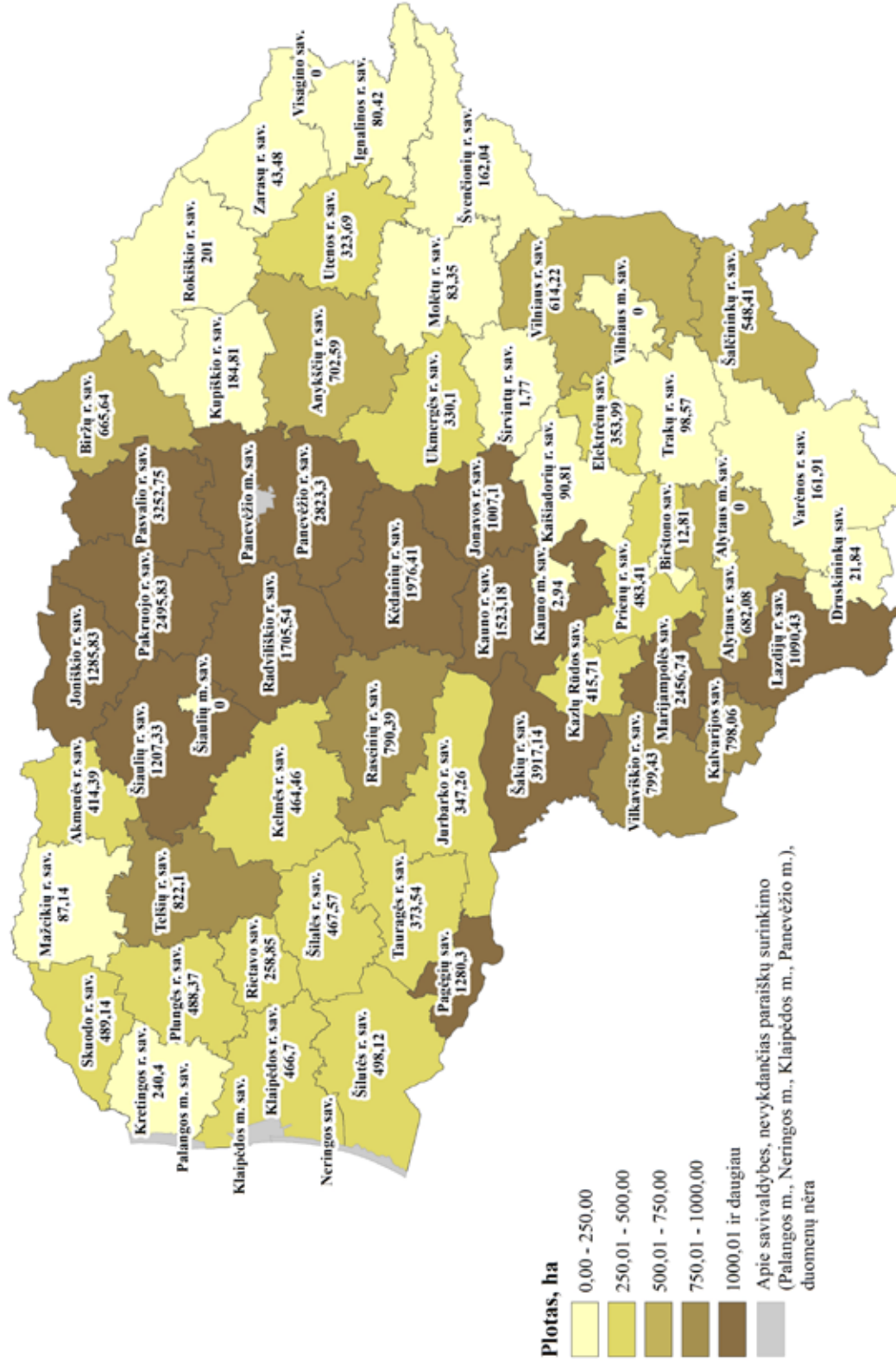


Deklaruotų avių plotų pasiskirstymas 2016 m.



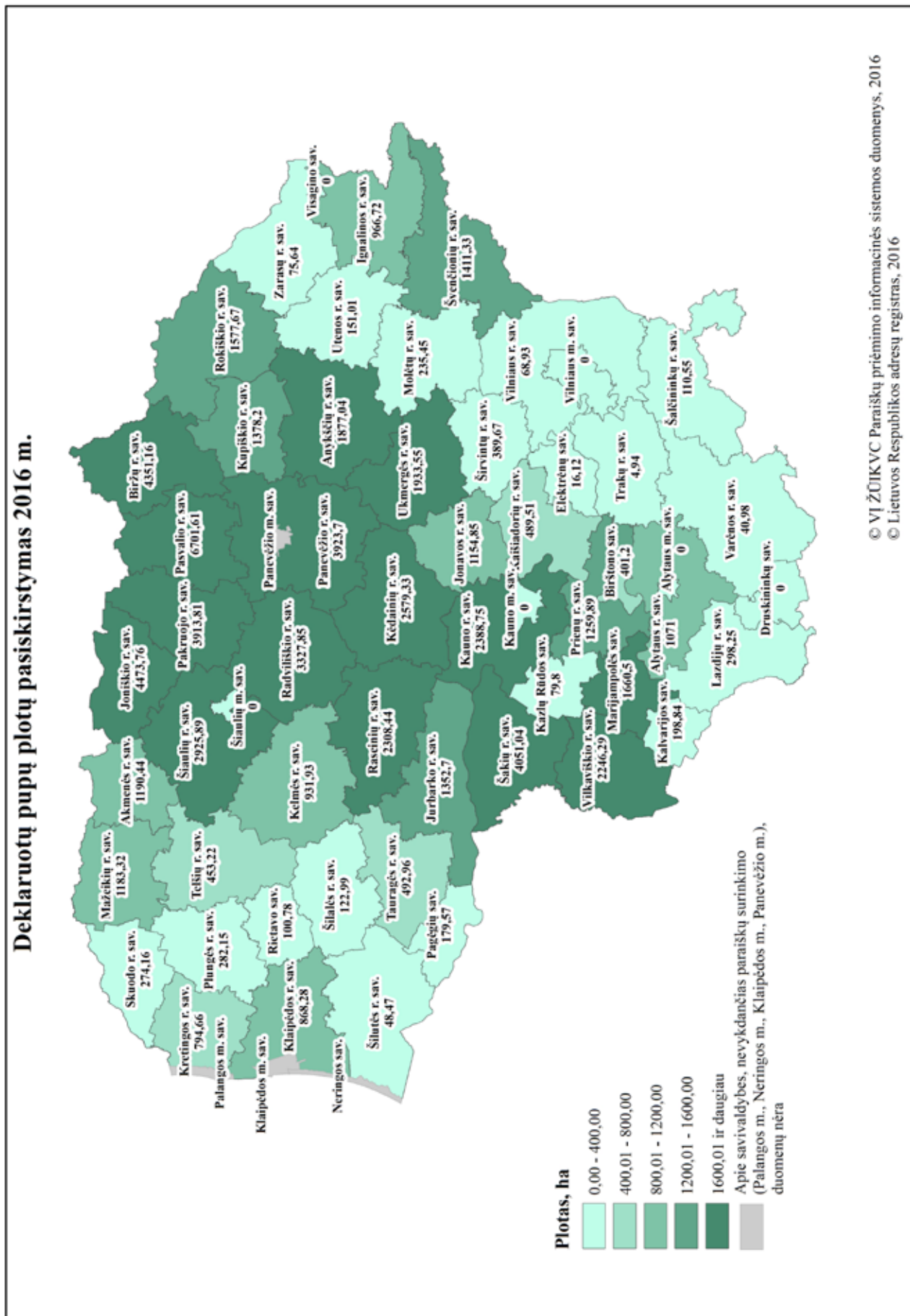


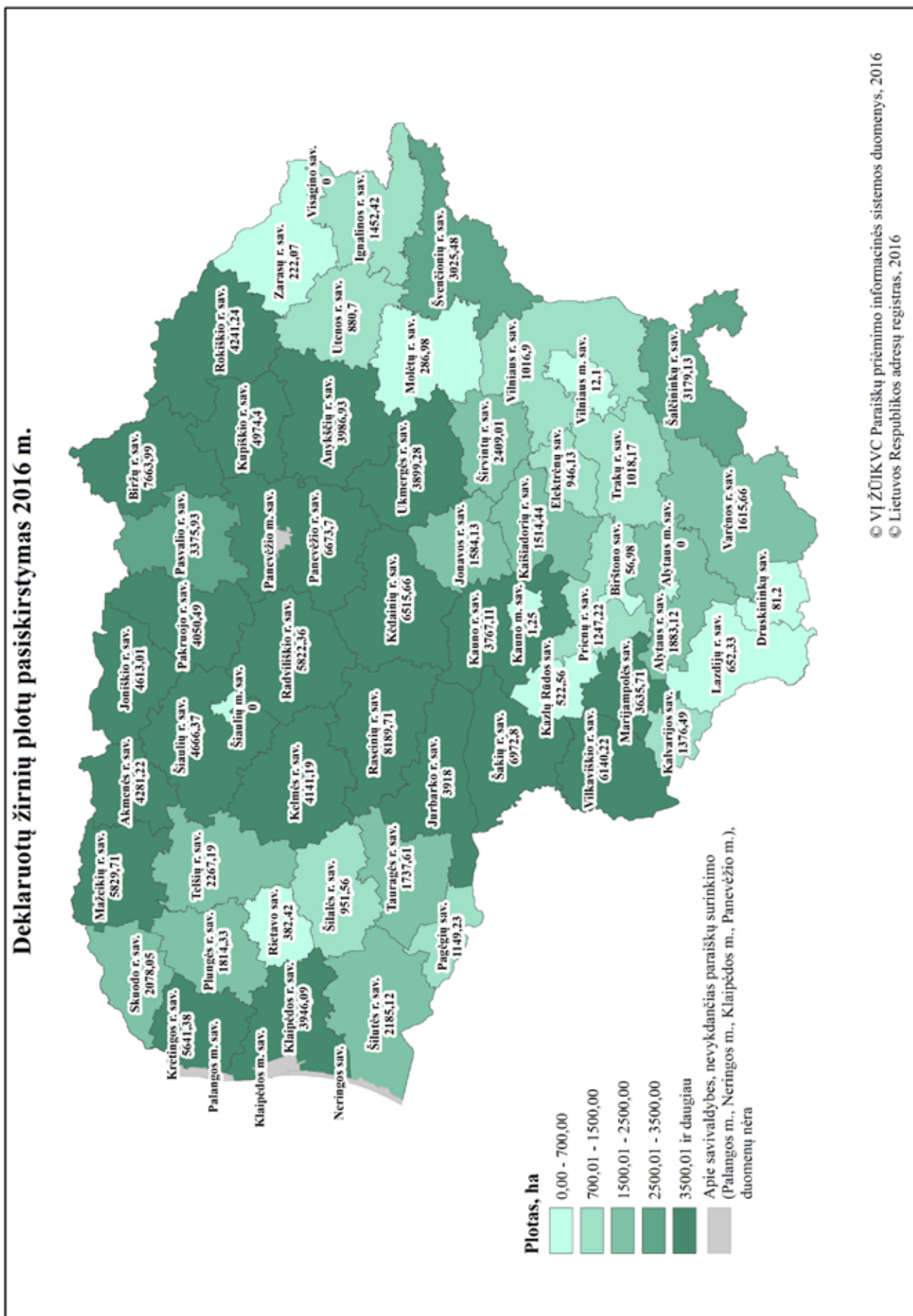
Deklaruotų kukurūzų plotų pasiskirstymas 2016 m.

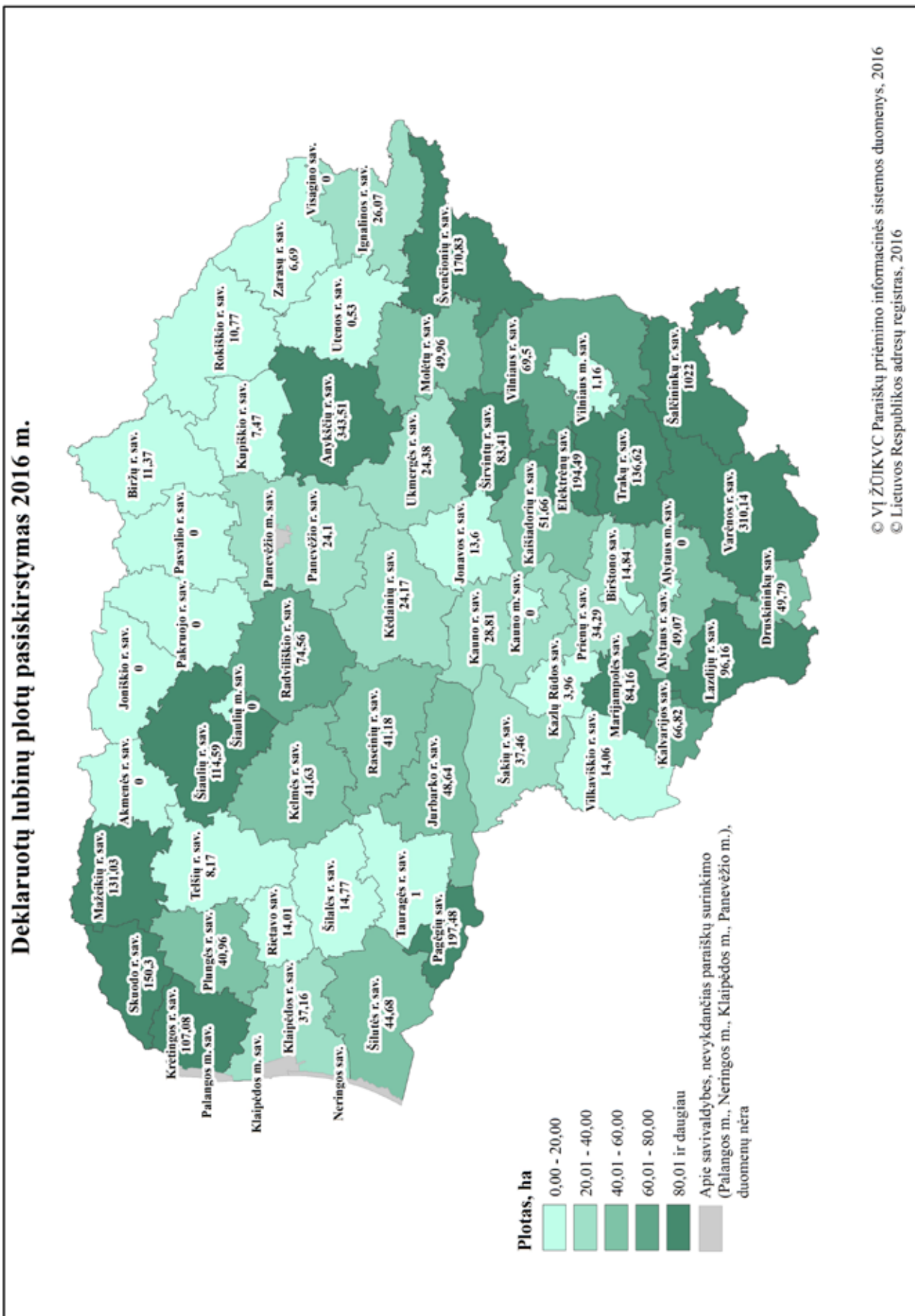


Deklaruoti ankštinių javų plotai

Savivaldybės pavadinimas	Žirniai, ha (kodas ŽIR)	Pupos, ha (kodas PUP)	Vikiai, ha (kodas VIK)	Lubiniai, ha (kodas LUB)
Akmenės r. sav.	4281,22	1190,44	15,32	0,00
Alytaus m. sav.	0,00	0,00	0,00	0,00
Alytaus r. sav.	1883,12	1071,00	75,73	49,07
Anykščių r. sav.	3986,93	1877,04	0,00	343,51
Birštono sav.	56,98	401,20	1,90	14,84
Biržų r. sav.	7663,99	4351,16	54,81	11,37
Druskininkų sav.	81,20	0,00	5,79	49,79
Elektrėnų sav.	946,13	16,12	0,00	194,49
Ignalinos r. sav.	1452,42	966,72	0,00	26,07
Jonavos r. sav.	1584,13	1154,85	2,12	13,60
Joniškio r. sav.	4613,01	4473,76	0,17	0,00
Jurbarko r. sav.	3918,00	1352,70	11,94	48,64
Kaišiadorių r. sav.	1514,44	489,51	2,97	51,66
Kalvarijos sav.	1376,49	198,84	22,55	66,82
Kauno m. sav.	1,25	0,00	0,00	0,00
Kauno r. sav.	3767,11	2388,75	20,88	28,81
Kazlų Rūdos sav.	522,56	79,80	1,47	3,96
Kėdainių r. sav.	6515,66	2579,33	45,67	24,17
Kelmės r. sav.	4141,19	931,93	0,00	41,63
Klaipėdos r. sav.	3946,09	868,28	0,52	37,16
Kretingos r. sav.	5641,38	794,66	19,33	107,08
Kupiškio r. sav.	4974,40	1378,20	18,29	7,47
Lazdijų r. sav.	652,33	298,25	11,70	96,16
Marijampolės sav.	3635,71	1660,50	7,24	84,16
Mažeikių r. sav.	5829,71	1183,32	11,50	131,03
Molėtų r. sav.	286,98	235,45	17,66	49,96
Pagėgių sav.	1149,23	179,57	17,64	197,48
Pakruojo r. sav.	4050,49	3913,81	1,80	0,00
Panevėžio r. sav.	6673,70	3923,70	38,73	24,10
Pasvalio r. sav.	3375,93	6701,61	5,14	0,00
Plungės r. sav.	1814,33	282,15	0,00	40,96
Prienuų r. sav.	1247,22	1259,89	26,75	34,29
Radviliškio r. sav.	5822,36	3327,85	0,00	74,56
Raseinių r. sav.	8189,71	2308,44	25,22	41,18
Rietavo sav.	382,42	100,78	1,69	14,01
Rokiškio r. sav.	4241,24	1577,67	34,31	10,77
Skuodo r. sav.	2078,05	274,16	2,93	150,30
Šakių r. sav.	6972,80	4051,04	26,48	37,46
Šalčininkų r. sav.	3179,13	110,55	50,70	1022,00
Šiaulių m. sav.	0,00	0,00	0,00	0,00
Šiaulių r. sav.	4666,37	2925,89	5,07	114,59
Šilalės r. sav.	951,56	122,99	23,46	14,77
Šilutės r. sav.	2185,12	48,47	0,12	44,68
Širvintų r. sav.	2409,01	389,67	14,95	83,41
Švenčionių r. sav.	3025,48	1411,33	22,80	170,83
Tauragės r. sav.	1737,61	492,96	0,89	1,00
Telšių r. sav.	2267,19	453,22	36,12	8,17
Trakų r. sav.	1018,17	4,94	1,47	136,62
Ukmergės r. sav.	3899,28	1933,55	7,26	24,38
Utenos r. sav.	880,70	151,01	0,07	0,53
Varėnos r. sav.	1615,66	40,98	56,67	310,14
Vilkaviškio r. sav.	6140,22	2246,29	2,66	14,06
Vilniaus m. sav.	12,10	0,00	0,00	1,16
Vilniaus r. sav.	1016,90	68,93	1,61	69,50
Visagino sav.	0,00	0,00	0,00	0,00
Zarasų r. sav.	222,07	75,64	0,00	6,69
Iš viso Lietuvoje	154496,48	68318,90	752,10	4129,09







Deklaruoti žieminių, vasarinių ir ankštinių javų, skirtų pašarui ir sėklai, plotai

Savivaldybės pavadinimas	Žieminių javų plotas, ha (kodai KVŽ, RUŽ, KRŽ, MIŽ ir sutartiniai kodai PA, EPA)	Iš žieminių javų ploto	Žieminiai javai, skirti pašarui, ha (kodai KVŽ, RUŽ, KRŽ, MIŽ ir sutartiniai kodai SE, ESE)	Iš žieminių javų ploto	Vasarinių javų plotas, ha (kodai AVI, GRI, KRV, MIV, RUV, KUK)	Iš vasarinių javų ploto	Vasariniai javai, skirti pašarui, ha (kodai AVI, GRI, KRV, MIV, RUV, KUK ir sutartiniai kodai PA, EPA)	Iš vasarinių javų ploto	Vasariniai javai, skirti sėklai, ha (kodai AVI, GRI, KRV, MIV, RUV, KUK ir sutartiniai kodai SE, ESE)	Ankštiniai javai, ha (kodai ŽIR, PUP, VIK, LUB)	Iš ankštinių javų ploto	Ankštiniai javai, skirti pašarui, ha (kodai ŽIR, PUP, VIK, LUB ir sutartiniai kodai SE, ESE)	Iš ankštinių javų ploto	Ankštiniai javai, skirti sėklai, ha (kodai ŽIR, PUP, VIK, LUB ir sutartiniai kodai SE, ESE)
Akmenės r. sav.	16102,64	19,06	0,00	8525,74	353,46	84,15	5486,98	16,24	142,47					
Alytaus m. sav.	1,64	0,00	0,00	2,46	0,00	0,00	0,00	0,00	0,00					
Alytaus r. sav.	13873,08	1116,24	44,26	9533,80	1274,68	97,75	3078,92	43,60	10,12					
Anykščių r. sav.	16189,93	239,08	44,98	17228,10	838,38	36,24	6207,48	177,43	48,40					
Birštono sav.	1902,28	0,00	26,20	456,86	3,91	0,00	474,92	9,47	10,46					
Biržų r. sav.	23034,96	349,48	64,18	21749,65	635,03	339,15	12081,33	237,98	34,60					
Druskininkų sav.	790,64	80,43	232,74	1023,36	123,11	175,31	136,78	3,91	74,23					
Elektrėnų sav.	4332,33	7,20	0,00	3238,02	20,53	0,00	1156,74	6,25	88,89					
Ignalinos r. sav.	6678,42	284,94	34,84	6086,57	289,84	105,81	2445,21	101,90	33,27					
Jonavos r. sav.	14977,38	24,50	11,69	6748,75	439,92	0,00	2754,70	315,13	10,73					
Joniškio r. sav.	35756,87	73,82	13,37	15241,99	731,97	22,84	9086,94	115,36	4,94					
Jurbarko r. sav.	21300,81	553,00	0,00	9841,93	626,67	0,00	5331,28	172,07	0,00					
Kaišiadorių r. sav.	15406,38	28,72	0,54	8050,17	23,70	0,00	2058,58	0,60	0,00					
Kalvarijos sav.	4553,35	651,14	0,26	5953,77	1222,76	18,45	1664,70	84,46	5,14					
Kauno m. sav.	21,98	15,39	0,00	26,88	26,30	0,00	1,25	1,25	0,00					
Kauno r. sav.	28784,09	497,27	60,73	9807,20	462,07	65,20	6205,55	213,90	114,31					
Kazlų Rūdos sav.	3163,11	111,48	4,46	2913,73	198,75	0,00	607,79	16,47	0,00					
Kėdainių r. sav.	44335,66	246,94	74,02	20524,71	1868,81	155,11	9164,83	32,86	69,76					
Kelmės r. sav.	18826,43	748,81	313,76	12936,33	1675,08	5,96	5114,75	95,21	249,20					
Klaipėdos r. sav.	6017,38	211,32	143,74	14710,42	558,63	426,94	4852,05	156,27	108,41					
Kretingos r. sav.	10156,05	233,28	454,21	15829,07	935,43	350,47	6562,45	100,05	587,89					
Kupiškio r. sav.	15232,74	600,70	60,59	12230,46	748,01	136,90	6378,36	251,74	57,41					
Lazdijų r. sav.	5999,85	544,93	0,00	8836,08	1474,86	96,86	1058,44	72,85	0,00					
Marijampolės sav.	10460,22	1090,49	106,23	16934,99	2781,43	111,38	5387,61	395,95	239,71					
Mažeikių r. sav.	21269,91	1168,54	2,81	13656,95	2047,56	127,79	7155,56	332,30	90,29					
Molėtų r. sav.	2281,17	38,75	5,51	3287,77	154,64	3,30	590,05	9,47	2,49					
Pagėgių sav.	1641,85	52,63	1,16	6425,27	392,33	13,56	1543,92	32,13	9,85					
Pakruojo r. sav.	37464,99	9,20	160,34	17428,16	1001,11	246,22	7966,10	85,05	687,93					

Deklaruoti žieminių, vasarinių ir ankštinių javų, skirtų pašarui ir sėklai, plotai

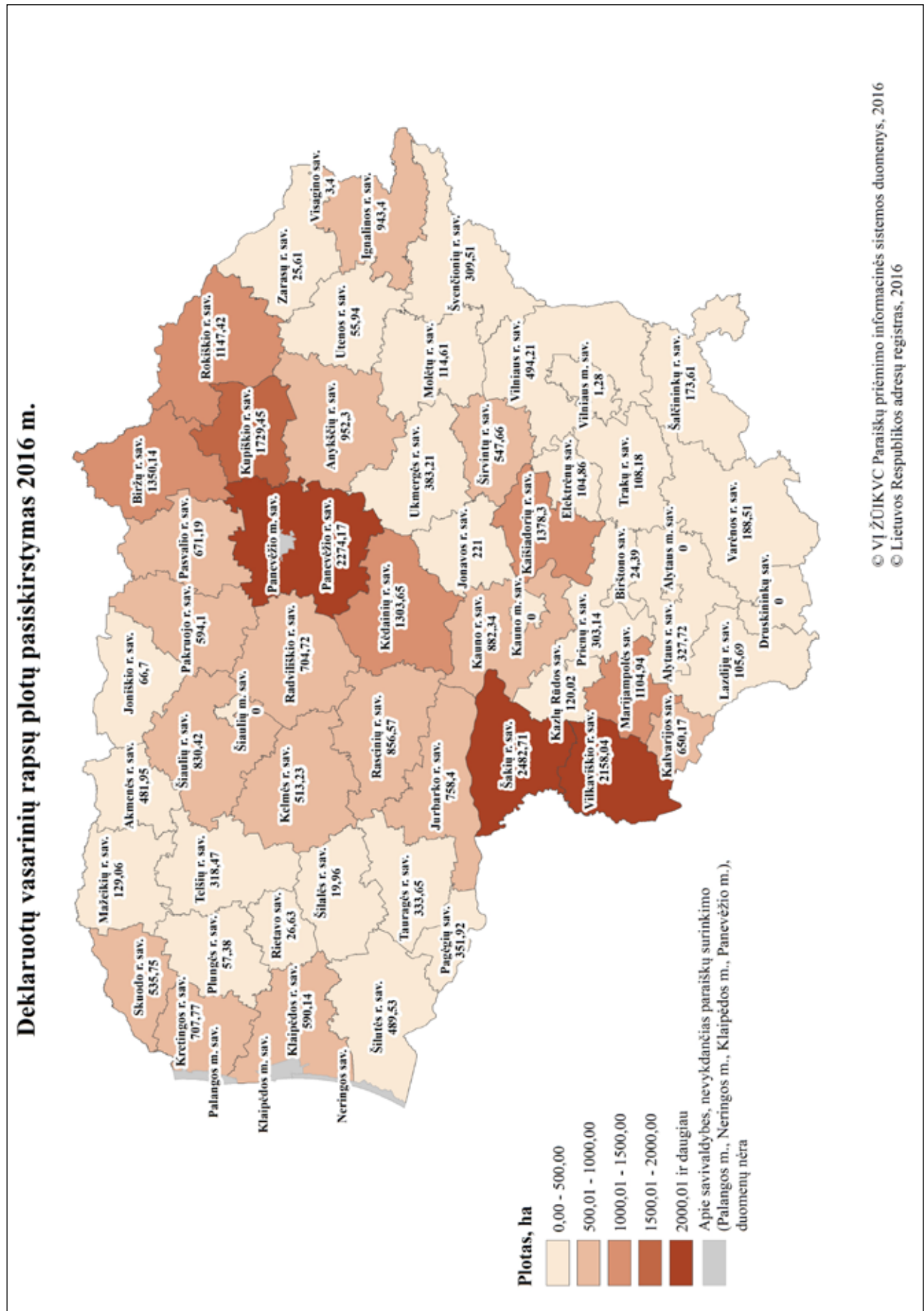
Savivaldybės pavadinimas	Žieminių javų plotas, ha (kodai KVŽ, RUŽ, KRŽ, MIŽ ir sutartiniai kodai PA, EPA)	Iš žieminių javų ploto	Iš žieminių javų ploto	Iš žieminių javų ploto	Vasarinių javų plotas, ha (kodai AVI, GRI, KRV, MIV, RUV, KUK)	Iš vasarinių javų ploto	Iš vasarinių javų ploto	Iš vasarinių javų ploto	Ankštinių javų, ha (kodai ŽIR, PUP, VIK, LUB)	Iš ankštinių javų ploto	Iš ankštinių javų ploto	Iš ankštinių javų ploto
Panevėžio r. sav.	37427,04	2727,81	204,94	27777,27	2789,22	553,25	10660,23	828,24	223,91			
Pasvalio r. sav.	38296,41	729,98	163,27	16114,80	2256,80	39,65	10082,68	96,79	0,00			
Plungės r. sav.	3791,18	303,47	165,54	8467,65	1046,11	337,88	2137,44	20,17	19,82			
Prienų r. sav.	14657,97	175,58	33,43	7923,59	478,60	52,02	2568,15	23,31	242,35			
Radvilišio r. sav.	35319,26	623,05	145,44	21585,09	1516,80	237,60	9224,77	292,02	98,81			
Raseinių r. sav.	30017,63	257,78	0,00	19790,32	786,20	2,45	10564,55	31,38	0,00			
Rietavo sav.	1323,53	109,09	0,00	2545,29	384,70	19,66	498,90	68,27	14,82			
Rokiškio r. sav.	17516,76	235,09	76,76	21886,23	554,47	163,61	5863,99	163,43	63,61			
Skundo r. sav.	5256,94	1117,28	0,00	12442,88	4903,03	19,81	2505,44	285,42	9,69			
Šakių r. sav.	39913,79	1329,97	213,11	20319,16	1594,35	31,75	11087,78	714,96	42,36			
Šalčininkų r. sav.	10881,44	1413,11	345,39	19091,86	1852,45	1031,03	4362,38	413,07	70,18			
Šiaulių m. sav.	0,00	0,00	0,00	2,88	0,00	0,00	0,00	0,00	0,00			
Šiaulių r. sav.	36987,76	135,19	81,20	15003,90	1003,82	231,92	7711,92	216,61	74,66			
Šilalės r. sav.	2823,20	801,94	4,30	6930,74	2467,79	19,98	1112,78	198,60	16,02			
Šilutės r. sav.	2749,45	115,95	4,21	11656,36	528,48	28,78	2278,39	117,39	19,80			
Širvintų r. sav.	9248,44	155,63	13,37	5835,82	99,18	25,60	2897,04	71,01	4,02			
Švenčionių r. sav.	4705,78	132,36	45,65	10654,03	314,21	256,64	4630,44	53,38	41,74			
Tauragės r. sav.	6183,51	486,29	0,00	4915,84	933,59	0,00	2232,46	96,57	3,84			
Telšių r. sav.	8066,99	846,77	21,70	11710,75	2300,32	50,13	2764,70	207,20	43,70			
Trakų r. sav.	4851,24	30,06	1,30	7901,12	30,10	20,61	1161,20	0,00	0,00			
Ukmergės r. sav.	19117,62	222,78	154,89	11366,02	257,40	9,96	5864,47	11,91	26,12			
Utenos r. sav.	2425,02	93,01	37,09	3342,16	297,22	54,00	1032,31	42,04	29,52			
Varėnos r. sav.	9188,04	19,30	0,00	12605,01	13,95	29,63	2023,45	0,00	15,04			
Vilkaviškio r. sav.	15607,12	233,47	0,00	33621,16	806,89	0,00	8403,23	22,61	0,00			
Vilniaus m. sav.	194,51	0,00	22,49	69,02	0,00	1,13	13,26	0,00	0,00			
Vilniaus r. sav.	5667,93	589,31	31,20	9711,88	1099,96	35,43	1156,94	24,49	5,35			
Visagino sav.	0,00	0,00	0,00	0,00	0,00	0,00	0,00	0,00	0,00			
Zarasų r. sav.	1163,56	146,44	14,36	1750,38	224,84	24,29	304,40	17,51	0,00			
Iš viso Lietuvoje	743938,26	22028,05	3640,26	594250,40	49449,45	5896,20	227696,57	7096,28	3745,86			

Deklaruoti techninių augalų plotai

Savivaldybės pavadinimas	Žieminiai rapsai, ha (kodas RAŽ)	Vasariniai rapsai, ha (kodas RAV)	Pluoštinė kanapė, ha (kodas KAN)	Linai, ha (kodas LIN)	Iš jų	
					Linai sėmenims, ha (kodas LIN ir sutartinis kodas SS)	Cukriniai runkeliai, ha (kodas CUR)
Akmėnės r. sav.	3863,42	481,95	55,63	0,00	0,00	0,00
Alytaus m. sav.	0,00	0,00	0,00	0,00	0,00	0,00
Alytaus r. sav.	544,04	327,72	0,00	0,00	0,00	0,00
Anykščių r. sav.	1892,20	952,30	366,37	14,37	0,00	0,00
Birštono sav.	315,20	24,39	0,00	5,49	0,00	0,00
Biržų r. sav.	2166,55	1350,14	0,00	1,46	1,02	44,58
Druskininkų sav.	0,00	0,00	0,00	0,00	0,00	0,00
Elektrėnų sav.	604,89	104,86	0,00	0,00	0,00	0,00
Ignalinos r. sav.	521,90	943,40	0,00	1,71	0,00	0,00
Jonavos r. sav.	2735,86	221,00	0,00	0,00	0,00	436,55
Joniškio r. sav.	14928,08	66,70	17,70	1,08	0,00	35,13
Jurbarko r. sav.	1912,31	758,40	0,00	5,05	0,00	0,00
Kaišiadorių r. sav.	1586,53	1378,30	24,42	0,12	0,00	0,00
Kalvarijos sav.	205,10	650,17	5,64	2,15	0,00	199,99
Kauno m. sav.	0,87	0,00	0,00	0,00	0,00	0,00
Kauno r. sav.	4170,13	882,34	74,73	17,84	0,00	1841,94
Kazlų Rūdos sav.	213,14	120,02	7,84	7,09	0,00	114,74
Kėdainių r. sav.	12566,69	1303,65	18,99	0,00	0,00	5015,05
Kelmės r. sav.	2642,47	513,23	0,00	0,00	0,00	14,69
Klaipėdos r. sav.	319,54	590,14	54,48	0,00	0,00	0,00
Kretingos r. sav.	674,05	707,77	50,97	0,59	0,00	0,00
Kupiškio r. sav.	1178,74	1729,45	100,88	14,29	0,00	0,00
Lazdijų r. sav.	145,20	105,69	11,80	19,02	19,02	0,29
Marijampolės sav.	715,05	1104,94	22,97	2,71	0,00	600,04
Mažeikių r. sav.	2411,99	129,06	0,00	12,68	0,00	0,63
Molėtų r. sav.	7,49	114,61	19,49	0,00	0,00	0,00
Pagėgių sav.	78,33	351,92	90,19	0,00	0,00	0,00
Pakruojo r. sav.	10504,99	594,10	170,01	13,48	13,48	281,76
Panevėžio r. sav.	8593,73	2274,17	292,83	4,51	0,00	955,18
Pasvalio r. sav.	8619,27	671,19	1,00	2,21	2,21	9,36
Plungės r. sav.	208,13	57,38	0,00	0,00	0,00	0,00
Prienų r. sav.	1229,81	303,14	9,67	2,83	0,00	0,00
Radviliškio r. sav.	8447,29	704,72	15,41	0,81	0,81	1437,52
Raseinių r. sav.	3899,08	856,57	6,80	1,05	0,00	229,00
Rietavo sav.	40,49	26,63	14,77	1,78	0,00	0,00
Rokiškio r. sav.	664,76	1147,42	56,29	0,00	0,00	0,00
Skuodo r. sav.	408,74	535,75	0,56	1,50	1,50	0,00
Šakių r. sav.	3196,58	2482,71	24,94	41,05	15,84	1944,45
Šalčininkų r. sav.	1199,39	173,61	9,41	0,00	0,00	0,00
Šiaulių m. sav.	0,00	0,00	0,00	0,00	0,00	0,00
Šiaulių r. sav.	11470,70	830,42	6,00	0,00	0,00	628,50
Šilalės r. sav.	50,02	19,96	0,00	0,00	0,00	0,00
Šilutės r. sav.	37,28	489,53	631,45	0,00	0,00	0,00
Širvintų r. sav.	710,86	547,66	26,34	37,39	0,00	0,00
Švenčionių r. sav.	453,14	309,51	3,20	0,00	0,00	0,00
Tauragės r. sav.	631,22	333,65	27,59	0,00	0,00	0,00
Telšių r. sav.	385,05	318,47	33,76	0,50	0,00	0,00
Trakų r. sav.	3,14	108,18	86,60	1,50	0,00	0,00
Ukmergės r. sav.	3011,33	383,21	2,26	12,81	12,81	0,00
Utenos r. sav.	0,93	55,94	27,12	0,11	0,11	0,00
Varėnos r. sav.	240,41	188,51	8,39	0,00	0,00	0,00
Vilkaviškio r. sav.	1312,05	2158,04	18,52	16,68	0,00	1783,75
Vilniaus m. sav.	2,62	1,28	1,85	0,00	0,00	0,34
Vilniaus r. sav.	625,14	494,21	56,97	0,00	0,00	5,06
Visagino sav.	0,00	3,40	0,00	0,00	0,00	0,00
Zarasų r. sav.	40,76	25,61	0,00	0,00	0,00	0,11
Iš viso Lietuvoje	122386,68	31007,12	2453,84	243,86	66,80	15578,66

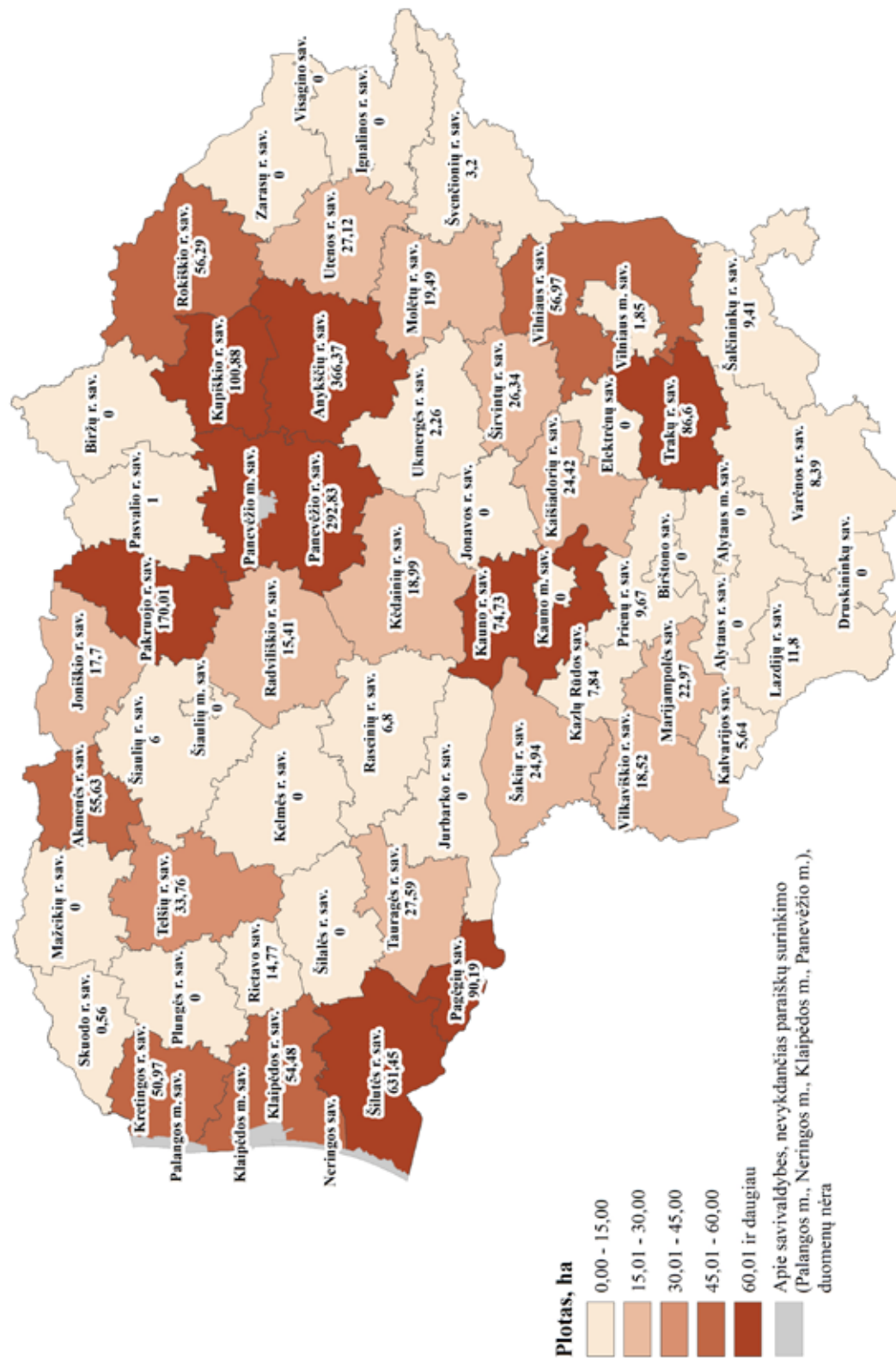
Deklaruoti rapsų pašarui ir sėklai plotai

Savivaldybės pavadinimas	Rapsų plotas, ha (kodai RAŽ, RAV)	Iš jų	
		Rapsai, skirti pašarui, ha (kodai RAŽ, RAV ir sutartiniai kodai PA, EPA)	Rapsai, skirti sėklai, ha (kodai RAŽ, RAV ir sutartiniai kodai SĖ, ESĖ)
Akmenės r. sav.	4345,37	0,00	0,00
Alytaus m. sav.	0,00	0,00	0,00
Alytaus r. sav.	871,76	0,00	0,00
Anykščių r. sav.	2844,50	0,11	0,00
Birštono sav.	339,59	0,00	0,00
Biržų r. sav.	3516,69	0,00	0,00
Druskininkų sav.	0,00	0,00	0,00
Elektrėnų sav.	709,75	0,00	0,00
Ignalinos r. sav.	1465,30	53,03	0,00
Jonavos r. sav.	2956,86	0,00	0,00
Joniškio r. sav.	14994,78	0,00	0,00
Jurbarko r. sav.	2670,71	0,00	0,00
Kaišiadorių r. sav.	2964,83	0,00	0,00
Kalvarijos sav.	855,27	0,50	0,00
Kauno m. sav.	0,87	0,87	0,00
Kauno r. sav.	5052,47	1,87	0,00
Kazlų Rūdos sav.	333,16	0,00	0,00
Kėdainių r. sav.	13870,34	46,89	0,00
Kelmės r. sav.	3155,70	0,00	0,00
Klaipėdos r. sav.	909,68	0,00	0,00
Kretingos r. sav.	1381,82	0,00	232,35
Kupiškio r. sav.	2908,19	0,00	8,34
Lazdijų r. sav.	250,89	0,15	0,00
Marijampolės sav.	1819,99	15,35	0,00
Mažeikių r. sav.	2541,05	0,84	0,00
Molėtų r. sav.	122,10	0,00	0,00
Pagėgių sav.	430,25	0,00	0,00
Pakruojo r. sav.	11099,09	0,00	219,35
Panevėžio r. sav.	10867,90	701,98	34,48
Pasvalio r. sav.	9290,46	186,10	0,00
Plungės r. sav.	265,51	0,00	0,00
Prienų r. sav.	1532,95	0,20	23,83
Radviliškio r. sav.	9152,01	0,00	0,00
Raseinių r. sav.	4755,65	0,00	0,00
Rietavo sav.	67,12	2,00	7,04
Rokiškio r. sav.	1812,18	0,00	3,07
Skuodo r. sav.	944,49	0,52	0,00
Šakių r. sav.	5679,29	155,44	42,53
Šalčininkų r. sav.	1373,00	34,76	76,55
Šiaulių m. sav.	0,00	0,00	0,00
Šiaulių r. sav.	12301,12	44,03	1,65
Šilalės r. sav.	69,98	2,15	0,00
Šilutės r. sav.	526,81	0,00	0,00
Širvintų r. sav.	1258,52	16,08	1,47
Švenčionių r. sav.	762,65	2,88	0,00
Tauragės r. sav.	964,87	0,00	0,00
Telšių r. sav.	703,52	0,00	0,00
Trakų r. sav.	111,32	0,00	0,00
Ukmergės r. sav.	3394,54	0,00	0,00
Utenos r. sav.	56,87	0,00	0,00
Varėnos r. sav.	428,92	0,00	0,00
Vilkaviškio r. sav.	3470,09	0,62	0,00
Vilniaus m. sav.	3,90	0,00	0,00
Vilniaus r. sav.	1119,35	34,31	0,00
Visagino sav.	3,40	0,00	0,00
Zarasų r. sav.	66,37	0,00	0,00
Iš viso Lietuvoje	153393,80	1300,68	650,66



© VĮ ŽŪIKVC Paraiškų priėmimo informacinės sistemos duomenys, 2016
 © Lietuvos Respublikos adresų registras, 2016

Deklaruotų kanapių plotų pasiskirstymas 2016 m.

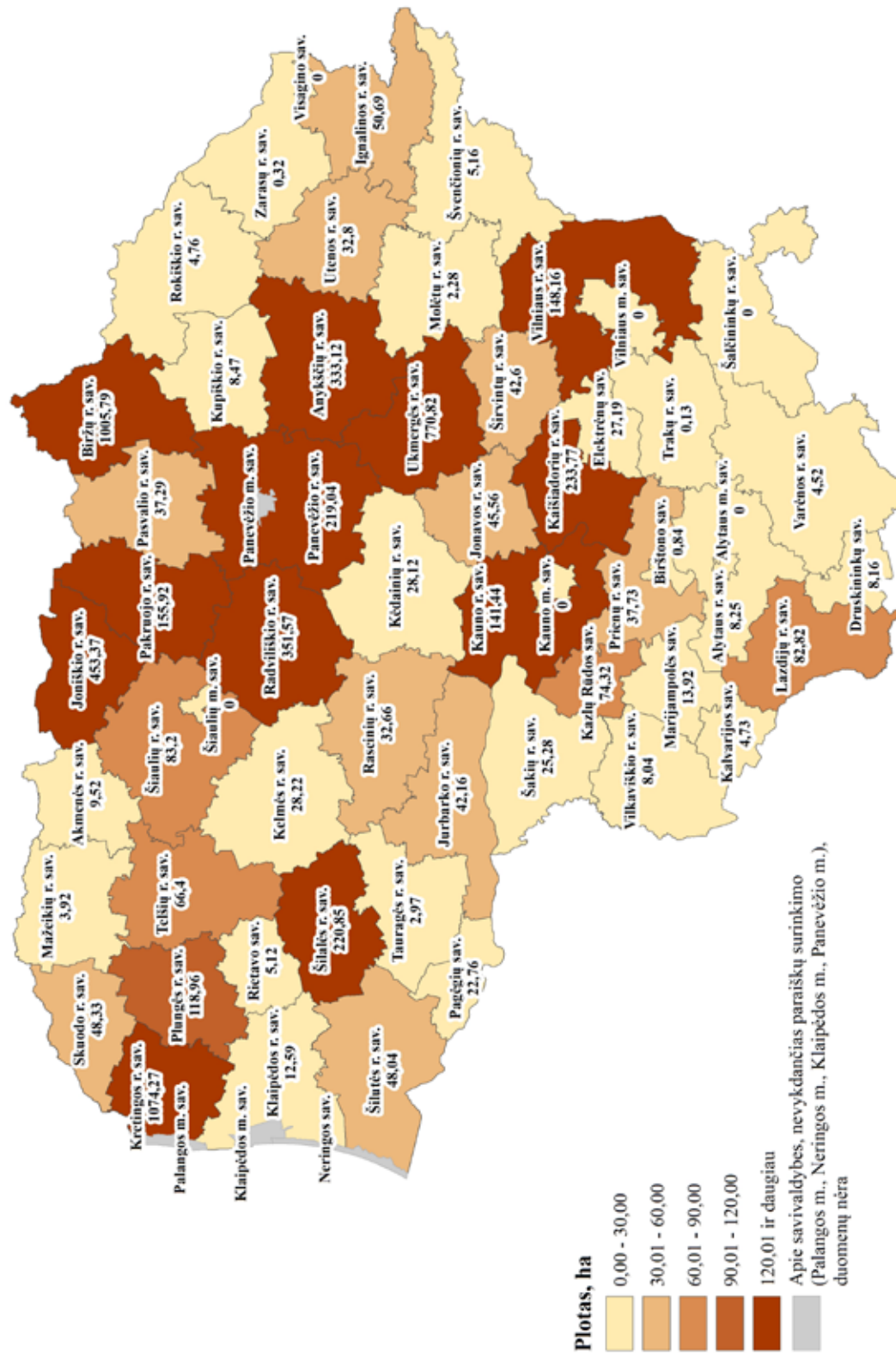


© VĮ ŽŪIKVC Paraiškų priėmimo informacinės sistemos duomenys, 2016
 © Lietuvos Respublikos adresų registras, 2016

Deklaruoti aromatinųjų, medicininių, prieskoninių augalų plotai

Savivaldybės pavadinimas	Pirmamečiai ir antramečiai kmynai, ha (kodas KMY ir sutartinis kodas PR)	Aromatiniai, medicininiai ir prieskoniniai augalai, ha (kodas AMP)
Akmenės r. sav.	8,34	1,18
Alytaus m. sav.	0,00	0,00
Alytaus r. sav.	4,92	3,33
Anykščių r. sav.	333,08	0,04
Birštono sav.	0,00	0,84
Biržų r. sav.	994,82	10,97
Druskininkų sav.	0,00	8,16
Elektrėnų sav.	26,59	0,60
Ignalinos r. sav.	50,58	0,11
Jonavos r. sav.	45,32	0,24
Joniškio r. sav.	452,89	0,48
Jurbarko r. sav.	42,16	0,00
Kaišiadorių r. sav.	231,68	2,09
Kalvarijos sav.	4,02	0,71
Kauno m. sav.	0,00	0,00
Kauno r. sav.	137,58	3,86
Kazlų Rūdos sav.	74,04	0,28
Kėdainių r. sav.	26,83	1,29
Kelmės r. sav.	28,22	0,00
Klaipėdos r. sav.	12,13	0,46
Kretingos r. sav.	1072,48	1,79
Kupiškio r. sav.	5,55	2,92
Lazdijų r. sav.	73,58	9,24
Marijampolės sav.	11,97	1,95
Mažeikių r. sav.	0,00	3,92
Molėtų r. sav.	1,52	0,76
Pagėgių sav.	4,96	17,80
Pakruojo r. sav.	155,92	0,00
Panevėžio r. sav.	211,42	7,62
Pasvalio r. sav.	37,09	0,20
Plungės r. sav.	117,63	1,33
Prienų r. sav.	36,61	1,12
Radviliškio r. sav.	350,42	1,15
Raseinių r. sav.	31,41	1,25
Rietavo sav.	5,08	0,04
Rokiškio r. sav.	1,97	2,79
Skuodo r. sav.	45,30	3,03
Šakių r. sav.	25,28	0,00
Šalčininkų r. sav.	0,00	0,00
Šiaulių m. sav.	0,00	0,00
Šiaulių r. sav.	81,62	1,58
Šilalės r. sav.	220,85	0,00
Šilutės r. sav.	47,44	0,60
Širvintų r. sav.	42,36	0,24
Švenčionių r. sav.	4,56	0,60
Tauragės r. sav.	2,63	0,34
Telšių r. sav.	60,94	5,46
Trakų r. sav.	0,00	0,13
Ukmergės r. sav.	770,24	0,58
Utenos r. sav.	31,73	1,07
Varėnos r. sav.	1,76	2,76
Vilkaviškio r. sav.	6,57	1,47
Vilniaus m. sav.	0,00	0,00
Vilniaus r. sav.	105,21	42,95
Visagino sav.	0,00	0,00
Zarasų r. sav.	0,00	0,32
Iš viso Lietuvoje	6037,30	149,65

Deklaruotų aromatinių, medicininių ir prieskoninių (įskaitant kmynus) augalų plotų pasiskirstymas 2016 m.

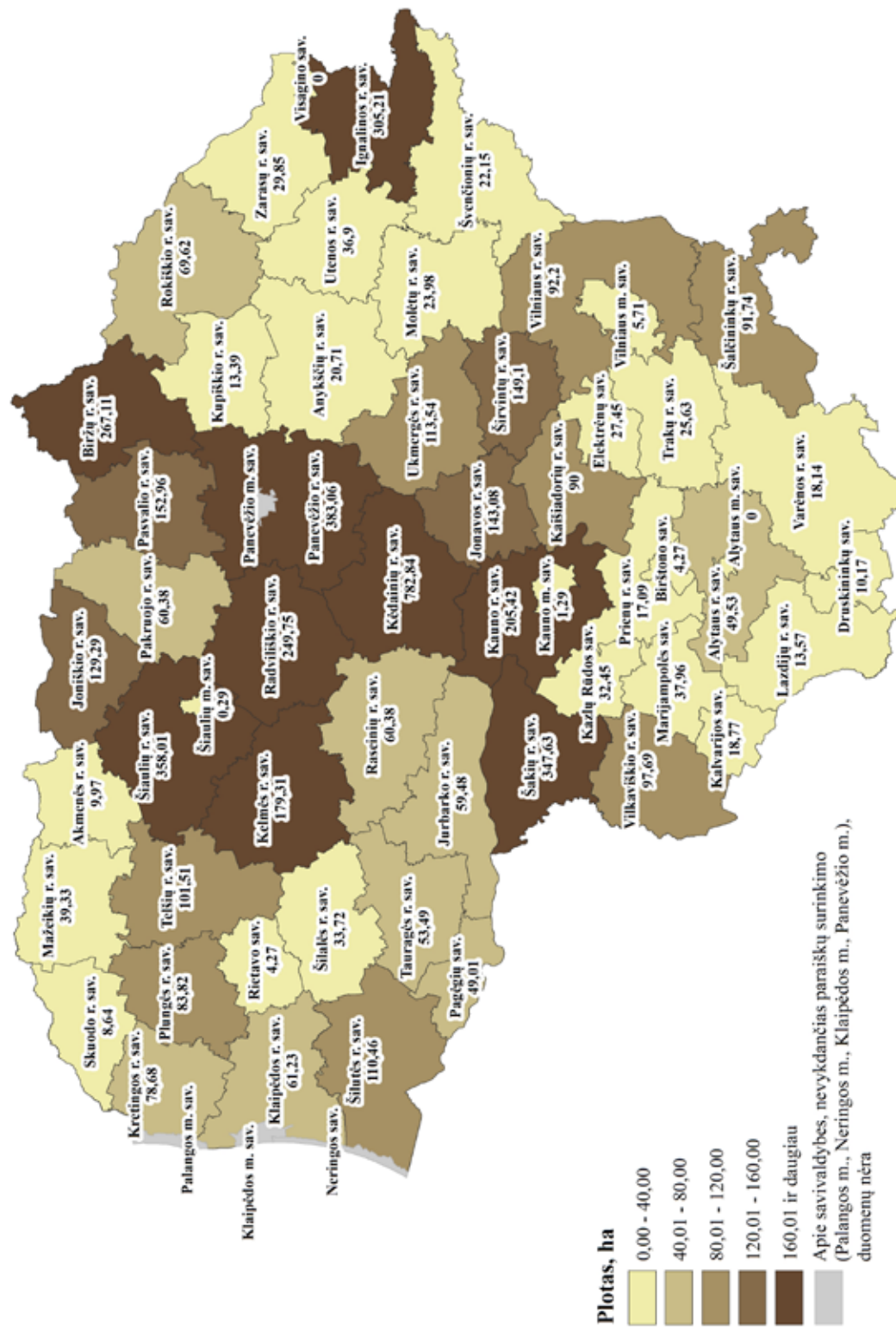


© VĮ ŽŪIKVC Paraiškų priėmimo informacinės sistemos duomenys, 2016
 © Lietuvos Respublikos adresų registras, 2016

Deklaruoti bulvių ir daržovių plotai

Savivaldybės pavadinimas	Bulvių plotas, ha (kodas BUL)	Iš jų	Daržovių plotas, ha (kodai AGU, POM, DUK, AGK, POD, BUR, BRO, KOP, KOŽ, KOK, KOB, ART, MOR, KAL, SVO, POR, ČES, DAK, SAL, CUK, MOL, PAT, SLO, RID, RDK, AGR, PAP, GRE, RŪG, KRA, ŠPI, ROP, BAK, PAS, RAB, ŠPA, KRI)	Iš jų
		Bulvių plotas pašarui, ha (kodas BUL ir sutartinis kodas PA)		Daržovių sėklojų ir pasodų plotas, ha (daržovių kodai ir sutartinis kodas PR)
Akmenės r. sav.	65,30	0,00	9,97	0,21
Alytaus m. sav.	0,60	0,00	0,00	0,00
Alytaus r. sav.	497,72	43,18	49,53	0,00
Anykščių r. sav.	184,78	1,02	20,71	0,10
Birštono sav.	37,78	0,00	4,27	0,00
Biržų r. sav.	129,44	0,00	267,11	0,27
Druskininkų sav.	66,10	0,56	10,17	0,00
Elektrėnų sav.	74,47	0,00	27,45	0,00
Ignalinos r. sav.	196,17	2,43	305,21	0,46
Jonavos r. sav.	124,19	0,10	143,08	0,00
Joniškio r. sav.	113,70	0,73	129,29	1,39
Jurbarko r. sav.	134,23	0,90	59,48	0,12
Kaišiadorių r. sav.	244,33	0,23	90,00	0,00
Kalvarijos sav.	101,64	4,72	18,77	0,00
Kauno m. sav.	1,55	1,30	1,29	0,14
Kauno r. sav.	332,50	36,68	205,42	0,00
Kazlų Rūdos sav.	124,93	1,32	32,45	0,02
Kėdainių r. sav.	682,25	0,89	782,84	1,95
Kelmės r. sav.	441,48	33,67	179,31	0,00
Klaipėdos r. sav.	518,78	0,84	61,23	0,00
Kretingos r. sav.	179,28	1,02	78,68	0,06
Kupiškio r. sav.	76,93	0,26	13,39	0,00
Lazdijų r. sav.	386,11	9,43	13,57	0,14
Marijampolės sav.	145,76	31,51	37,96	0,06
Mažeikių r. sav.	239,82	6,87	39,33	0,86
Molėtų r. sav.	180,05	0,64	23,98	0,58
Pagėgių sav.	462,87	0,69	49,01	0,00
Pakruojo r. sav.	60,40	0,00	60,38	0,00
Panevėžio r. sav.	556,93	5,82	383,06	0,38
Pasvalio r. sav.	238,53	0,62	152,96	0,00
Plungės r. sav.	243,24	0,32	83,82	0,23
Prienų r. sav.	260,97	4,82	17,09	0,10
Radviliškio r. sav.	328,12	10,21	249,75	20,67
Raseinių r. sav.	221,74	3,78	60,38	0,00
Rietavo sav.	65,12	0,00	4,27	0,00
Rokiškio r. sav.	188,38	1,46	69,62	0,00
Skuodo r. sav.	240,24	24,39	8,64	0,00
Šakių r. sav.	912,01	20,41	347,63	0,55
Šalčininkų r. sav.	406,61	61,16	91,74	0,00
Šiaulių m. sav.	0,30	0,00	0,29	0,00
Šiaulių r. sav.	528,14	23,67	358,01	0,00
Šilalės r. sav.	414,85	187,80	33,72	0,00
Šilutės r. sav.	839,71	3,76	110,46	0,00
Širvintų r. sav.	278,68	1,89	149,10	0,13
Švenčionių r. sav.	183,08	0,30	22,15	0,03
Tauragės r. sav.	161,63	9,19	53,49	1,28
Telšių r. sav.	237,32	17,76	101,51	0,02
Trakų r. sav.	139,58	0,20	25,63	0,00
Ukmergės r. sav.	287,86	0,42	113,54	0,00
Utenos r. sav.	111,97	0,95	36,90	0,00
Varėnos r. sav.	232,11	0,11	18,14	0,00
Vilkaviškio r. sav.	395,68	2,83	97,69	0,00
Vilniaus m. sav.	10,43	0,00	5,71	0,00
Vilniaus r. sav.	533,40	1,97	92,20	0,38
Visagino sav.	0,23	0,00	0,00	0,00
Zarasų r. sav.	144,68	14,15	29,85	0,15
Iš viso Lietuvoje	13964,70	576,98	5431,23	30,28

Deklaruotų daržovių plotų pasiskirstymas 2016 m.



© VĮ ŽŪIKVC Paraiškų priėmimo informacinės sistemos duomenys, 2016
© Lietuvos Respublikos adresų registras, 2016

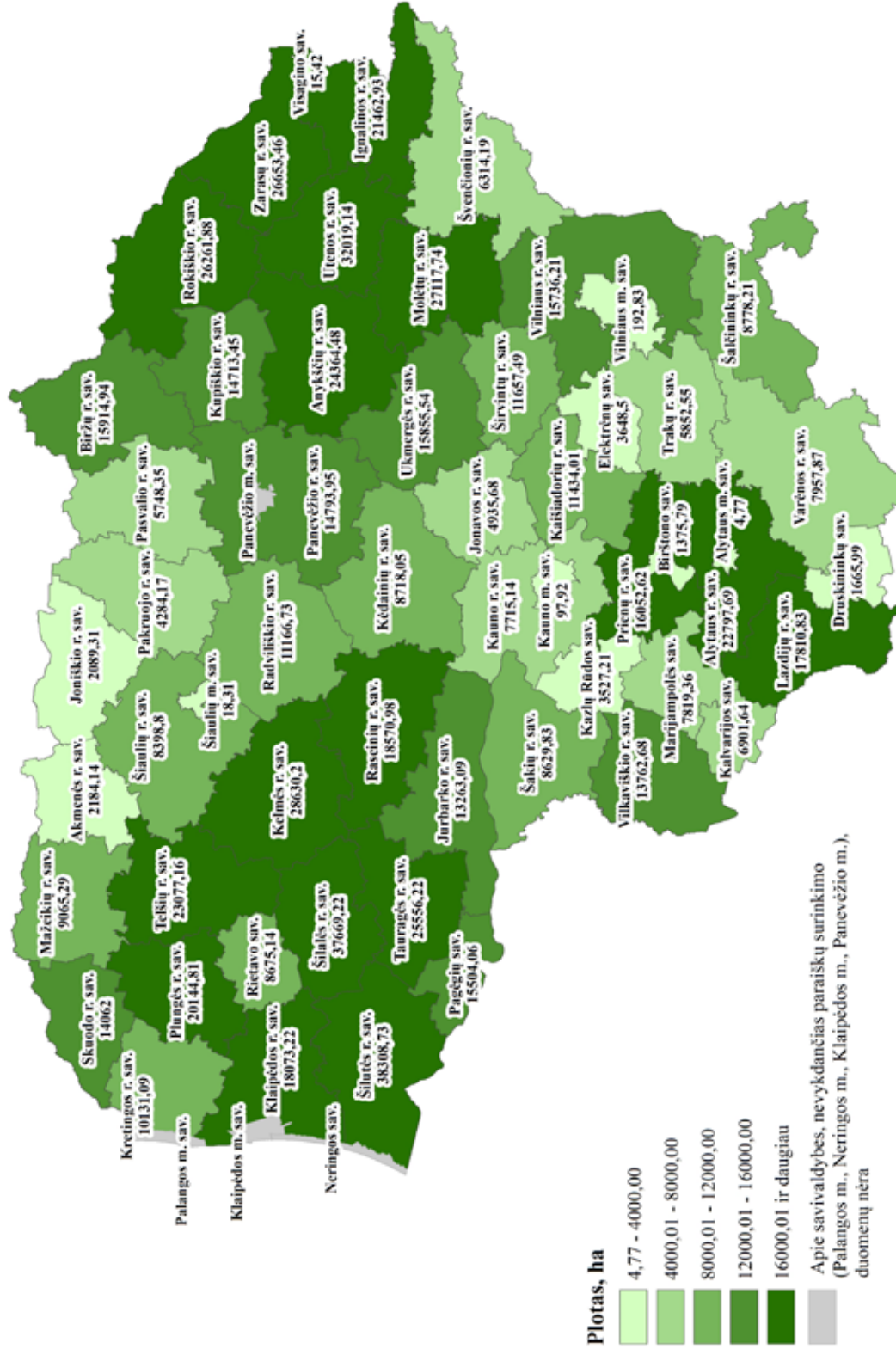
Deklaruoti sodų ir uogynų plotai

Savivaldybės pavadinimas	Sodų plotas, ha (kodai OBS, KRS, SLS, VYS, TRS, ERK, GUD, ŠRM, SMD, AKT, RŠT)	Uogynų plotas, ha (kodai ASU, JSU, RSU, BSU, AVU, ARU, BRA, BRU, SVU, ŠJU, GEU, BKU, MĖU, SPU, ŽEU, PUU, ŠAU)	Kiti sodai ir daugiamėčiai uogynai, ha (kodas KTS)	Pirmamečiai, antramečiai sodai ir uogynai, ha (sutartinis kodas PR)
Akmenės r. sav.	15,35	658,30	13,04	34,17
Alytaus m. sav.	0,00	0,00	0,15	0,00
Alytaus r. sav.	282,91	329,01	200,94	63,44
Anykščių r. sav.	456,96	486,40	68,22	28,61
Birštono sav.	5,64	6,80	8,74	0,00
Biržų r. sav.	147,35	1101,57	35,76	44,23
Druskininkų sav.	7,39	16,92	8,08	0,00
Elektrėnų sav.	10,16	29,56	39,34	0,60
Ignalinos r. sav.	189,35	46,59	20,01	1,05
Jonavos r. sav.	97,76	51,01	36,71	32,61
Joniškio r. sav.	42,75	-23,22	7,53	50,71
Jurbarko r. sav.	295,19	450,24	63,13	0,00
Kaišiadorių r. sav.	199,92	33,70	68,16	6,63
Kalvarijos sav.	4,47	15,88	1,09	2,45
Kauno m. sav.	0,42	0,00	0,70	0,00
Kauno r. sav.	56,98	123,27	104,48	18,14
Kazlų Rūdos sav.	1,43	69,69	3,91	2,24
Kėdainių r. sav.	121,95	94,99	50,99	2,12
Kelmės r. sav.	165,31	76,79	14,51	3,73
Klaipėdos r. sav.	11,11	115,99	74,15	9,87
Kretingos r. sav.	64,72	76,60	15,01	11,67
Kupiškio r. sav.	17,53	43,71	55,75	0,00
Lazdijų r. sav.	49,63	33,47	49,52	3,06
Marijampolės sav.	32,66	316,82	37,87	5,19
Mažeikių r. sav.	48,09	155,29	15,70	21,88
Molėtų r. sav.	42,85	121,02	67,88	0,00
Pagėgių sav.	24,27	5,54	5,17	0,00
Pakruojo r. sav.	25,39	10,41	11,83	0,25
Panevėžio r. sav.	215,61	245,54	124,71	6,99
Pasvalio r. sav.	531,20	24,43	25,23	11,46
Plungės r. sav.	7,01	18,55	147,23	1,07
Prienų r. sav.	237,44	211,18	119,38	7,97
Radviliškio r. sav.	76,20	185,78	47,87	8,36
Raseinių r. sav.	79,05	122,94	21,83	0,00
Rietavo sav.	9,19	24,30	4,10	0,25
Rokiškio r. sav.	144,04	167,72	73,35	3,95
Skuodo r. sav.	21,00	75,51	9,11	0,50
Šakių r. sav.	28,28	114,08	20,71	20,49
Šalčininkų r. sav.	16,63	10,13	63,38	14,01
Šiaulių m. sav.	0,00	0,00	1,43	0,00
Šiaulių r. sav.	54,23	385,09	18,23	9,32
Šilalės r. sav.	24,52	110,11	36,91	7,23
Šilutės r. sav.	104,12	156,18	20,72	452,42
Širvintų r. sav.	58,00	68,37	44,59	10,98
Švenčionių r. sav.	30,32	39,43	37,72	45,05
Tauragės r. sav.	32,76	169,71	29,01	5,79
Telšių r. sav.	178,24	69,12	19,74	0,00
Trakų r. sav.	59,31	60,41	48,08	0,00
Ukmergės r. sav.	112,55	90,46	52,70	6,17
Utenos r. sav.	102,62	85,07	43,80	65,87
Varėnos r. sav.	20,44	356,19	51,29	1,48
Vilkaviškio r. sav.	329,55	180,18	19,58	2,82
Vilniaus m. sav.	3,90	0,48	3,54	0,00
Vilniaus r. sav.	73,37	66,46	108,66	14,76
Visagino sav.	0,00	0,00	0,00	0,00
Zarasų r. sav.	67,55	52,43	41,18	2,45
Iš viso Lietuvoje	5034,67	7536,20	2312,45	1042,04

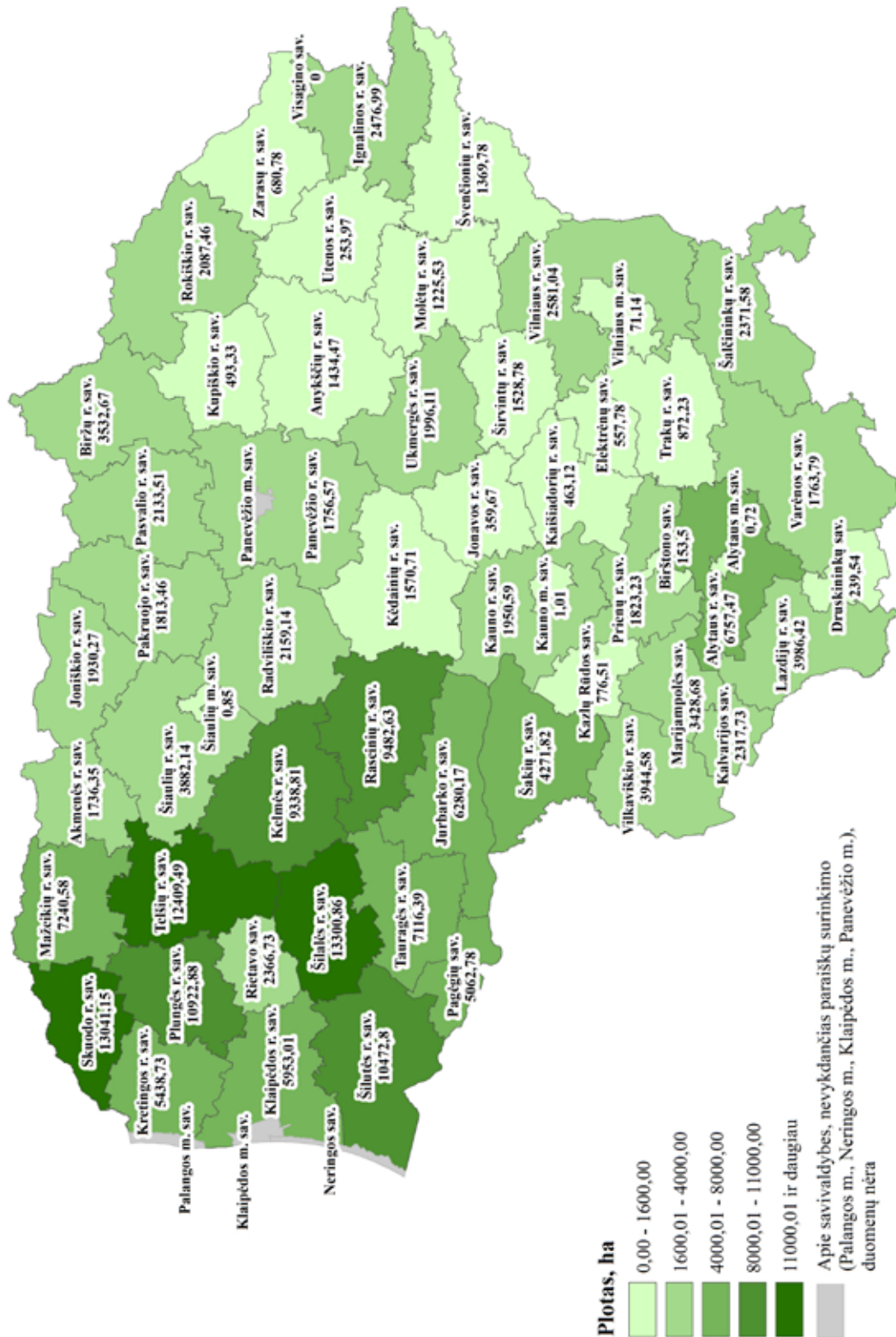
Deklaruoti pievų ir ganyklų plotai

Savivaldybės pavadinimas	Daugiametės ganyklos – pievos (5 metai ir daugiau), natūralios ir pusiau natūralios pievos, ha (kodai DGP, EPT, NPT, SPT, VTP, MNP)	Iš jų		Ganyklos arba pievos iki 5 metų (kodai GPŽ, RZV, SPT-7, SPT-8)	Iš jų	Ganyklų arba pievų iki 5 metų plotas, skirtas gaminti žolinę produkciją, ha (kodas GPŽ ir sutartinis kodas PP)	Šlapynės, ha (kodai SPT-2, SPT-3, MNŠ, MNN)	Vienmetės, daugiametės žolės, ha (kodai DOB, ESP, BAR, LIC, GAR, OŽI, SER, ŽMI, AKM)
		Daugiamečių ganyklų – pievų (5 metai ir daugiau) plotas, skirtas gaminti žolinę produkciją, ha (kodas DGP ir sutartinis kodas PP)						
Akmenės r. sav.	2162,23	0,78		1736,35	15,41		21,91	273,77
Alytaus m. sav.	4,77	0,00		0,72	0,00		0,00	0,00
Alytaus r. sav.	22635,31	35,38		6757,47	49,54		162,38	610,96
Anykščių r. sav.	24322,86	106,36		1434,47	0,00		41,62	1164,96
Birštono sav.	1375,79	0,00		153,50	0,00		0,00	36,16
Biržų r. sav.	15873,24	10,58		3532,67	0,00		41,70	1655,80
Druskininkų sav.	1663,91	68,72		239,54	1,22		2,08	41,59
Elektrėnų sav.	3616,43	6,31		557,78	62,49		32,07	60,54
Ignalinos r. sav.	21350,35	673,54		2476,99	88,43		112,58	269,14
Jonavos r. sav.	4935,68	4,15		359,67	0,00		0,00	440,93
Joniškio r. sav.	2089,31	30,55		1930,27	34,36		0,00	686,43
Jurbarko r. sav.	13262,25	6,39		6280,17	6,96		0,84	366,57
Kaišiadorių r. sav.	11426,30	15,13		463,12	0,00		7,71	175,62
Kalvarijos sav.	6897,22	14,61		2317,73	4,52		4,42	570,13
Kauno m. sav.	97,92	0,00		1,01	0,00		0,00	1,88
Kauno r. sav.	7715,14	2,26		1950,59	55,80		0,00	722,76
Kazlų Rūdos sav.	3527,21	0,00		776,51	0,00		0,00	154,63
Kėdainių r. sav.	8718,05	21,11		1570,71	0,00		0,00	1704,91
Kelmės r. sav.	28259,74	2,45		9338,81	0,00		370,46	549,57
Klaipėdos r. sav.	18034,96	176,63		5953,01	25,93		38,26	1072,40
Kretingos r. sav.	9480,63	43,74		5438,73	202,10		650,46	1029,25
Kupiškio r. sav.	14627,73	0,00		493,33	0,00		85,72	565,43
Lazdijų r. sav.	17419,25	16,18		3986,42	16,87		391,58	711,98
Marijampolės sav.	7736,51	32,57		3428,68	82,92		82,85	938,12
Mažeikių r. sav.	9049,47	25,87		7240,58	35,57		15,82	867,42
Molėtų r. sav.	26846,16	125,40		1225,53	2,43		271,58	393,01
Pagėgių sav.	15493,38	103,46		5062,78	4,04		10,68	332,12
Pakruojo r. sav.	4284,17	18,10		1813,46	0,00		0,00	1109,06
Panevėžio r. sav.	14761,95	37,44		1756,57	0,39		32,00	507,61
Pasvalio r. sav.	5748,35	0,00		2133,51	0,00		0,00	1839,64
Plungės r. sav.	20135,96	60,17		10922,88	49,55		8,85	352,41
Prienų r. sav.	16003,10	18,22		1823,23	0,00		49,52	718,29
Radviliškio r. sav.	11102,11	5,36		2159,14	0,00		64,62	722,04
Raseinių r. sav.	18570,98	30,01		9482,63	1,26		0,00	858,46
Rietavo sav.	8666,30	0,82		2366,73	11,04		8,84	43,60
Rokiškio r. sav.	26241,83	95,03		2087,46	9,72		20,05	1524,47
Skuodo r. sav.	14062,00	214,00		13041,15	105,35		0,00	2902,68
Šakių r. sav.	8608,41	60,51		4271,82	10,32		21,42	510,37
Šalčininkų r. sav.	8775,98	38,09		2371,58	0,00		2,23	115,29
Šiaulių m. sav.	18,31	0,00		0,85	0,00		0,00	0,12
Šiaulių r. sav.	8386,13	10,31		3882,14	0,00		12,67	817,00
Šilalės r. sav.	37630,11	110,86		13300,86	55,23		39,11	194,82
Šilutės r. sav.	38087,74	752,09		10472,80	308,14		220,99	604,88
Širvintų r. sav.	11566,64	40,85		1528,78	0,84		90,85	252,80
Švenčionių r. sav.	6160,62	35,79		1369,78	0,00		153,57	296,93
Tauragės r. sav.	25556,22	94,00		7116,39	6,10		0,00	482,11
Telšių r. sav.	22953,71	124,01		12409,49	23,96		123,45	601,22
Trakų r. sav.	5750,14	47,05		872,23	0,00		102,41	318,02
Ukmergės r. sav.	15817,71	166,02		1996,11	0,00		37,83	870,65
Utenos r. sav.	31944,09	356,65		253,97	0,00		75,05	936,84
Varėnos r. sav.	7936,19	0,40		1763,79	0,00		21,68	27,07
Vilkaviškio r. sav.	13760,18	39,65		3944,58	3,20		2,50	540,03
Vilniaus m. sav.	192,83	0,00		71,14	0,00		0,00	5,72
Vilniaus r. sav.	15538,33	6,68		2581,04	18,32		197,88	141,57
Visagino sav.	15,42	0,00		0,00	0,00		0,00	0,00
Zarasų r. sav.	26618,67	346,07		680,78	0,74		34,79	226,86
Iš viso Lietuvoje	723515,98	4230,35		191182,03	1292,75		3665,03	32916,64

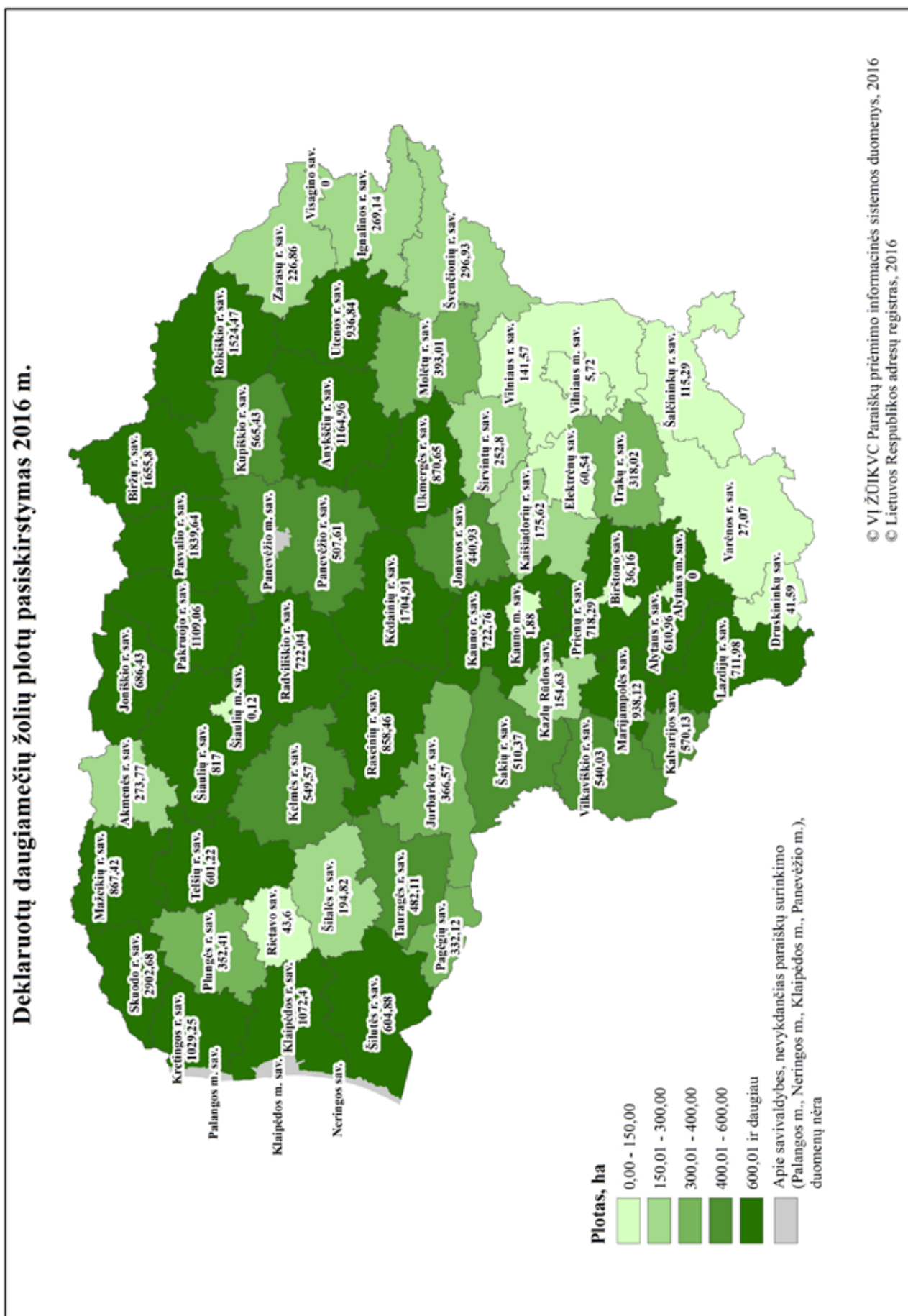
Deklaruotų daugiamečių ganyklų, natūralių ir pusiau natūralių pievų plotų pasiskirstymas 2016 m.

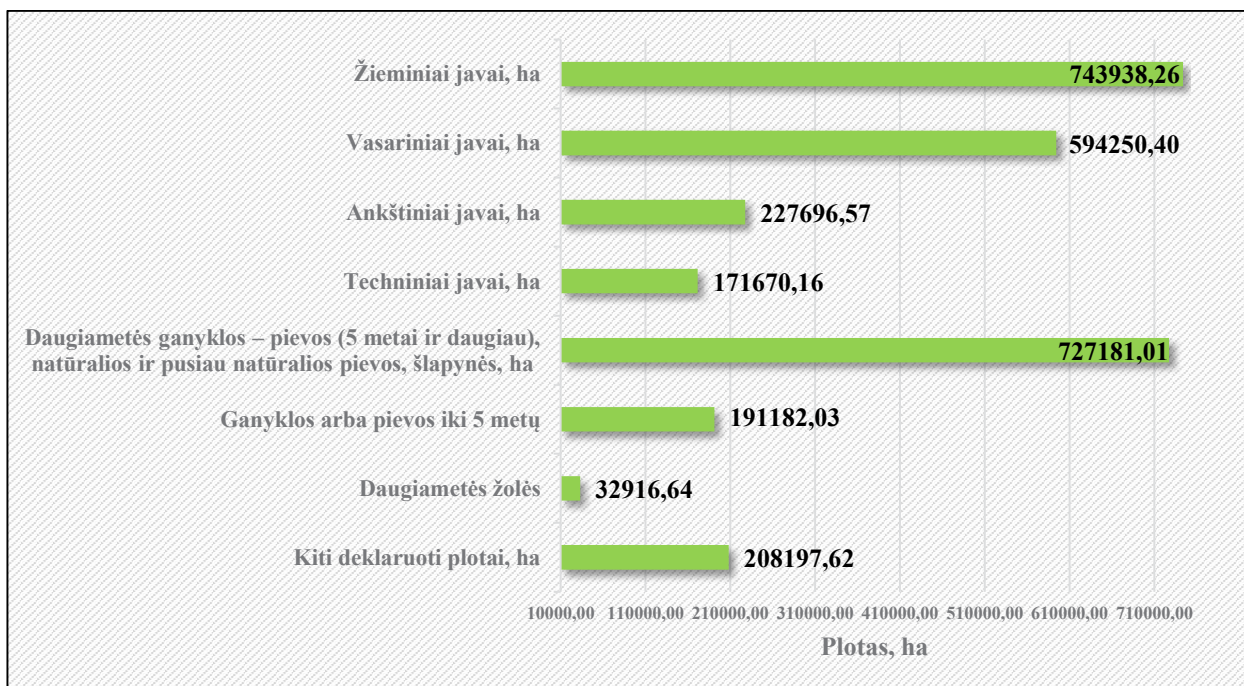


Deklaruotų ganyklų arba pievų iki 5 m. plotų pasiskirstymas 2016 m.

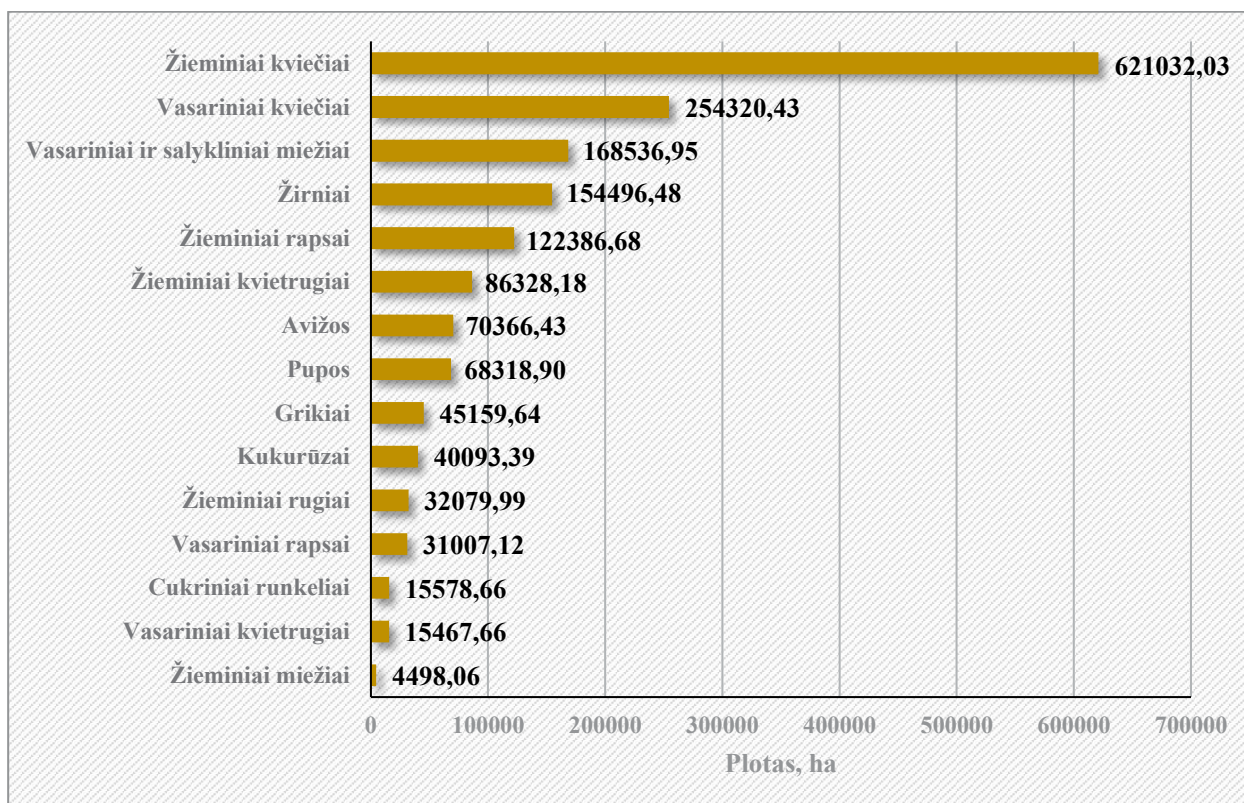


© VĮ ŽŪIKVC Paraiškų priėmimo informacinės sistemos duomenys, 2016
© Lietuvos Respublikos adresų registras, 2016

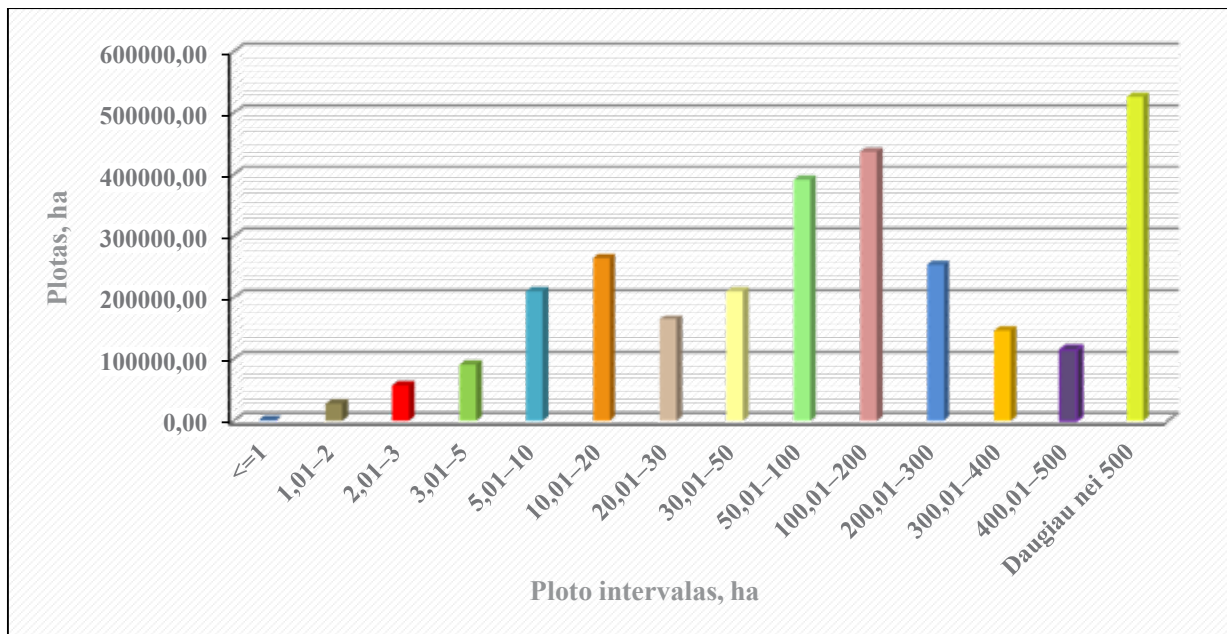




8 pav. Informacija apie deklaruotas žemės ūkio naudmenas ir kitus plotus pagal grupes



9 pav. Informacija apie deklaruotus pasėlius



10 pav. Bendro deklaruoto žemės ploto pasiskirstymas

Paraiškų skaičius ir bendro deklaruoto ploto pasiskirstymas pagal intervalus

Deklaruoto ploto intervalas, ha	Paraiškų skaičius, vnt.	Bendras deklaruotas žemės plotas, ha
<=1	1192	1029,38
1.01-2	18490	28061,73
2.01-3	22269	57667,99
3.01-5	23353	91234,81
5.01-10	29727	210472,78
10.01-20	18802	264376,71
20.01-30	6749	164901,66
30.01-50	5444	210500,89
50.01-100	5565	391650,02
100.01-200	3138	436393,07
200.01-300	1046	252748,10
300.01-400	428	146930,40
400.01-500	257	115419,80
Daugiau nei 500	491	525645,35
Iš viso Lietuvoje	136951	2897032,69

III. 2015–2016 m. deklaravimo duomenų palyginimas

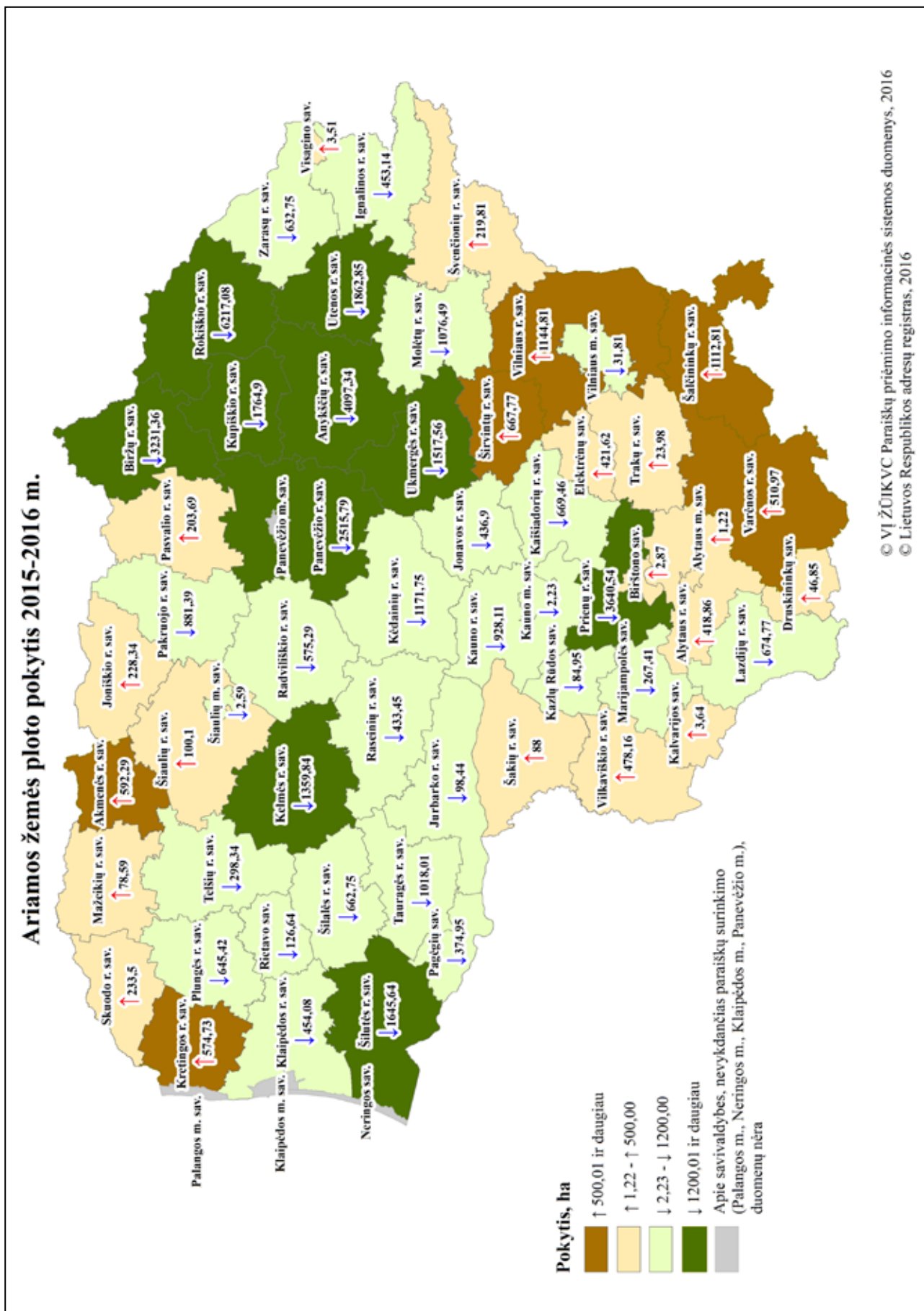


Bendro deklaruoto ploto, laukų, paraiškų skaičiaus palyginimas

Savivaldybės pavadinimas	2015 m.			2016 m.		
	Bendras deklaruotas plotas, ha	Paraiškų skaičius, vnt.	Įbraižytų laukų skaičius, vnt.	Bendras deklaruotas plotas, ha	Paraiškų skaičius, vnt.	Įbraižytų laukų skaičius, vnt.
Akmenės r. sav.	40390,51	1378	11559	41045,98	1359	11436
Alytaus m. sav.	14,79	4	28	17,35	5	34
Alytaus r. sav.	63514,56	5433	48994	64739,57	5393	49310
Anykščių r. sav.	77795,37	3413	29397	79491,99	3322	29305
Birštono sav.	4924,14	343	3250	5079,37	341	3220
Biržų r. sav.	89207,65	2687	27829	87992,24	2622	25772
Druskininkų sav.	4327,98	506	4282	4434,32	497	4329
Elektrėnų sav.	14308,60	1067	9220	15161,94	1051	8902
Ignalinos r. sav.	43644,27	2728	22775	45169,34	2683	22954
Jonavos r. sav.	35958,03	1367	10967	36370,32	1321	10655
Joniškio r. sav.	81970,77	1599	16632	82258,2	1541	16091
Jurbarko r. sav.	64566,41	2971	24966	64462,26	2916	24266
Kaišiadorių r. sav.	43770,20	2350	22060	44202,18	2284	21169
Kalvarijos sav.	25200,18	1324	12685	25324,59	1318	12455
Kauno m. sav.	237,72	40	216	241,03	42	218
Kauno r. sav.	66054,18	2782	22027	66503,21	2667	21190
Kazlų Rūdos sav.	12708,24	834	7030	12783,6	840	7006
Kėdainių r. sav.	108022,91	2530	23618	108578,78	2473	22894
Kelmės r. sav.	84938,81	4519	41526	85259,82	4510	41232
Klaipėdos r. sav.	54521,04	2806	23404	55677,12	2763	23653
Kretingos r. sav.	53583,90	2575	21904	54040,74	2575	21384
Kupiškio r. sav.	54755,35	2062	20090	55356,69	2028	19621
Lazdijų r. sav.	43081,70	3758	38986	43906,63	3746	39166
Marijampolės sav.	50666,44	2385	20667	50927,08	2347	20584
Mažeikių r. sav.	65142,28	2656	24553	65488,3	2651	24595
Molėtų r. sav.	37401,61	3256	26706	38855,76	3251	26366
Pagėgių sav.	32648,77	1641	11654	33035,74	1643	11886
Pakruojo r. sav.	83412,95	1816	18329	83723,49	1754	17539
Panevėžio r. sav.	112541,66	3011	28838	112875,97	2957	27954
Pasvalio r. sav.	84894,65	2291	22318	86656,61	2238	21627
Plungės r. sav.	50080,15	3334	29076	50256,24	3311	28965
Prienų r. sav.	49416,17	3311	30118	49180,06	3270	28783
Radviškio r. sav.	94202,35	2720	25799	95300,62	2666	25639
Raseinių r. sav.	99864,24	4191	35884	99705,34	4150	35424
Rietavo sav.	16273,45	1250	8955	16279,35	1231	8593
Rokiškio r. sav.	82916,70	3980	33334	83413,4	3878	32264
Skuodo r. sav.	54579,62	2748	26665	54378,77	2770	26215
Šakių r. sav.	95591,52	2947	27164	96154,67	2888	27003
Šalčininkų r. sav.	51207,48	3047	26878	52388,96	2948	27007
Šiaulių m. sav.	48,20	12	64	41,76	10	52
Šiaulių r. sav.	90194,76	2607	24648	90507,14	2540	24626
Šilalės r. sav.	65664,98	5061	41920	66136,23	5117	41961
Šilutės r. sav.	74096,19	4705	31884	75020,04	4662	32164
Širvintų r. sav.	35523,34	2408	17308	35966,64	2321	16684
Švenčionių r. sav.	33227,39	2163	15688	33888,5	2113	15870
Tauragės r. sav.	50839,84	3236	24790	51080,37	3250	24655
Telšių r. sav.	64368,66	3657	31970	65142,9	3617	31934
Trakų r. sav.	23573,16	1613	13694	24255,02	1577	13708
Ukmergės r. sav.	63309,02	2725	24320	64587,21	2648	23578
Utenos r. sav.	42065,24	3617	25748	43378,79	3649	25526
Varėnos r. sav.	37529,25	2120	21757	38473,84	2083	22193
Vilkaviškio r. sav.	85585,63	4071	34638	86254,63	4070	34042
Vilniaus m. sav.	800,71	126	779	778,7	118	729
Vilniaus r. sav.	39583,28	4104	30632	41159,47	3970	30988
Visagino sav.	17,12	3	18	19,52	4	23
Zarasų r. sav.	32988,17	2988	21308	33624,3	2952	21174
Iš viso Lietuvoje	2867752,29	138876	1201549	2897032,69	136951	1186613

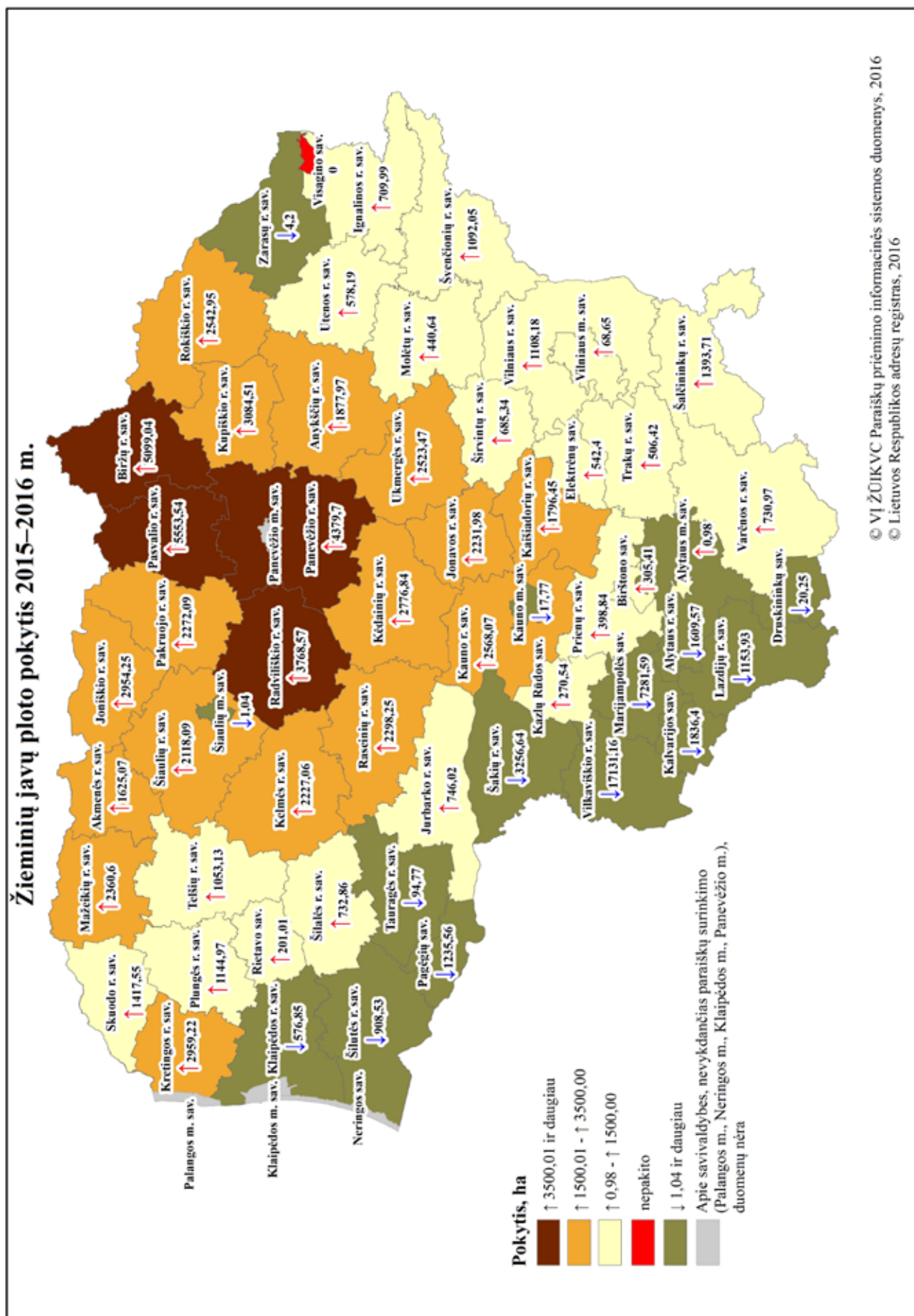
Deklaruotų žemės ūkio naudmenų, miškų ir kitų plotų palyginimas

Savivaldybės pavadinimas	2015 m.									
	Bendras deklaruotas plotas, ha	Bendras ariamos žemės plotas, ha	Ariama žemė			Daugiametės žolės, ha (kodai DOB, ESP, BAR, LIC, GAR, OŽI, SER)	Daugiametės ganyklos – pievos (5 metai ir daugiau) ir natūralios pievos, šlapynės, ha (kodai DGP, EPT, NPT, SPT, YTP, MNP, SPT-2, SPT-3, MNS, MNN)	Daugiametiai sodiniai, ha (kodai OBS, KRS, SLS, VYS, KTS, SYA, AGS, PCS, MED, JSU, KSU, BSU, AVU, ARU, BRU, BRU, GEL, GLU, TUO, BAL, ŽIL, DRA, TOP)	Kiti plotai, ha (kodai TPN, NEP, SPT-9, SPT-11, SPT-12, GRY, GRS, SRA, SLE)	Miško plotai, ha (kodai MUP, NTM, nuo ŽM-1 iki ŽM-7, nuo NM-1 iki NM-7, AI-1, AI-2)
			Ariama žemė, ha (kodai AVI, GRI, KRI, KRŽ, KUK, KUP, KYZ, KVI, MIZ, RAV, RAŽ, RUI, RUŽ, RAP, KTŽ, AGU, POM, DUK, AGK, POD, BUR, BRO, KOP, KOŽ, KOK, KOB, ART, MOR, KAL, SVO, POR, CES, DAK, SAL, CUK, MOL, PAT, SLO, RID, RDK, AGR, PAP, GRE, RČG, KRA, RAB, SPA, BAK, KRI, PAS, ŠPI, BUL, BUP, CUR, PAR, POP, GAB, GAJ, ALR, KMY, KMP, KAN, LIN, SAU, SRS, SRG, STR, SJO, TAB, APY, AMP, BAI, NMI, SKP, PDŽ, PDI, PUP, VIK, ŽIR, LEŠ, LUB, LUP)	Ganyklos arba pievos iki 5 metų, ha (kodai GPŽ, GFS, RZI, SPT-7, SPT-8)						
Akmenės r. sav.	40390,51	37305,28	34846,94	2316,88	141,46	2078,75	793,90	124,18	88,40	
Alytaus m. sav.	14,79	4,46	3,74	0,72	0,00	3,43	0,15	6,75	0,00	
Alytaus r. sav.	63514,56	38910,52	30363,63	8094,42	452,47	21936,98	868,51	532,81	1265,74	
Anykščių r. sav.	77795,37	54333,55	45286,40	8554,25	492,90	18882,43	1243,90	325,13	3010,36	
Birštono sav.	4924,14	3657,77	3363,57	270,56	23,64	1219,95	22,30	24,12	0,00	
Biržų r. sav.	89207,65	73337,49	65411,50	6977,24	948,75	13414,20	1401,19	879,76	175,01	
Druskininkų sav.	4327,98	2534,98	2273,39	241,94	19,65	1616,14	32,18	78,83	65,85	
Elektrėnų sav.	14308,60	10515,67	9509,65	948,13	57,89	3256,47	103,01	94,86	338,59	
Ignalinos r. sav.	43644,27	22810,53	18594,84	3958,62	257,07	19589,73	255,67	119,98	868,36	
Jonavos r. sav.	35958,03	31042,72	28822,17	1978,67	241,88	4113,22	287,41	303,48	211,20	
Joniškio r. sav.	81970,77	79428,83	76645,98	2166,79	616,06	2034,46	315,60	173,64	18,24	
Jurbarko r. sav.	64566,41	50277,94	42831,29	7285,66	160,99	13255,13	863,41	127,63	42,30	
Kaišiadorių r. sav.	43770,20	32531,06	29803,64	2568,32	159,10	10349,51	346,89	229,86	312,88	
Kalvarijos sav.	25200,18	17699,33	14659,30	2768,76	271,27	6765,04	39,69	603,19	92,93	
Kauno m. sav.	237,72	65,43	58,67	6,76	0,00	96,71	1,20	33,46	40,92	
Kauno r. sav.	66054,18	58547,61	54086,69	3939,00	521,92	6353,20	309,93	465,08	378,36	
Kazlų Rūdos sav.	12708,24	8954,38	7645,90	1222,47	86,01	3401,33	116,53	150,45	85,55	
Kėdainių r. sav.	108022,91	100437,98	95243,14	4089,95	1104,89	6991,22	310,66	155,29	127,76	
Kelmės r. sav.	84938,81	54769,63	42713,03	11730,84	325,76	26838,07	350,30	304,56	2676,25	
Klaipėdos r. sav.	54521,04	36897,37	27891,49	8210,09	795,79	16594,35	234,31	300,68	494,33	
Kretingos r. sav.	53583,90	42886,85	35525,39	6530,27	831,19	10240,01	192,47	108,47	156,10	
Kupiškio r. sav.	54755,35	41563,60	37642,57	3532,74	388,29	12392,80	145,78	438,50	214,67	
Lazdijų r. sav.	43081,70	25400,56	19716,80	5190,43	493,33	16438,99	135,24	670,24	436,67	
Marijampolės sav.	50666,44	42391,12	37202,81	4212,83	975,48	7257,80	426,02	568,79	22,71	
Mažeikių r. sav.	65142,28	55553,84	46460,65	8539,48	553,71	8847,24	234,62	264,05	242,53	
Molėtų r. sav.	37401,61	10888,09	7938,57	2801,97	147,55	24501,90	248,54	295,49	1467,59	
Pagėgių sav.	32648,77	17566,85	11690,00	5408,34	468,51	14832,33	30,86	72,30	146,43	
Pakruojo r. sav.	83412,95	80055,47	75679,74	3542,01	833,72	3100,60	65,85	130,76	60,27	
Panevėžio r. sav.	112541,66	99154,84	93555,34	5385,71	213,79	11983,21	673,56	255,20	474,85	
Pasvalio r. sav.	84894,65	79805,76	73904,80	4696,29	1204,67	4354,78	601,82	87,78	44,51	
Plungės r. sav.	50080,15	29231,25	16886,45	12174,16	170,64	19378,34	211,81	518,70	740,05	
Prienų r. sav.	49416,17	35626,91	28835,03	6253,40	538,48	12634,57	567,19	449,26	138,24	
Radviliškių r. sav.	94202,35	83544,76	77769,05	5137,56	638,15	9426,23	469,73	472,65	288,98	
Riesnių r. sav.	99864,24	80525,68	68811,89	11085,69	628,10	18210,92	300,86	318,31	508,47	
Rietavo sav.	16273,45	7498,15	4804,97	2691,08	2,10	8500,97	57,14	80,25	136,94	
Rokiškio r. sav.	82916,70	61689,14	50804,90	9980,00	904,24	19560,34	373,58	664,30	629,34	
Skuodo r. sav.	54579,62	39730,33	23407,08	14888,59	1434,66	14457,78	118,36	154,29	118,86	
Šakių r. sav.	95591,52	86957,67	81650,21	4987,64	319,82	8124,28	223,44	94,82	191,31	
Šalčininkų r. sav.	51207,48	41465,64	38459,10	2955,55	50,99	8858,96	97,96	350,81	434,11	
Šiaulių m. sav.	48,20	12,76	11,58	1,06	0,12	20,67	1,43	0,08	13,26	
Šiaulių r. sav.	90194,76	81067,18	75141,74	5217,91	707,53	8166,23	448,85	205,93	306,57	
Šilalės r. sav.	65664,98	28210,48	13994,98	13998,75	216,75	36553,34	184,49	628,36	88,31	
Šilutės r. sav.	74096,19	34536,61	20648,81	13487,37	400,43	36296,41	2134,09	303,79	825,29	
Širvintų r. sav.	35523,34	22586,16	20593,09	1943,40	49,67	11617,34	351,76	179,76	788,32	
Švenčionių r. sav.	33227,39	23769,52	21230,56	2355,98	182,98	5612,14	809,37	671,32	2365,04	
Tauragės r. sav.	50839,84	25872,24	16862,25	8574,53	435,46	24146,19	254,25	313,06	254,10	
Telšių r. sav.	64368,66	40381,96	26255,73	13786,49	339,74	21984,45	381,20	610,65	1010,40	
Trakų r. sav.	23573,16	17108,83	15703,14	1353,25	52,44	5433,09	174,59	160,57	696,08	
Ukmergės r. sav.	63309,02	48697,15	42844,60	5061,70	790,85	13409,11	260,23	351,52	591,01	
Utenos r. sav.	42065,24	11428,69	7901,25	3123,04	404,40	28805,51	293,98	350,54	1186,52	
Varėnos r. sav.	37529,25	27659,07	25719,31	1913,57	26,19	7628,11	445,12	518,79	1278,16	
Vilkaviškio r. sav.	85585,63	70885,97	65493,88	4895,69	496,40	13525,73	591,05	434,35	148,53	
Vilniaus m. sav.	800,71	472,59	385,83	83,53	3,23	210,21	44,49	6,58	66,84	
Vilniaus r. sav.	39583,28	22342,49	18908,75	3317,29	116,45	15055,34	402,99	737,00	1045,46	
Visagino sav.	17,12	0,42	0,42	0,00	0,00	16,70	0,00	0,00	0,00	
Zarasų r. sav.	32988,17	5844,25	4085,82	1596,31	162,12	25429,29	207,42	202,21	1305,00	
Iš viso Lietuvoje	2867752,29	2136475,41	1836582,05	278033,68	21859,68	665802,23	20056,38	16703,22	28714,55	



Deklaruotų žieminių javų plotų palyginimas

Savivaldybės pavadinimas	2015 m.				2016 m.			
	Žieminiai kviečiai, ha (kodas KVŽ)	Žieminiai rugiai, ha (kodas RUŽ)	Žieminiai kvietrugiai, ha (kodas KRŽ)	Žieminiai miežiai, ha (kodas MIŽ)	Žieminiai kviečiai, ha (kodas KVŽ)	Žieminiai rugiai, ha (kodas RUŽ)	Žieminiai kvietrugiai, ha (kodas KRŽ)	Žieminiai miežiai, ha (kodas MIŽ)
Akmenės r. sav.	12293,29	134,16	2012,20	37,92	14311,49	65,05	1671,94	54,16
Alytaus m. sav.	0,66	0,00	0,00	0,00	1,64	0,00	0,00	0,00
Alytaus r. sav.	12469,20	362,74	2589,98	60,73	11478,17	289,21	2064,33	41,37
Anykščių r. sav.	10459,50	1638,19	2209,31	4,96	12502,21	951,01	2704,37	32,34
Birštono sav.	1229,44	42,75	244,30	80,38	1509,23	32,20	274,71	86,14
Biržų r. sav.	13165,97	1191,49	3545,07	33,39	17494,44	865,84	4578,19	96,49
Druskininkų sav.	232,81	217,71	358,10	2,27	258,34	242,45	289,85	0,00
Elektrėnų sav.	2634,44	185,11	878,30	92,08	3194,50	221,84	767,20	148,79
Ignalinos r. sav.	5043,47	345,85	577,49	1,62	5884,47	225,48	568,37	0,10
Jonavos r. sav.	11714,98	138,62	769,49	122,31	13652,32	83,67	1051,56	189,83
Joniškio r. sav.	31257,63	21,71	1505,71	17,57	34376,03	67,17	1215,58	98,09
Jurbarko r. sav.	17519,37	153,46	2866,83	15,13	18352,20	49,69	2889,06	9,86
Kaišiadorių r. sav.	10300,44	569,08	2535,22	205,19	12448,19	508,80	2217,25	232,14
Kalvarijos sav.	4838,39	209,41	1323,46	18,49	3105,05	164,81	1275,12	8,37
Kauno m. sav.	29,89	0,60	9,26	0,00	16,56	0,00	5,42	0,00
Kauno r. sav.	21572,21	202,11	4204,14	237,56	25041,73	188,21	3183,09	371,06
Kazlų Rūdos sav.	2002,54	61,15	823,21	5,67	2240,46	79,37	828,39	14,89
Kėdainių r. sav.	37980,16	680,80	2843,01	54,85	41204,94	674,06	2127,06	329,60
Kelmės r. sav.	14103,74	652,34	1816,63	26,66	16275,47	479,66	1840,15	231,15
Klaipėdos r. sav.	3637,43	973,87	1965,34	17,59	3863,57	989,88	1162,14	1,79
Kretingos r. sav.	5718,96	372,80	1066,17	38,90	8647,31	216,94	1181,33	110,47
Kupiškio r. sav.	10496,65	790,57	843,46	17,55	13329,74	588,77	1212,48	101,75
Lazdijų r. sav.	4019,61	698,77	2120,97	314,43	3408,82	706,17	1688,00	196,86
Marijampolės sav.	16531,82	41,42	1114,15	54,42	9810,60	45,47	594,69	9,46
Mažeikių r. sav.	15389,72	713,87	2788,55	17,17	18520,46	532,04	2173,28	44,13
Molėtų r. sav.	941,67	446,16	439,08	13,62	1364,75	390,47	498,20	27,75
Pagėgių sav.	1157,25	1036,79	668,70	14,67	568,95	814,92	257,98	0,00
Pakruojo r. sav.	32807,55	416,81	1957,80	10,74	35552,98	253,22	1608,53	50,26
Panevėžio r. sav.	28002,57	1586,33	3393,78	64,66	32454,70	1171,98	3638,15	162,21
Pasvalio r. sav.	30909,34	405,52	1408,40	19,61	35911,42	129,18	2184,91	70,90
Plungės r. sav.	1347,85	262,76	1003,57	32,03	2458,21	234,85	1076,59	21,53
Prienų r. sav.	11519,75	334,01	2267,59	137,78	11916,45	323,77	2261,60	156,15
Radviliškio r. sav.	29290,19	204,62	2045,02	10,86	32332,75	266,14	2681,75	38,62
Raseinių r. sav.	21281,47	1093,14	5218,83	125,94	24170,55	986,22	4559,27	301,59
Rietavo sav.	611,70	218,32	292,50	0,00	836,85	120,59	365,75	0,34
Rokiškio r. sav.	9840,27	3408,54	1685,73	39,27	12851,08	2109,10	2526,67	29,91
Skuodo r. sav.	2476,95	394,12	946,51	21,81	3872,96	387,05	968,07	28,86
Šakių r. sav.	39147,17	110,54	3511,33	401,39	37324,14	76,55	2304,69	208,41
Šalčininkų r. sav.	2950,98	4106,37	2323,80	106,58	4749,34	4023,11	1842,83	266,16
Šiaulių m. sav.	0,54	0,00	0,50	0,00	0,00	0,00	0,00	0,00
Šiaulių r. sav.	32115,21	166,24	2421,95	166,27	34268,38	186,46	2076,64	456,28
Šilalės r. sav.	1067,21	382,49	626,46	14,18	1728,89	331,05	731,27	31,99
Šilutės r. sav.	1011,17	1122,19	1519,85	4,77	860,14	979,36	909,35	0,60
Širvintų r. sav.	6803,39	313,63	1444,45	1,63	7716,56	341,86	1181,07	8,95
Švenčionių r. sav.	1267,13	1347,48	995,71	3,41	2154,30	1310,67	1235,26	5,55
Tauragės r. sav.	3573,22	603,33	2087,62	14,11	4110,88	519,19	1528,59	24,85
Telšių r. sav.	2926,95	1428,28	2624,88	33,75	4089,40	976,14	2962,08	39,37
Trakų r. sav.	762,01	1588,85	1990,61	3,35	1308,44	1574,64	1961,96	6,20
Ukmergės r. sav.	11622,92	2135,39	2814,08	21,76	14620,27	1508,32	2944,01	45,02
Utenos r. sav.	1437,39	259,35	148,15	1,94	1934,90	287,85	202,27	0,00
Varėnos r. sav.	1950,97	3341,32	3153,50	11,28	2731,34	3555,56	2877,54	23,60
Vilkaviškio r. sav.	28546,69	131,38	3815,51	244,70	13349,60	115,94	2070,06	71,52
Vilniaus m. sav.	36,60	44,60	44,66	0,00	63,12	71,98	59,41	0,00
Vilniaus r. sav.	2609,33	721,85	1218,26	10,31	4036,76	590,20	1029,44	11,53
Visagino sav.	0,00	0,00	0,00	0,00	0,00	0,00	0,00	0,00
Zarasų r. sav.	752,83	261,60	152,05	1,28	765,98	175,83	220,68	1,07
Iš viso Lietuvoje	573410,59	38270,59	93231,23	3008,54	621032,03	32079,99	86328,18	4498,06

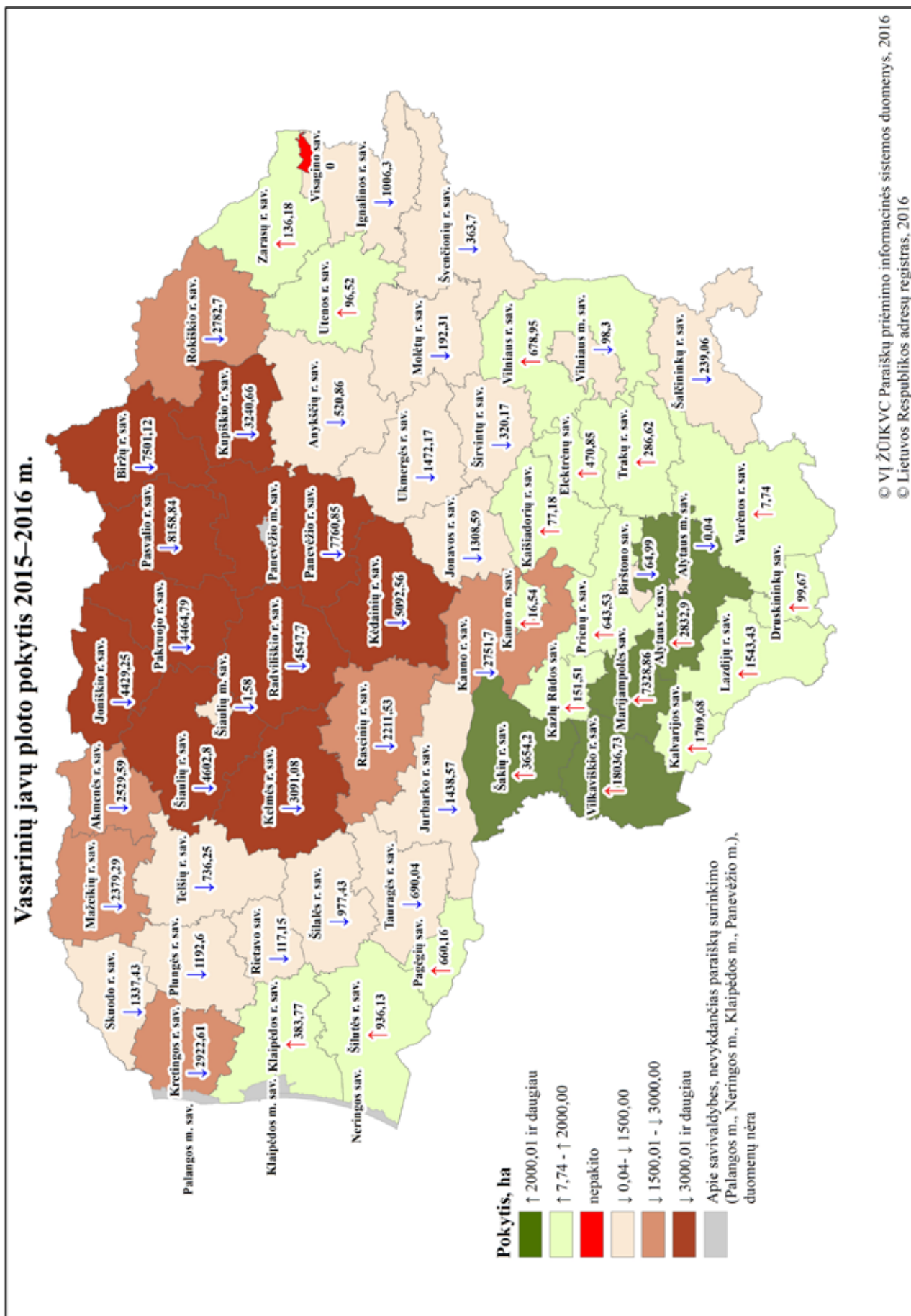


Deklaruotų vasarinių javų plotų palyginimas

Savivaldybės pavadinimas	2015 m.						2016 m.							
	Avižos, ha (kodas AVI)	Grikliai, ha (kodas GRI)	Vasariniai kviečiai, ha (kodas KIV)	Vasariniai kvietrugiai, ha (kodas KRV)	Vasariniai miežiai, ha (kodas MII)	Vasariniai rugiai, ha (kodas RUI)	Kukurūzai, ha (kodas KUK, KUP)	Avižos, ha (kodas AVI)	Grikliai, ha (kodas GRI)	Vasariniai kviečiai, ha (kodas KIV)	Vasariniai kvietrugiai, ha (kodas KRV)	Vasariniai miežiai, ha (kodas MII)	Vasariniai rugiai, ha (kodas RUI)	Kukurūzai, ha (kodas KUK)
Akmenės r. sav.	220,53	0,00	5242,86	586,99	4305,04	0,00	699,91	153,23	9,82	4263,14	291,45	3393,71	0,00	414,39
Alytaus m. sav.	0,00	0,00	0,00	0,00	2,50	0,00	0,00	0,00	0,00	0,00	0,00	2,46	0,00	0,00
Alytaus r. sav.	1227,60	119,63	1947,43	220,13	2313,40	6,84	865,87	1566,58	223,12	4445,09	163,65	2448,10	5,18	682,08
Anykščių r. sav.	1553,99	3302,03	7754,31	808,74	3723,26	6,95	599,68	1810,44	4232,71	6727,22	448,09	3306,05	1,00	702,59
Birštono sav.	112,14	99,69	145,73	21,19	133,23	0,00	9,87	117,01	73,42	130,52	2,76	120,34	0,00	12,81
Biržų r. sav.	1995,91	2785,98	10221,42	3058,72	10396,08	0,00	792,66	1876,23	3724,35	6696,82	1461,95	7290,36	34,30	665,64
Druskininkų sav.	500,17	35,02	158,68	118,08	74,03	16,82	20,89	557,02	41,74	218,23	94,30	90,23	0,00	21,84
Elektrėnų sav.	632,70	290,40	1159,01	24,68	552,55	19,58	88,25	797,09	533,08	1052,26	58,38	442,96	0,26	353,99
Ignalinos r. sav.	1288,44	578,54	3551,86	336,48	1264,06	2,38	71,11	1123,79	810,13	2763,71	160,24	1146,89	1,39	80,42
Jonavos r. sav.	167,46	356,77	4384,87	150,56	1942,92	0,00	1054,76	272,30	557,43	3446,91	55,86	1409,15	0,00	1007,10
Joniškio r. sav.	217,71	7,79	5044,24	169,66	13368,30	0,00	863,54	178,38	0,00	3550,94	103,18	10123,66	0,00	1285,83
Jurbarko r. sav.	633,53	29,89	5333,23	197,09	4555,73	0,00	531,03	898,83	36,05	5126,02	72,14	3361,63	0,00	347,26
Kaišiadorių r. sav.	1142,29	454,86	3887,53	199,55	2207,23	0,00	81,53	1256,17	415,86	4645,19	78,86	1563,28	0,00	90,81
Kalvarijos sav.	363,48	47,33	1738,31	86,20	1207,33	0,00	801,44	500,10	0,00	3252,41	138,34	1264,86	0,00	798,06
Kauno m. sav.	0,00	0,00	5,56	0,00	4,78	0,00	0,00	0,00	0,00	18,31	0,00	5,63	0,00	2,94
Kauno r. sav.	759,43	144,11	6255,18	391,91	3453,42	1,65	1553,20	631,43	247,51	4671,24	203,26	2530,58	0,00	1523,18
Kazlų Rūdos sav.	536,67	224,13	1026,79	89,11	554,86	0,00	330,66	470,30	238,28	1191,96	57,43	540,05	0,00	415,71
Kėdainių r. sav.	735,63	171,71	14810,42	241,12	7340,20	0,00	2318,19	559,42	396,03	11498,48	129,33	5965,04	0,00	1976,41
Kelmės r. sav.	2266,74	114,92	6014,10	295,10	6661,64	0,12	674,79	2062,39	59,62	5000,02	107,71	5242,13	0,00	464,46
Klaipėdos r. sav.	1042,97	537,21	6659,62	1577,82	3812,99	2,02	694,02	1374,27	1199,61	7453,89	729,85	3486,10	0,00	466,70
Kretingos r. sav.	1440,70	205,84	10071,31	1300,11	5395,77	8,05	329,90	1441,90	550,87	8534,79	450,55	4610,08	0,48	240,40
Kupiškio r. sav.	703,74	925,70	7661,59	1241,81	4750,95	1,15	186,18	927,01	989,22	5670,53	486,45	3972,44	0,00	184,81
Lazdijų r. sav.	1859,98	365,32	2186,21	191,05	2003,58	6,09	680,42	2166,08	357,39	2788,81	365,89	2065,68	1,80	1090,43
Marijampolės sav.	435,72	5,60	4122,68	59,95	2722,10	1,95	2258,13	555,28	63,30	10744,42	162,91	2951,85	0,49	2456,74
Mažeikių r. sav.	2181,61	52,03	4905,45	690,63	8122,35	0,00	84,17	2523,07	145,12	3661,26	200,28	7039,23	0,85	87,14
Molėtų r. sav.	891,44	135,20	1155,67	298,67	809,49	20,28	169,33	919,83	172,40	1193,76	91,82	814,30	12,31	83,35
Pagegių sav.	648,33	45,14	2350,84	503,69	1025,16	10,20	1181,75	785,45	131,19	2828,61	233,62	1166,10	0,00	1280,30
Pakruojo r. sav.	230,11	66,31	8482,29	352,84	10186,84	0,00	2574,56	234,04	105,76	6694,76	154,95	7742,82	0,00	2495,83

Deklaruotų vasarinių javų plotų palyginimas

Savivaldybės pavadinimas	2015 m.								2016 m.							
	Avižos, ha (kodas AVI)	Grikliai, ha (kodas GRI)	Vasariniai kvietiniai, ha (kodas KVI)	Vasariniai kvietiniai, ha (kodas KVI)	Vasariniai miežiai, ha (kodas MII)	Vasariniai rugiai, ha (kodas RUI)	Kukurūzai, ha (kodas KUK, KUP)	Avižos, ha (kodas AVI)	Grikliai, ha (kodas GRI)	Vasariniai kviečiai, ha (kodas KVI)	Vasariniai kvietiniai, ha (kodas KVI)	Vasariniai miežiai, ha (kodas MII)	Vasariniai rugiai, ha (kodas RUI)	Kukurūzai, ha (kodas KUK)		
Panevėžio r. sav.	590,36	919,08	17141,52	1099,55	12772,03	16,25	2999,33	784,73	988,02	11937,29	583,73	10647,72	12,48	2823,30		
Pasvalio r. sav.	199,02	142,88	13193,82	412,85	7324,50	0,10	3000,47	145,95	87,70	6846,87	346,32	5435,21	0,00	3252,75		
Plungės r. sav.	1549,90	84,01	3348,67	333,90	3942,02	2,93	398,82	1489,02	66,84	2823,51	141,67	3458,24	0,00	488,37		
Prienų r. sav.	961,88	151,65	2813,99	186,41	2531,19	4,45	630,49	1031,95	165,36	3366,96	77,24	2795,65	3,02	483,41		
Radvilišio r. sav.	474,48	166,26	10003,71	546,68	13024,09	4,97	1912,60	550,54	136,05	7584,85	419,91	11188,20	0,00	1705,54		
Raseinių r. sav.	1926,00	129,85	10785,33	491,79	7913,81	1,70	753,37	2331,18	225,34	9543,62	275,67	6624,12	0,00	790,39		
Rietavo sav.	313,35	7,05	696,57	326,02	1031,22	1,85	286,38	309,93	7,64	850,70	64,57	1053,60	0,00	258,85		
Rokiškio r. sav.	1692,86	6434,33	9776,87	1024,09	5492,90	12,97	234,91	1996,43	7322,09	6774,54	541,82	5044,81	5,54	201,00		
Skuodo r. sav.	4378,61	37,98	3262,08	701,17	4915,26	1,86	483,35	3596,11	46,44	3393,22	155,27	4762,70	0,00	489,14		
Šakių r. sav.	602,35	38,74	7500,30	380,74	4203,96	0,00	3938,87	646,17	98,53	10918,33	77,66	4661,33	0,00	3917,14		
Šalčininkų r. sav.	5387,88	4378,35	5638,99	644,30	2091,69	12,17	1177,54	6452,68	5132,85	4572,61	446,94	1926,59	11,78	548,41		
Šiaulių m. sav.	0,72	0,00	2,70	0,00	1,04	0,00	0,00	0,00	0,00	1,87	0,20	0,81	0,00	0,00		
Šiaulių r. sav.	579,32	17,74	7614,24	681,22	9297,04	0,00	1417,14	418,65	53,91	5796,89	207,34	7319,78	0,00	1207,33		
Šilalės r. sav.	1049,98	61,97	2844,08	905,11	2577,63	2,60	466,80	1085,50	130,10	2335,09	492,96	2419,52	0,00	467,57		
Šilutės r. sav.	1352,00	1033,88	3537,44	3049,42	1352,41	9,40	385,68	1575,37	2166,14	4400,39	1862,05	1151,23	3,06	498,12		
Širvintų r. sav.	797,18	883,03	3045,14	218,85	1185,40	3,01	23,38	742,91	1093,21	2996,10	40,27	961,41	0,15	1,77		
Švenčionių r. sav.	2306,18	2534,79	4041,14	703,90	1232,00	44,02	155,70	3003,83	2440,50	3767,84	361,73	918,09	0,00	162,04		
Tauragės r. sav.	1173,99	78,94	1877,57	741,03	1430,28	8,58	295,49	1121,06	99,47	1621,49	348,64	1351,40	0,24	373,54		
Telšių r. sav.	2486,05	101,18	2775,88	1069,57	5290,49	2,71	721,12	2241,11	286,40	2608,79	318,88	5430,57	2,90	822,10		
Trakų r. sav.	2644,36	2723,48	1330,07	318,54	488,86	4,21	104,98	3226,77	2357,19	1393,46	494,63	316,62	13,88	98,57		
Ukmergės r. sav.	818,93	569,39	7682,63	869,11	2497,30	1,97	398,86	1277,22	556,89	6896,08	470,56	1835,17	0,00	330,10		
Utenos r. sav.	624,38	523,49	1170,19	131,95	486,78	4,29	304,56	679,12	533,46	1374,65	83,94	344,22	3,08	323,69		
Varėnos r. sav.	5665,29	3185,05	2254,43	523,01	741,75	9,62	218,12	5957,43	3420,85	2048,98	404,58	594,62	16,64	161,91		
Vilkaviškio r. sav.	1113,34	21,50	10978,16	351,85	2095,26	0,00	1024,32	1315,38	150,97	28259,08	469,40	2626,90	0,00	799,43		
Vilniaus m. sav.	30,36	24,02	92,92	4,24	15,44	0,34	0,00	9,97	13,27	33,51	0,00	12,27	0,00	0,00		
Vilniaus r. sav.	1940,06	1380,00	3654,66	184,06	1201,84	194,58	477,73	2291,44	1776,32	3459,31	187,86	1207,70	175,03	614,22		
Visagino sav.	0,00	0,00	0,00	0,00	0,00	0,00	0,00	0,00	0,00	0,00	0,00	0,00	0,00	0,00		
Zarasų r. sav.	402,39	172,01	457,82	110,06	437,71	0,06	34,15	328,34	490,09	445,10	90,57	352,76	0,04	43,48		
Iš viso Lietuvoje	64850,24	36901,80	263798,11	29221,30	198463,69	448,72	41360,00	70366,43	45159,64	254320,43	15467,66	168536,95	305,90	40093,39		



Deklaruotų ankštinių javų plotų palyginimas

Savivaldybės pavadinimas	2015 m.				2016 m.			
	Žirniai, ha (kodas ŽIR)	Pupos, ha (kodas PUP)	Vikiai, ha (kodas VIK)	Lubinai, ha (kodas LUB, LUP)	Žirniai, ha (kodas ŽIR)	Pupos, ha (kodas PUP)	Vikiai, ha (kodas VIK)	Lubinai, ha (kodas LUB)
Akmenės r. sav.	2381,04	1126,96	0,10	0,00	4281,22	1190,44	15,32	0,00
Alytaus m. sav.	0,00	0,38	0,00	0,00	0,00	0,00	0,00	0,00
Alytaus r. sav.	541,09	818,02	62,02	72,57	1883,12	1071,00	75,73	49,07
Anykščių r. sav.	1961,71	1249,32	11,41	296,76	3986,93	1877,04	0,00	343,51
Birštono sav.	43,68	343,46	3,06	12,09	56,98	401,20	1,90	14,84
Biržų r. sav.	5153,62	3462,63	261,09	65,38	7663,99	4351,16	54,81	11,37
Druskininkų sav.	33,23	2,31	40,79	71,91	81,20	0,00	5,79	49,79
Elektrėnų sav.	558,95	239,56	0,00	151,29	946,13	16,12	0,00	194,49
Ignalinos r. sav.	351,22	892,94	0,00	66,65	1452,42	966,72	0,00	26,07
Jonavos r. sav.	914,33	1083,74	1,84	16,68	1584,13	1154,85	2,12	13,60
Joniškio r. sav.	1959,40	5306,38	1,24	1,77	4613,01	4473,76	0,17	0,00
Jurbarko r. sav.	1685,72	1019,56	29,59	40,67	3918,00	1352,70	11,94	48,64
Kaišiadorių r. sav.	719,20	394,06	5,77	28,55	1514,44	489,51	2,97	51,66
Kalvarijos sav.	590,78	258,07	14,87	114,44	1376,49	198,84	22,55	66,82
Kauno m. sav.	0,00	0,00	0,00	0,00	1,25	0,00	0,00	0,00
Kauno r. sav.	1586,82	2284,67	4,04	23,20	3767,11	2388,75	20,88	28,81
Kazlų Rūdos sav.	207,35	73,25	13,10	10,04	522,56	79,80	1,47	3,96
Kėdainių r. sav.	3395,87	2813,66	25,75	119,93	6515,66	2579,33	45,67	24,17
Kelmės r. sav.	1716,49	592,18	0,00	30,08	4141,19	931,93	0,00	41,63
Klaipėdos r. sav.	2065,27	332,04	14,67	1,92	3946,09	868,28	0,52	37,16
Kretingos r. sav.	3770,15	681,98	4,94	1,71	5641,38	794,66	19,33	107,08
Kupiškio r. sav.	2755,34	1461,70	14,18	19,75	4974,40	1378,20	18,29	7,47
Lazdijų r. sav.	383,48	214,52	42,34	39,90	652,33	298,25	11,70	96,16
Marijampolės sav.	1195,93	1150,20	29,82	48,00	3635,71	1660,50	7,24	84,16
Mazeikių r. sav.	4152,24	1640,53	17,50	27,80	5829,71	1183,32	11,50	131,03
Molėtų r. sav.	227,21	117,15	6,54	41,42	286,98	235,45	17,66	49,96
Pagėgių sav.	458,10	86,88	0,00	170,27	1149,23	179,57	17,64	197,48
Pakruojo r. sav.	1953,16	3462,06	3,29	0,00	4050,49	3913,81	1,80	0,00
Panevėžio r. sav.	3039,48	4089,97	23,64	16,81	6673,70	3923,70	38,73	24,10
Pasvalio r. sav.	1403,16	5139,63	47,15	0,86	3375,93	6701,61	5,14	0,00
Plungės r. sav.	893,08	220,14	16,85	106,30	1814,33	282,15	0,00	40,96
Prienų r. sav.	336,08	1435,85	68,25	35,46	1247,22	1259,89	26,75	34,29
Radviliškio r. sav.	2840,47	2811,71	0,00	7,98	5822,36	3327,85	0,00	74,56
Raseinių r. sav.	4763,41	2026,45	0,00	25,90	8189,71	2308,44	25,22	41,18
Rietavo sav.	275,66	43,69	2,39	9,54	382,42	100,78	1,69	14,01
Rokiškio r. sav.	2294,16	1243,72	20,85	35,04	4241,24	1577,67	34,31	10,77
Skuodo r. sav.	1167,54	422,89	47,06	134,98	2078,05	274,16	2,93	150,30
Šakių r. sav.	3650,30	2267,34	98,89	16,72	6972,80	4051,04	26,48	37,46
Šalčininkų r. sav.	2016,53	103,01	170,61	707,62	3179,13	110,55	50,70	1022,00
Šiaulių m. sav.	0,00	0,00	0,00	0,00	0,00	0,00	0,00	0,00
Šiaulių r. sav.	1545,46	2644,77	8,00	0,00	4666,37	2925,89	5,07	114,59
Šilalės r. sav.	447,87	165,28	8,36	8,85	951,56	122,99	23,46	14,77
Šilutės r. sav.	1127,77	53,98	5,66	60,58	2185,12	48,47	0,12	44,68
Širvintų r. sav.	1504,64	397,19	4,55	102,08	2409,01	389,67	14,95	83,41
Švenčionių r. sav.	2190,95	1501,89	67,20	208,39	3025,48	1411,33	22,80	170,83
Tauragės r. sav.	565,12	520,63	65,79	15,87	1737,61	492,96	0,89	1,00
Telšių r. sav.	1221,94	614,30	2,71	54,53	2267,19	453,22	36,12	8,17
Trakų r. sav.	1152,04	39,80	10,19	94,02	1018,17	4,94	1,47	136,62
Ukmergės r. sav.	1860,07	2802,86	7,50	22,52	3899,28	1933,55	7,26	24,38
Utenos r. sav.	230,41	39,57	0,19	2,96	880,70	151,01	0,07	0,53
Varenos r. sav.	1040,95	135,41	31,78	357,95	1615,66	40,98	56,67	310,14
Vilkaviškio r. sav.	2525,88	1498,85	34,53	17,86	6140,22	2246,29	2,66	14,06
Vilniaus m. sav.	0,31	0,00	0,00	3,64	12,10	0,00	0,00	1,16
Vilniaus r. sav.	562,15	219,81	26,32	47,37	1016,90	68,93	1,61	69,50
Visagino sav.	0,00	0,00	0,00	0,00	0,00	0,00	0,00	0,00
Zarasų r. sav.	261,78	48,70	0,00	18,65	222,07	75,64	0,00	6,69
Iš viso Lietuvoje	79678,59	61595,65	1376,42	3585,26	154496,48	68318,90	752,10	4129,09

Deklaruotų žemės ūkio augalų mišinių plotų palyginimas

Savivaldybės pavadinimas	2015 m.		2016 m.			
	Žemės ūkio augalų mišiniai, kuriuose baltyminiai augalai yra vyraujantys, ha (kodas BMI)	Žemės ūkio augalų mišiniai, kuriuose baltyminiai augalai nėra vyraujantys, ha (kodas NMI)	Žemės ūkio augalų mišiniai, kuriuose baltyminiai augalai yra vyraujantys (išskyrus žolinių augalų mišinius) ha (kodas BMI)	Žemės ūkio augalų mišiniai, kuriuose baltyminiai augalai nėra vyraujantys, ha (kodas NMI)	Žolinių augalų mišiniai, kuriuose baltyminės žolės yra vyraujančios (III naudmenų klasifikatoriaus grupės žolės kartu su GPŽ), ha (kodas ŽMI)	Azotą kaupiantys augalų mišiniai, susidedantys tik iš II ir III naudmenų klasifikatoriaus grupės augalų, ha (kodas AKM)
Akmenės r. sav.	15,57	126,86	8,67	122,33	12,66	0,36
Alytaus m. sav.	0,00	0,00	0,00	0,00	0,00	0,00
Alytaus r. sav.	461,07	429,07	457,98	649,00	109,85	12,82
Anykščių r. sav.	515,76	471,82	446,44	387,95	275,14	7,19
Birštono sav.	19,17	14,33	22,89	39,34	0,00	0,00
Biržų r. sav.	663,31	498,19	742,75	470,39	243,51	6,57
Druskininkų sav.	18,28	137,63	33,21	109,46	4,85	16,49
Elektrėnų sav.	27,06	65,32	40,53	52,94	4,45	1,40
Ignalinos r. sav.	199,94	199,55	202,62	120,96	16,75	0,00
Jonavos r. sav.	132,54	49,24	132,97	56,16	177,11	4,78
Joniškio r. sav.	56,01	281,61	54,22	129,65	27,75	0,00
Jurbarko r. sav.	495,42	643,10	512,58	511,11	74,26	27,35
Kaišiadorių r. sav.	47,17	87,94	35,34	78,26	12,30	0,00
Kalvarijos sav.	260,63	554,87	167,65	646,01	15,70	27,68
Kauno m. sav.	0,00	0,00	0,00	0,00	0,00	0,00
Kauno r. sav.	172,81	316,56	234,76	301,85	65,88	13,69
Kazlų Rūdos sav.	184,13	127,21	180,33	130,45	21,66	0,00
Kėdainių r. sav.	57,39	140,62	79,59	125,57	459,81	145,49
Kelmės r. sav.	117,39	575,55	194,21	512,37	85,01	8,79
Klaipėdos r. sav.	529,21	291,38	507,11	169,83	726,48	10,93
Kretingos r. sav.	103,69	183,77	102,77	167,62	407,38	7,57
Kupiškio r. sav.	98,91	219,20	140,40	174,06	1,82	0,12
Lazdijų r. sav.	318,11	615,68	419,34	1002,01	112,85	27,37
Marijampolės sav.	121,24	256,94	281,37	467,84	61,41	0,32
Mažeikių r. sav.	308,31	458,92	215,38	457,50	116,54	19,12
Molėtų r. sav.	154,49	326,01	220,97	349,92	84,56	0,00
Pagėgių sav.	305,18	426,86	304,57	472,88	112,18	0,00
Pakruojo r. sav.	114,23	67,78	90,64	199,44	297,48	3,71
Panevėžio r. sav.	131,12	333,44	293,03	458,91	150,11	32,86
Pasvalio r. sav.	139,04	190,68	144,87	325,52	592,42	184,39
Plungės r. sav.	361,47	1092,77	361,53	755,65	70,68	6,36
Prienų r. sav.	266,09	469,57	251,05	579,88	69,43	0,67
Radviliškio r. sav.	115,12	137,84	285,01	223,84	265,48	2,85
Raseinių r. sav.	206,23	890,61	410,63	741,79	187,25	5,00
Rietavo sav.	103,34	135,08	80,07	96,06	6,20	0,00
Rokiškio r. sav.	370,18	597,88	293,45	256,06	237,01	182,37
Skuodo r. sav.	187,76	1029,20	240,29	923,14	1548,98	0,67
Šakių r. sav.	411,74	375,26	298,13	410,02	171,56	25,63
Šalčininkų r. sav.	1775,45	1366,53	1549,98	963,52	5,72	20,51
Šiaulių m. sav.	0,00	0,00	0,00	0,00	0,00	0,00
Šiaulių r. sav.	44,34	156,52	42,03	163,84	18,69	0,60
Šilalės r. sav.	344,38	1083,59	745,69	1035,20	30,76	5,67
Šilutės r. sav.	479,98	1421,04	604,83	1316,12	231,18	1,05
Širvintų r. sav.	160,22	125,34	140,23	108,42	20,25	6,21
Švenčionių r. sav.	34,94	64,06	15,12	48,52	31,20	0,00
Tauragės r. sav.	299,24	1092,62	477,65	1055,23	87,91	3,49
Telšių r. sav.	600,00	921,55	822,10	719,44	162,80	0,00
Trakų r. sav.	491,02	374,92	428,77	178,69	7,78	6,39
Ukmergės r. sav.	548,87	261,78	490,92	196,11	27,07	91,70
Utenos r. sav.	126,01	80,38	117,43	126,82	312,25	5,93
Varėnos r. sav.	644,73	329,13	352,91	309,42	2,17	5,90
Vilkaviškio r. sav.	129,91	974,77	126,00	1241,25	274,43	1,90
Vilniaus m. sav.	1,42	2,50	0,00	4,16	0,00	1,34
Vilniaus r. sav.	172,51	199,25	174,24	179,89	4,92	8,63
Visagino sav.	0,00	0,00	0,00	0,00	0,00	0,00
Zarasų r. sav.	43,39	160,88	24,35	157,95	94,49	0,51
Iš viso Lietuvoje	13685,52	21433,20	14599,60	20480,35	8138,13	942,38

Deklaruotų techninių augalų plotų palyginimas

Savivaldybės pavadinimas	2015 m.					2016 m.				
	Žieminiai rapsai, ha (kodas RAŽ)	Vasariniai rapsai, ha (kodas RAV)	Pluoštinė kanapė, ha (kodas KAN)	Linai, ha (kodas LIN)	Cukriniai runkeliai, ha (kodas CUR)	Žieminiai rapsai, ha (kodas RAŽ)	Vasariniai rapsai, ha (kodas RAV)	Pluoštinė kanapė, ha (kodas KAN)	Linai, ha (kodas LIN)	Cukriniai runkeliai, ha (kodas CUR)
Akmenės r. sav.	3433,68	548,49	9,11	0,00	0,00	3863,42	481,95	55,63	0,00	0,00
Alytaus m. sav.	0,00	0,00	0,00	0,00	0,00	0,00	0,00	0,00	0,00	0,00
Alytaus r. sav.	1852,08	315,73	0,00	0,00	0,00	544,04	327,72	0,00	0,00	0,00
Anykščių r. sav.	1101,64	1954,63	629,33	2,79	0,00	1892,20	952,30	366,37	14,37	0,00
Birštono sav.	448,26	0,00	0,00	2,50	0,00	315,20	24,39	0,00	5,49	0,00
Biržų r. sav.	1617,57	1680,91	498,77	5,33	40,65	2166,55	1350,14	0,00	1,46	44,58
Druskininkų sav.	0,19	0,00	0,15	0,00	0,00	0,00	0,00	0,00	0,00	0,00
Elektrėnų sav.	484,55	215,83	0,00	0,00	0,00	604,89	104,86	0,00	0,00	0,00
Ignalinos r. sav.	289,10	1009,90	0,00	0,41	0,00	521,90	943,40	0,00	1,71	0,00
Jonavos r. sav.	2603,79	866,29	0,00	0,00	345,24	2735,86	221,00	0,00	0,00	436,55
Joniškio r. sav.	14617,39	131,11	2,10	1,08	30,04	14928,08	66,70	17,70	1,08	35,13
Jurbarko r. sav.	1525,20	911,45	0,00	5,13	0,00	1912,31	758,40	0,00	5,05	0,00
Kaišiadorių r. sav.	1946,34	1945,20	7,25	0,07	0,00	1586,53	1378,30	24,42	0,12	0,00
Kalvarijos sav.	301,57	472,39	0,00	2,21	182,01	205,10	650,17	5,64	2,15	199,99
Kauno m. sav.	0,00	0,00	0,00	0,00	0,00	0,87	0,00	0,00	0,00	0,00
Kauno r. sav.	4739,05	1380,94	61,55	73,34	1521,36	4170,13	882,34	74,73	17,84	1841,94
Kazlų Rūdos sav.	446,97	183,21	9,39	9,52	76,12	213,14	120,02	7,84	7,09	114,74
Kėdainių r. sav.	11284,77	2229,51	31,00	48,88	4353,40	12566,69	1303,65	18,99	0,00	5015,05
Kelmės r. sav.	2066,96	842,70	0,00	0,00	11,39	2642,47	513,23	0,00	0,00	14,69
Klaipėdos r. sav.	254,97	651,94	47,78	0,00	0,00	319,54	590,14	54,48	0,00	0,00
Kretingos r. sav.	702,70	645,08	18,85	0,00	0,00	674,05	707,77	50,97	0,59	0,00
Kupiškio r. sav.	887,36	2520,90	40,37	4,64	0,00	1178,74	1729,45	100,88	14,29	0,00
Lazdijų r. sav.	503,70	175,84	14,49	30,34	0,00	145,20	105,69	11,80	19,02	0,29
Marijampolės sav.	4060,14	515,10	22,73	5,49	491,75	715,05	1104,94	22,97	2,71	600,04
Mažeikių r. sav.	1385,92	257,99	9,96	0,00	0,00	2411,99	129,06	0,00	12,68	0,63
Molėtų r. sav.	25,11	215,29	14,52	0,00	0,05	7,49	114,61	19,49	0,00	0,00
Pagėgių sav.	66,91	222,26	33,11	0,00	0,00	78,33	351,92	90,19	0,00	0,00
Pakruojo r. sav.	9524,20	855,94	69,51	25,04	282,94	10504,99	594,10	170,01	13,48	281,76
Panevėžio r. sav.	6470,49	4264,13	245,03	4,22	829,80	8593,73	2274,17	292,83	4,51	955,18
Pasvalio r. sav.	6037,41	1450,71	2,16	6,87	10,19	8619,27	671,19	1,00	2,21	9,36
Plungės r. sav.	62,60	157,16	2,40	0,00	0,03	208,13	57,38	0,00	0,00	0,00
Prienų r. sav.	1541,87	708,78	5,25	4,62	0,00	1229,81	303,14	9,67	2,83	0,00
Radvilišio r. sav.	8143,00	1478,17	0,00	0,00	1126,26	8447,29	704,72	15,41	0,81	1437,52
Raseinių r. sav.	3615,09	1518,66	2,50	2,25	174,15	3899,08	856,57	6,80	1,05	229,00
Rietavo sav.	0,00	48,61	34,57	4,53	0,00	40,49	26,63	14,77	1,78	0,00
Rokiškio r. sav.	462,41	1310,41	61,79	0,03	0,00	664,76	1147,42	56,29	0,00	0,00
Skuodo r. sav.	60,67	349,45	0,00	0,00	0,00	408,74	535,75	0,56	1,50	0,00
Šakių r. sav.	8500,33	2200,31	4,78	40,92	1184,14	3196,58	2482,71	24,94	41,05	1944,45
Šalčininkų r. sav.	973,51	409,09	24,27	0,00	0,00	1199,39	173,61	9,41	0,00	0,00
Šiaulių m. sav.	0,00	0,00	0,00	0,00	0,00	0,00	0,00	0,00	0,00	0,00
Šiaulių r. sav.	9744,31	1309,06	2,03	0,00	618,55	11470,70	830,42	6,00	0,00	628,50
Šilalės r. sav.	11,48	58,11	0,00	0,00	0,33	50,02	19,96	0,00	0,00	0,00
Šilutės r. sav.	108,55	542,14	114,12	11,57	0,00	37,28	489,53	631,45	0,00	0,00
Širvintų r. sav.	731,95	505,58	6,63	37,69	0,00	710,86	547,66	26,34	37,39	0,00
Švenčionių r. sav.	407,59	86,06	5,93	0,00	0,00	453,14	309,51	3,20	0,00	0,00
Tauragės r. sav.	300,33	368,89	29,66	0,01	0,00	631,22	333,65	27,59	0,00	0,00
Telšių r. sav.	337,92	324,29	49,18	6,65	0,00	385,05	318,47	33,76	0,50	0,00
Trakų r. sav.	0,00	66,25	24,76	1,80	0,00	3,14	108,18	86,60	1,50	0,00
Ukmergės r. sav.	2595,87	882,41	53,28	24,33	0,00	3011,33	383,21	2,26	12,81	0,00
Utenos r. sav.	2,12	330,80	69,69	0,00	1,03	0,93	55,94	27,12	0,11	0,00
Varėnos r. sav.	221,48	108,36	22,74	0,00	0,00	240,41	188,51	8,39	0,00	0,00
Vilkaviškio r. sav.	6525,38	1305,92	59,43	7,57	1046,37	1312,05	2158,04	18,52	16,68	1783,75
Vilniaus m. sav.	0,00	1,19	0,00	0,00	0,59	2,62	1,28	1,85	0,00	0,34
Vilniaus r. sav.	455,22	540,60	7,95	0,24	5,44	625,14	494,21	56,97	0,00	5,06
Visagino sav.	0,00	0,00	0,00	0,00	0,00	0,00	3,40	0,00	0,00	0,00
Zarasų r. sav.	2,87	49,95	0,00	0,00	0,00	40,76	25,61	0,00	0,00	0,11
Iš viso Lietuvoje	123482,57	41123,72	2348,12	370,07	12331,83	122386,68	31007,12	2453,84	243,86	15578,66

Deklaruotų aromatinių, medicininių, prieskoninių augalų plotų palyginimas

Savivaldybės pavadinimas	2015 m.		2016 m.	
	Pirmamečiai ir antramečiai kymynai, ha (kodai KMY, KMP)	Aromatiniai, medicininiai ir prieskoniniai augalai, ha (kodas AMP)	Pirmamečiai ir antramečiai kymynai, ha (kodas KMY)	Aromatiniai, medicininiai ir prieskoniniai augalai, ha (kodas AMP)
Akmenės r. sav.	8,12	1,75	8,34	1,18
Alytaus m. sav.	0,00	0,00	0,00	0,00
Alytaus r. sav.	0,00	6,97	4,92	3,33
Anykščių r. sav.	120,88	0,00	333,08	0,04
Birštono sav.	0,00	0,84	0,00	0,84
Biržų r. sav.	1256,87	36,62	994,82	10,97
Druskininkų sav.	0,00	8,16	0,00	8,16
Elektrėnų sav.	82,86	0,00	26,59	0,60
Ignalinos r. sav.	73,73	0,40	50,58	0,11
Jonavos r. sav.	110,86	9,16	45,32	0,24
Joniškio r. sav.	395,12	0,48	452,89	0,48
Jurbarko r. sav.	16,72	0,00	42,16	0,00
Kaišiadorių r. sav.	192,63	218,73	231,68	2,09
Kalvarijos sav.	34,09	0,00	4,02	0,71
Kauno m. sav.	0,00	0,00	0,00	0,00
Kauno r. sav.	137,68	0,38	137,58	3,86
Kazlų Rūdos sav.	121,02	0,41	74,04	0,28
Kėdainių r. sav.	35,17	1,53	26,83	1,29
Kelmės r. sav.	6,97	0,13	28,22	0,00
Klaipėdos r. sav.	10,03	3,16	12,13	0,46
Kretingos r. sav.	879,86	2,17	1072,48	1,79
Kupiškio r. sav.	0,00	137,33	5,55	2,92
Lazdijų r. sav.	1,68	17,79	73,58	9,24
Marijampolės sav.	7,98	7,34	11,97	1,95
Mažeikių r. sav.	0,00	37,42	0,00	3,92
Molėtų r. sav.	47,69	2,48	1,52	0,76
Pagėgių sav.	4,86	10,23	4,96	17,80
Pakruojo r. sav.	168,60	0,61	155,92	0,00
Panevėžio r. sav.	141,99	32,03	211,42	7,62
Pasvalio r. sav.	41,40	1,77	37,09	0,20
Plungės r. sav.	16,33	0,71	117,63	1,33
Prienų r. sav.	1,60	0,31	36,61	1,12
Radviliškio r. sav.	310,24	0,41	350,42	1,15
Raseinių r. sav.	2,60	0,90	31,41	1,25
Rietavo sav.	5,49	0,04	5,08	0,04
Rokiškio r. sav.	0,10	30,16	1,97	2,79
Skuodo r. sav.	42,49	1,07	45,30	3,03
Šakių r. sav.	28,59	0,00	25,28	0,00
Šalčininkų r. sav.	0,00	0,24	0,00	0,00
Šiaulių m. sav.	0,00	0,00	0,00	0,00
Šiaulių r. sav.	100,37	1,39	81,62	1,58
Šilalės r. sav.	334,98	0,05	220,85	0,00
Šilutės r. sav.	7,71	0,10	47,44	0,60
Širvintų r. sav.	38,83	11,21	42,36	0,24
Švenčionių r. sav.	20,05	2,03	4,56	0,60
Tauragės r. sav.	0,00	0,36	2,63	0,34
Telšių r. sav.	41,12	55,43	60,94	5,46
Trakų r. sav.	29,89	19,21	0,00	0,13
Ukmergės r. sav.	741,24	0,00	770,24	0,58
Utenos r. sav.	31,97	0,64	31,73	1,07
Varėnos r. sav.	0,00	3,42	1,76	2,76
Vilkaviškio r. sav.	1,00	0,79	6,57	1,47
Vilniaus m. sav.	0,00	0,00	0,00	0,00
Vilniaus r. sav.	38,27	38,79	105,21	42,95
Visagino sav.	0,00	0,00	0,00	0,00
Zarasų r. sav.	0,00	0,32	0,00	0,32
Iš viso Lietuvoje	5689,68	705,47	6037,30	149,65

Deklaruotų bulvių ir daržovių plotų palyginimas

Savivaldybės pavadinimas	2015 m.		2016 m.	
	Bulvių plotas, ha (kodai BUL, BUP)	Daržovių plotas, ha (kodai AGU, POM, DUK, AGK, POD, DAK, AGR, ART, BAK, KOP, RID, KOB, BRO, BUR, CUK, ČES, GRE, KAL, KOK, KRA, KRI, MOL, MOR, PAP, PAS, PAT, POR, RAB, RDK, ROP, RŪG, SAL, SLO, SVO, ŠPA, ŠPI, KOŽ, SKP)	Bulvių plotas, ha (kodai BUL)	Daržovių plotas, ha (kodai AGU, POM, DUK, AGK, POD, BUR, BRO, KOP, KOŽ, KOK, KOB, ART, MOR, KAL, SVO, POR, ČES, DAK, SAL, CUK, MOL, PAT, SLO, RID, RDK, AGR, PAP, GRE, RŪG, KRA, ŠPI, ROP, BAK, PAS, RAB, ŠPA, KRI)
Akmenės r. sav.	84,34	11,98	65,30	9,97
Alytaus m. sav.	0,20	0,00	0,60	0,00
Alytaus r. sav.	503,41	38,76	497,72	49,53
Anykščių r. sav.	222,22	24,79	184,78	20,71
Birštono sav.	42,82	6,26	37,78	4,27
Biržų r. sav.	163,25	34,21	129,44	267,11
Druskininkų sav.	65,36	1,94	66,10	10,17
Elektrėnų sav.	100,08	34,48	74,47	27,45
Ignalinos r. sav.	219,90	21,03	196,17	305,21
Jonavos r. sav.	144,49	33,41	124,19	143,08
Joniškio r. sav.	117,39	132,99	113,70	129,29
Jurbarko r. sav.	152,07	57,38	134,23	59,48
Kaišiadorių r. sav.	277,25	50,92	244,33	90,00
Kalvarijos sav.	109,10	19,33	101,64	18,77
Kauno m. sav.	0,93	0,95	1,55	1,29
Kauno r. sav.	352,72	210,09	332,50	205,42
Kazlų Rūdos sav.	126,91	15,10	124,93	32,45
Kėdainių r. sav.	770,97	679,42	682,25	782,84
Kelmės r. sav.	437,00	214,04	441,48	179,31
Klaipėdos r. sav.	484,94	51,08	518,78	61,23
Kretingos r. sav.	263,57	75,17	179,28	78,68
Kupiškio r. sav.	101,19	22,24	76,93	13,39
Lazdijų r. sav.	467,91	21,57	386,11	13,57
Marijampolės sav.	128,62	34,77	145,76	37,96
Mažeikių r. sav.	290,75	66,62	239,82	39,33
Molėtų r. sav.	208,78	21,82	180,05	23,98
Pagėgių sav.	503,41	42,63	462,87	49,01
Pakruojo r. sav.	82,34	65,58	60,40	60,38
Panevėžio r. sav.	625,81	453,74	556,93	383,06
Pasvalio r. sav.	235,81	153,12	238,53	152,96
Plungės r. sav.	280,04	40,86	243,24	83,82
Prienų r. sav.	304,67	20,64	260,97	17,09
Radviliškio r. sav.	414,47	231,28	328,12	249,75
Raseinių r. sav.	253,00	63,33	221,74	60,38
Rietavo sav.	78,58	2,10	65,12	4,27
Rokiškio r. sav.	223,51	82,06	188,38	69,62
Skuodo r. sav.	292,14	7,04	240,24	8,64
Šakių r. sav.	864,13	295,50	912,01	347,63
Šalčininkų r. sav.	449,64	96,76	406,61	91,74
Šiaulių m. sav.	0,32	0,35	0,30	0,29
Šiaulių r. sav.	581,75	318,39	528,14	358,01
Šilalės r. sav.	491,56	49,52	414,85	33,72
Šilutės r. sav.	899,46	66,61	839,71	110,46
Širvintų r. sav.	309,99	140,58	278,68	149,10
Švenčionių r. sav.	201,86	22,47	183,08	22,15
Tauragės r. sav.	220,01	38,28	161,63	53,49
Telšių r. sav.	310,30	118,12	237,32	101,51
Trakų r. sav.	189,50	12,49	139,58	25,63
Ukmergės r. sav.	282,87	58,06	287,86	113,54
Utenos r. sav.	142,51	38,42	111,97	36,90
Varėnos r. sav.	263,11	11,50	232,11	18,14
Vilkaviškio r. sav.	417,46	77,04	395,68	97,69
Vilniaus m. sav.	14,97	5,61	10,43	5,71
Vilniaus r. sav.	608,63	97,40	533,40	92,20
Visagino sav.	0,22	0,00	0,23	0,00
Zarasų r. sav.	199,62	37,60	144,68	29,85
Iš viso Lietuvoje	15577,86	4527,43	13964,70	5431,23

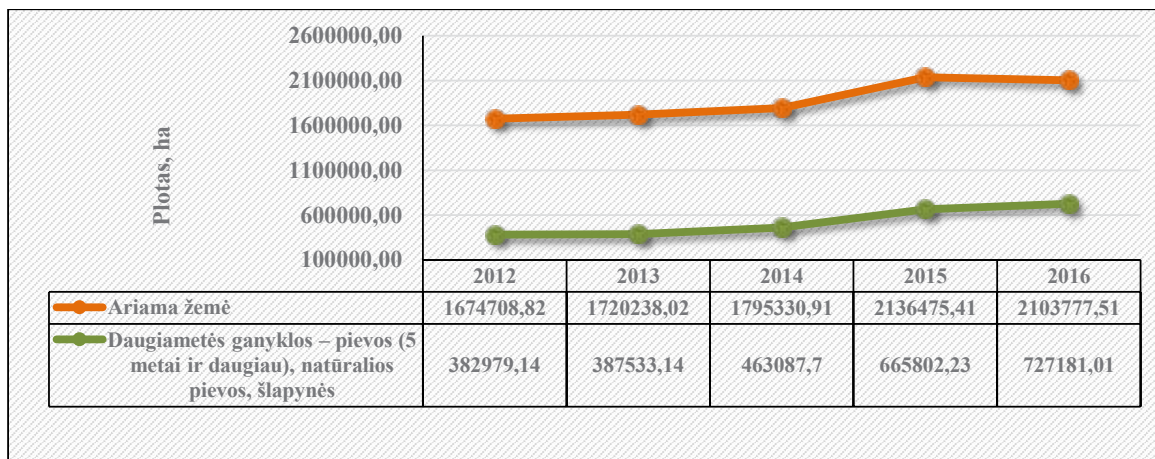
Deklaruotų sodų ir uogynų plotų palyginimas

Savivaldybės pavadinimas	2015 m.				2016 m.			
	Sodų plotas, ha (kodai OBS, KRS, SLS, VYS, SVA)	Uogynų plotas, ha (kodai AGS, JSU, RSU, BSU, AVU, ARU, BRA, BRU)	Kiti sodai ir daugiamečiai uogynai, ha (kodas KTS)	Pirmamečiai ir antramečiai sodai ir uogynai, ha (kodas PSU)	Sodų plotas, ha (kodai OBS, KRS, SLS, VYS, TRS, ERK, GUD, ŠRM, SMD, AKT, RŠT)	Uogynų plotas, ha (kodai ASU, JSU, RSU, BSU, AVU, ARU, BRA, BRU, SVU, ŠIU, GEU, BKU, MĖU, SPU, ŽEU, PUU, ŠAU)	Kiti sodai ir daugiamečiai uogynai, ha (kodas KTS)	Pirmamečiai ir antramečiai sodai ir uogynai, ha (sutartinis kodas PR)
Akmenės r. sav.	33,31	13,46	628,86	77,30	15,35	658,30	13,04	34,17
Alytaus m. sav.	0,00	0,00	0,15	0,00	0,00	0,00	0,15	0,00
Alytaus r. sav.	214,98	74,59	510,50	31,89	282,91	329,01	200,94	63,44
Anykščių r. sav.	456,71	341,40	186,94	46,49	456,96	486,40	68,22	28,61
Birštono sav.	5,51	4,19	10,37	0,00	5,64	6,80	8,74	0,00
Biržų r. sav.	118,40	785,49	294,42	202,88	147,35	1101,57	35,76	44,23
Druskininkų sav.	4,53	2,71	12,40	12,06	7,39	16,92	8,08	0,00
Elektrėnų sav.	6,44	16,46	51,75	7,11	10,16	29,56	39,34	0,60
Ignalinos r. sav.	178,70	15,54	53,37	0,49	189,35	46,59	20,01	1,05
Jonavos r. sav.	109,61	43,34	73,43	14,63	97,76	51,01	36,71	32,61
Joniškio r. sav.	41,20	22,81	9,91	0,15	42,75	-23,22	7,53	50,71
Jurbarko r. sav.	285,64	164,48	266,09	132,58	295,19	450,24	63,13	0,00
Kaišiadorių r. sav.	207,22	17,50	86,56	0,17	199,92	33,70	68,16	6,63
Kalvarijos sav.	5,03	9,50	0,10	10,76	4,47	15,88	1,09	2,45
Kauno m. sav.	0,45	0,00	0,70	0,00	0,42	0,00	0,70	0,00
Kauno r. sav.	55,62	96,41	114,79	11,78	56,98	123,27	104,48	18,14
Kazlų Rūdos sav.	1,12	58,03	3,00	0,10	1,43	69,69	3,91	2,24
Kėdainių r. sav.	118,95	100,19	74,42	1,34	121,95	94,99	50,99	2,12
Kelmės r. sav.	156,15	51,79	62,54	4,80	165,31	76,79	14,51	3,73
Klaipėdos r. sav.	11,57	17,71	152,10	19,09	11,11	115,99	74,15	9,87
Kretingos r. sav.	54,46	38,55	89,84	7,78	64,72	76,60	15,01	11,67
Kupiškio r. sav.	13,90	20,77	62,55	0,00	17,53	43,71	55,75	0,00
Lazdijų r. sav.	42,17	14,58	74,67	0,22	49,63	33,47	49,52	3,06
Marijampolės sav.	24,99	294,48	79,70	2,09	32,66	316,82	37,87	5,19
Mažeikių r. sav.	41,33	28,84	124,52	33,59	48,09	155,29	15,70	21,88
Molėtų r. sav.	29,18	12,96	161,03	16,93	42,85	121,02	67,88	0,00
Pagėgių sav.	21,41	4,17	3,04	0,09	24,27	5,54	5,17	0,00
Pakruojo r. sav.	17,09	24,86	20,65	0,00	25,39	10,41	11,83	0,25
Panevėžio r. sav.	220,52	65,64	313,45	20,36	215,61	245,54	124,71	6,99
Pasvalio r. sav.	516,38	29,31	34,82	20,28	531,20	24,43	25,23	11,46
Plungės r. sav.	10,12	14,67	96,80	51,37	7,01	18,55	147,23	1,07
Prienų r. sav.	227,88	196,66	117,85	11,53	237,44	211,18	119,38	7,97
Radvilišio r. sav.	57,21	162,60	85,14	24,22	76,20	185,78	47,87	8,36
Raseinių r. sav.	71,29	106,26	65,66	0,60	79,05	122,94	21,83	0,00
Rietavo sav.	7,15	10,07	9,71	7,90	9,19	24,30	4,10	0,25
Rokiškio r. sav.	116,96	36,57	198,14	21,17	144,04	167,72	73,35	3,95
Skuodo r. sav.	15,69	59,43	41,75	0,00	21,00	75,51	9,11	0,50
Šakių r. sav.	16,93	90,61	89,41	10,67	28,28	114,08	20,71	20,49
Šalčininkų r. sav.	18,10	14,42	64,84	0,00	16,63	10,13	63,38	14,01
Šiaulių m. sav.	0,00	0,00	1,43	0,00	0,00	0,00	1,43	0,00
Šiaulių r. sav.	32,61	223,63	167,31	23,67	54,23	385,09	18,23	9,32
Šilalės r. sav.	25,81	86,79	47,03	14,56	24,52	110,11	36,91	7,23
Šilutės r. sav.	70,97	27,31	159,64	319,97	104,12	156,18	20,72	452,42
Širvintų r. sav.	48,22	53,44	64,65	91,60	58,00	68,37	44,59	10,98
Švenčionių r. sav.	27,63	27,30	41,72	237,73	30,32	39,43	37,72	45,05
Tauragės r. sav.	38,99	131,54	20,74	31,62	32,76	169,71	29,01	5,79
Telšių r. sav.	179,06	38,45	42,42	4,73	178,24	69,12	19,74	0,00
Trakų r. sav.	48,38	2,28	85,87	27,67	59,31	60,41	48,08	0,00
Ukmergės r. sav.	112,62	56,65	65,36	2,00	112,55	90,46	52,70	6,17
Utenos r. sav.	48,02	41,31	123,63	77,31	102,62	85,07	43,80	65,87
Varenos r. sav.	5,82	14,96	397,38	4,63	20,44	356,19	51,29	1,48
Vilkaviškio r. sav.	303,27	186,43	44,42	0,14	329,55	180,18	19,58	2,82
Vilniaus m. sav.	6,10	0,55	3,74	0,00	3,90	0,48	3,54	0,00
Vilniaus r. sav.	61,61	40,08	143,92	8,27	73,37	66,46	108,66	14,76
Visagino sav.	0,00	0,00	0,00	0,00	0,00	0,00	0,00	0,00
Zarasų r. sav.	69,86	20,02	65,01	1,03	67,55	52,43	41,18	2,45
Iš viso Lietuvoje	4612,87	4011,79	5800,24	1647,35	5034,67	7536,20	2312,45	1042,04

Deklaruotų pievų ir ganyklų plotų palyginimas

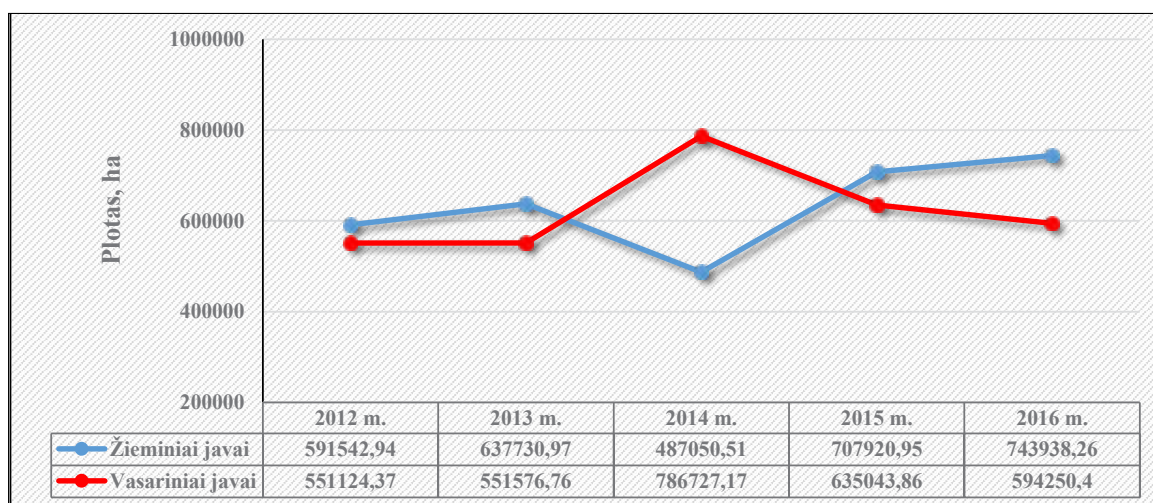
Savivaldybės pavadinimas	2015 m.				2016 m.			
	Daugiametės ganyklos – pievos (5 metai ir daugiau), natūralios ir pusiau natūralios pievos, ha (kodai DGP, EPT, NPT, SPT, VTP, MNP)	Ganyklos arba pievos iki 5 metų (kodai GPŽ, RZV, 5PT-7, 5PT-8, GPS)	Šlapynės, ha (kodai 5PT-2, 5PT-3, MNŠ, MNN)	Vienmetės, daugiametės žolės, ha (kodai DOB, ESP, BAR, LIC, GAR, OŽI, SER)	Daugiametės ganyklos – pievos (5 metai ir daugiau), natūralios ir pusiau natūralios pievos, ha (kodai DGP, EPT, NPT, SPT, VTP, MNP)	Ganyklos arba pievos iki 5 metų (kodai GPŽ, RZV, 5PT-7, 5PT-8)	Šlapynės, ha (kodai 5PT-2, 5PT-3, MNŠ, MNN)	Vienmetės, daugiametės žolės, ha (kodai DOB, ESP, BAR, LIC, GAR, OŽI, SER, ŽMI, AKM)
Akmenės r. sav.	2060,04	2316,88	18,71	141,46	2162,23	1736,35	21,91	273,77
Alytaus m. sav.	3,43	0,72	0,00	0,00	4,77	0,72	0,00	0,00
Alytaus r. sav.	21785,41	8094,42	151,57	452,47	22635,31	6757,47	162,38	610,96
Anykščių r. sav.	18849,14	8554,25	33,29	492,90	24322,86	1434,47	41,62	1164,96
Birštono sav.	1219,95	270,56	0,00	23,64	1375,79	153,50	0,00	36,16
Biržų r. sav.	13314,94	6977,24	99,26	948,75	15873,24	3532,67	41,70	1655,80
Druskininkų sav.	1613,92	241,94	2,22	19,65	1663,91	239,54	2,08	41,59
Elektrėnų sav.	3223,72	948,13	32,75	57,89	3616,43	557,78	32,07	60,54
Ignalinos r. sav.	19459,96	3958,62	129,77	257,07	21350,35	2476,99	112,58	269,14
Jonavos r. sav.	4113,22	1978,67	0,00	241,88	4935,68	359,67	0,00	440,93
Joniškio r. sav.	2034,46	2166,79	0,00	616,06	2089,31	1930,27	0,00	686,43
Jurbarko r. sav.	13254,29	7285,66	0,84	160,99	13262,25	6280,17	0,84	366,57
Kaišiadorių r. sav.	10334,45	2568,32	15,06	159,10	11426,30	463,12	7,71	175,62
Kalvarijos sav.	6760,62	2768,76	4,42	271,27	6897,22	2317,73	4,42	570,13
Kauno m. sav.	96,71	6,76	0,00	0,00	97,92	1,01	0,00	1,88
Kauno r. sav.	6353,20	3939,00	0,00	521,92	7715,14	1950,59	0,00	722,76
Kazlų Rūdos sav.	3401,33	1222,47	0,00	86,01	3527,21	776,51	0,00	154,63
Kėdainių r. sav.	6991,22	4089,95	0,00	1104,89	8718,05	1570,71	0,00	1704,91
Kelmės r. sav.	26639,18	11730,84	198,89	325,76	28259,74	9338,81	370,46	549,57
Klaipėdos r. sav.	16566,91	8210,09	27,44	795,79	18034,96	5953,01	38,26	1072,40
Kretingos r. sav.	9953,87	6530,27	286,14	831,19	9480,63	5438,73	650,46	1029,25
Kupiškio r. sav.	12330,61	3532,74	62,19	388,29	14627,73	493,33	85,72	565,43
Lazdijų r. sav.	16310,65	5190,43	128,34	493,33	17419,25	3986,42	391,58	711,98
Marijampolės sav.	7251,18	4212,83	6,62	975,48	7736,51	3428,68	82,85	938,12
Mažeikių r. sav.	8847,24	8539,48	0,00	553,71	9049,47	7240,58	15,82	867,42
Molėtų r. sav.	24275,78	2801,97	226,12	147,55	26846,16	1225,53	271,58	393,01
Pagėgių sav.	14832,33	5408,34	0,00	468,51	15493,38	5062,78	10,68	332,12
Pakruojo r. sav.	3100,60	3542,01	0,00	833,72	4284,17	1813,46	0,00	1109,06
Panevėžio r. sav.	11951,21	5385,71	32,00	213,79	14761,95	1756,57	32,00	507,61
Pasvalio r. sav.	4354,78	4696,29	0,00	1204,67	5748,35	2133,51	0,00	1839,64
Plungės r. sav.	19305,08	12174,16	73,26	170,64	20135,96	10922,88	8,85	352,41
Prienų r. sav.	12610,67	6253,40	23,90	538,48	16003,10	1823,23	49,52	718,29
Radviliškio r. sav.	9387,68	5137,56	38,55	638,15	11102,11	2159,14	64,62	722,04
Raseinių r. sav.	18203,55	11085,69	7,37	628,10	18570,98	9482,63	0,00	858,46
Rietavo sav.	8500,97	2691,08	0,00	2,10	8666,30	2366,73	8,84	43,60
Rokiškio r. sav.	19546,11	9980,00	14,23	904,24	26241,83	2087,46	20,05	1524,47
Skuodo r. sav.	14457,78	14888,59	0,00	1434,66	14062,00	13041,15	0,00	2902,68
Šakių r. sav.	8102,86	4987,64	21,42	319,82	8608,41	4271,82	21,42	510,37
Šalčininkų r. sav.	8858,96	2955,55	0,00	50,99	8775,98	2371,58	2,23	115,29
Šiaulių m. sav.	20,67	1,06	0,00	0,12	18,31	0,85	0,00	0,12
Šiaulių r. sav.	8166,23	5217,91	0,00	707,53	8386,13	3882,14	12,67	817,00
Šilalės r. sav.	36521,56	13998,75	31,78	216,75	37630,11	13300,86	39,11	194,82
Šilutės r. sav.	35942,58	13487,37	353,83	400,43	38087,74	10472,80	220,99	604,88
Širvintų r. sav.	11388,76	1943,40	228,58	49,67	11566,64	1528,78	90,85	252,80
Švenčionių r. sav.	5580,01	2355,98	32,13	182,98	6160,62	1369,78	153,57	296,93
Tauragės r. sav.	24146,19	8574,53	0,00	435,46	25556,22	7116,39	0,00	482,11
Telšių r. sav.	21894,09	13786,49	90,36	339,74	22953,71	12409,49	123,45	601,22
Trakų r. sav.	5255,83	1353,25	177,26	52,44	5750,14	872,23	102,41	318,02
Ukmergės r. sav.	13409,11	5061,70	0,00	790,85	15817,71	1996,11	37,83	870,65
Utenos r. sav.	28740,20	3123,04	65,31	404,40	31944,09	253,97	75,05	936,84
Varėnos r. sav.	7617,07	1913,57	11,04	26,19	7936,19	1763,79	21,68	27,07
Vilkaviškio r. sav.	13525,73	4895,69	0,00	496,40	13760,18	3944,58	2,50	540,03
Vilniaus m. sav.	210,21	83,53	0,00	3,23	192,83	71,14	0,00	5,72
Vilniaus r. sav.	14892,84	3317,29	162,50	116,45	15538,33	2581,04	197,88	141,57
Visagino sav.	16,70	0,00	0,00	0,00	15,42	0,00	0,00	0,00
Zarasų r. sav.	25395,14	1596,31	34,15	162,12	26618,67	680,78	34,79	226,86
Iš viso Lietuvoje	662980,93	278033,68	2821,30	21859,68	723515,98	191182,03	3665,03	32916,64

Deklaruotų žemės ūkio naudmenų plotų pokyčiai 2012 – 2016 m.

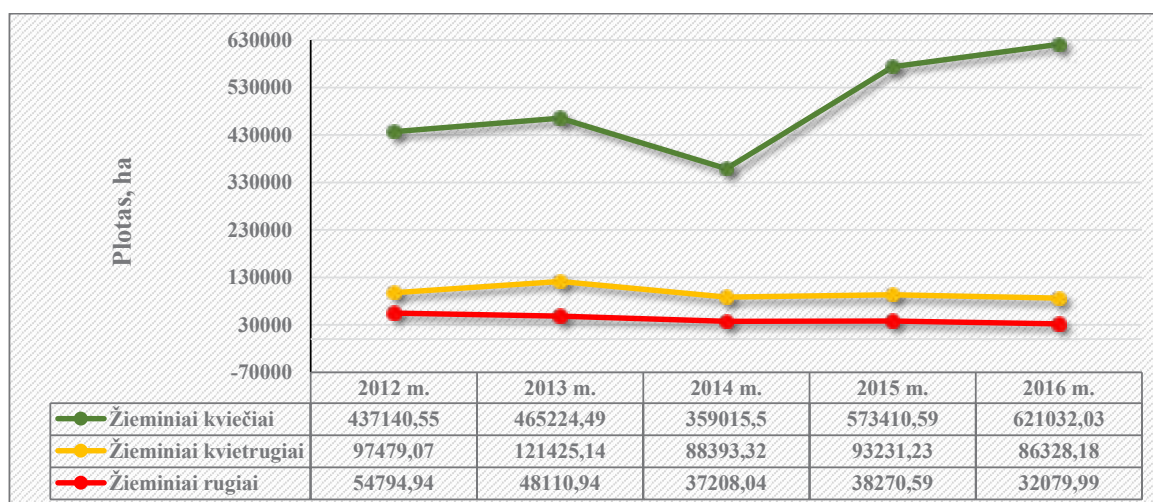


11 pav. Ariamos žemės ir daugiamečių ganyklų – pievų (5 metai ir daugiau) ir natūralių pievų, šlapynių pokytis 2012–2016 m*.

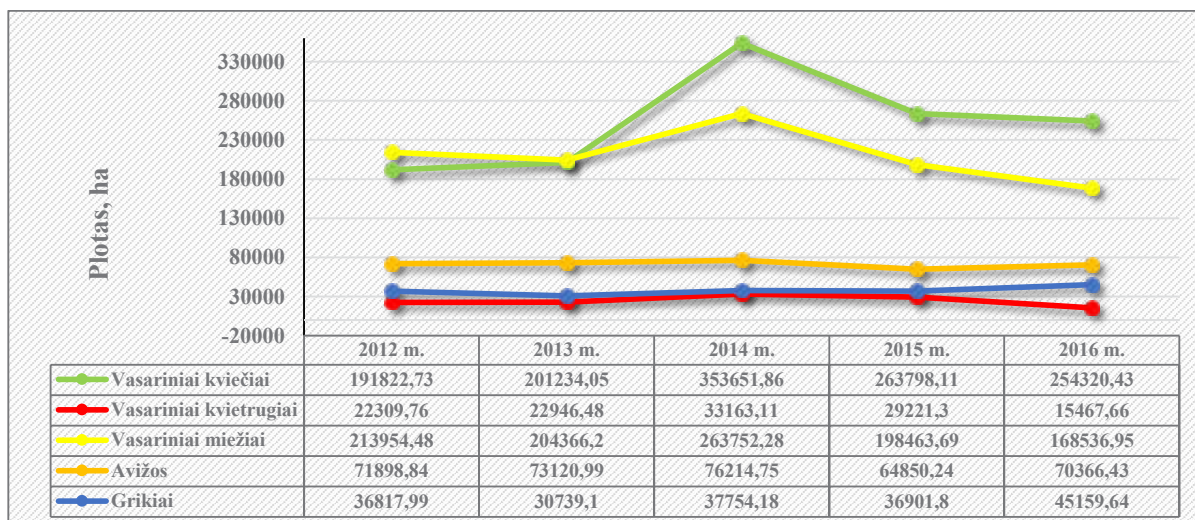
*-Į pievų ir ganyklų plotą įskaičiuota: daugiamečių ganyklos pievos (5 metai ir daugiau) ir natūralios pievos, šlapynės; į ariamos žemės plotą įskaičiuota: daugiamečių žolės ir žolės sėklai, ganyklos arba pievos iki 5 metų.



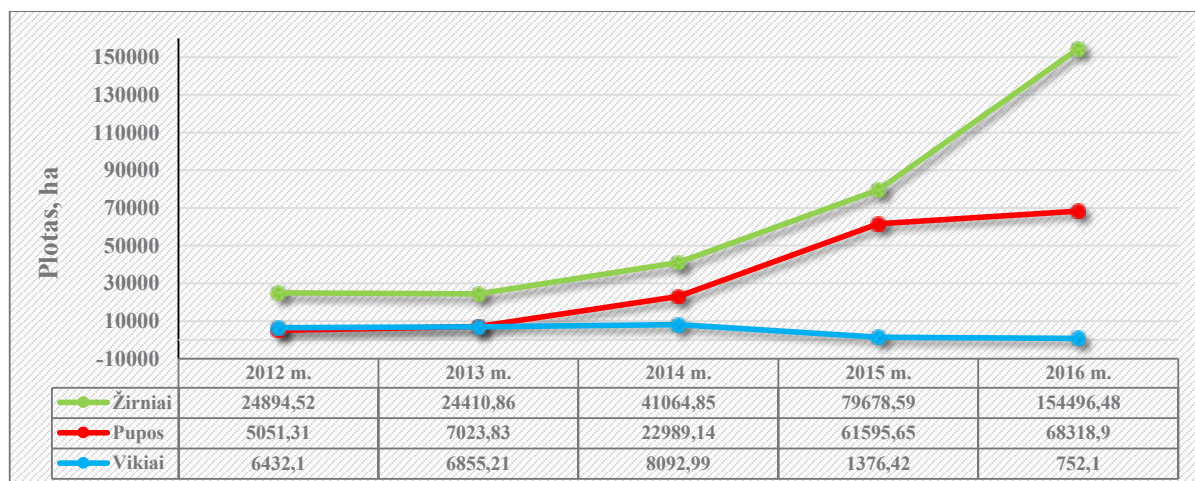
12 pav. Deklaruotų žieminių ir vasarinių javų pokytis 2012–2016 m.



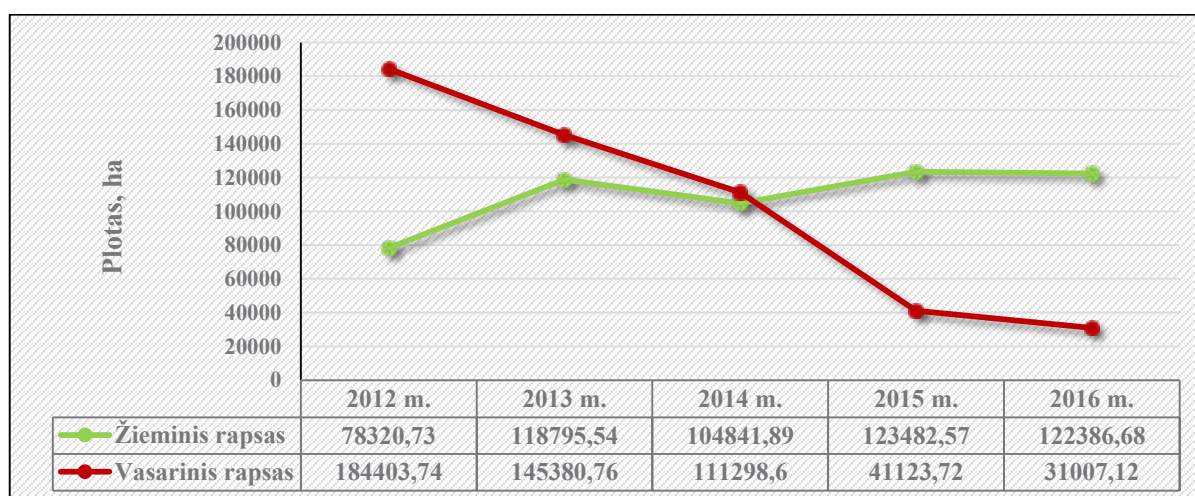
13 pav. Deklaruotų žieminių javų pokytis 2012–2016 m.



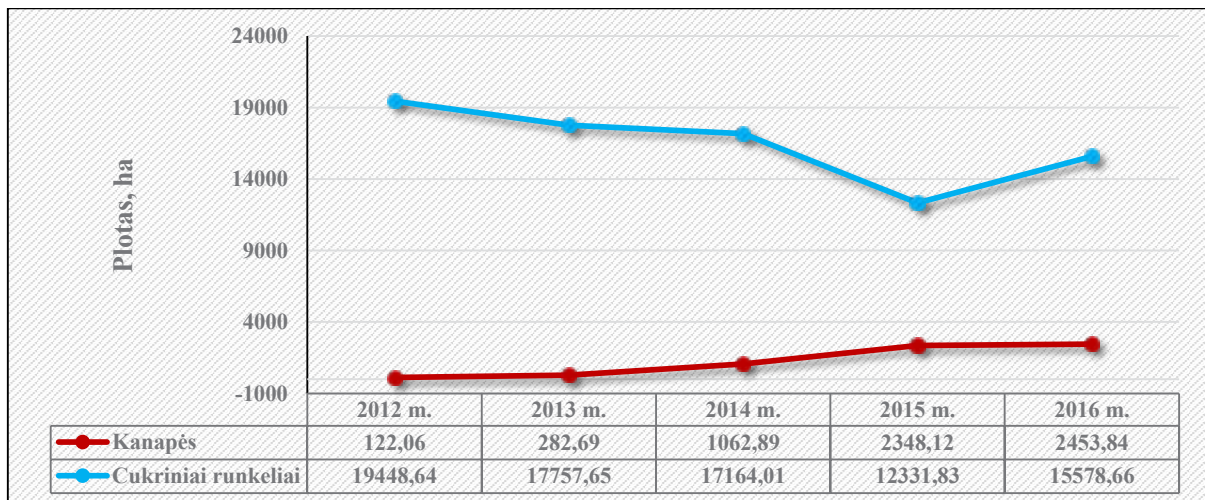
14 pav. Deklaruotų vasarinių javų pokytis 2012–2016 m.



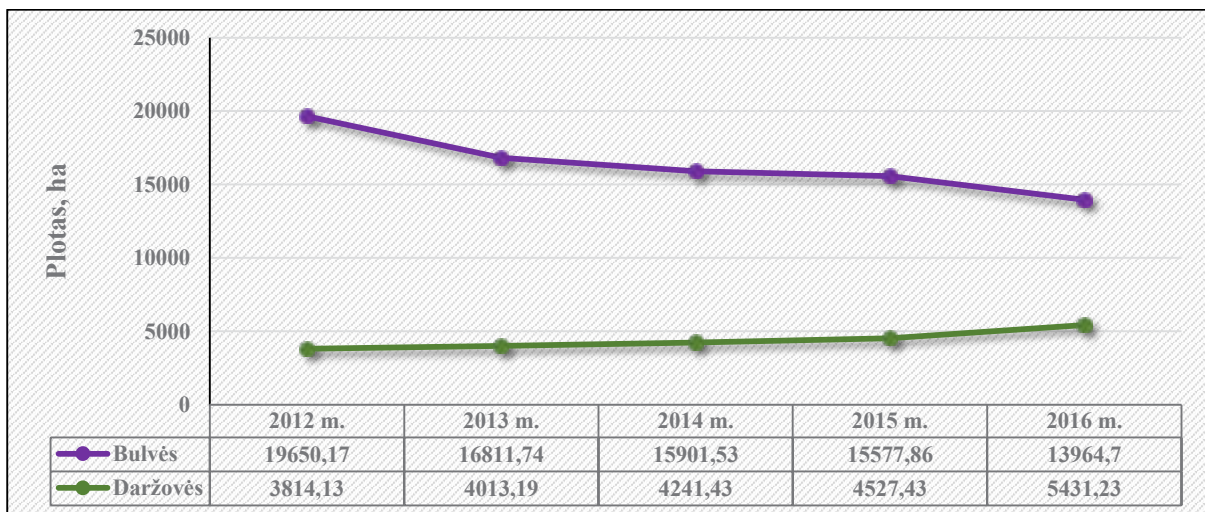
15 pav. Deklaruotų ankštinių javų pokytis 2012–2016 m.



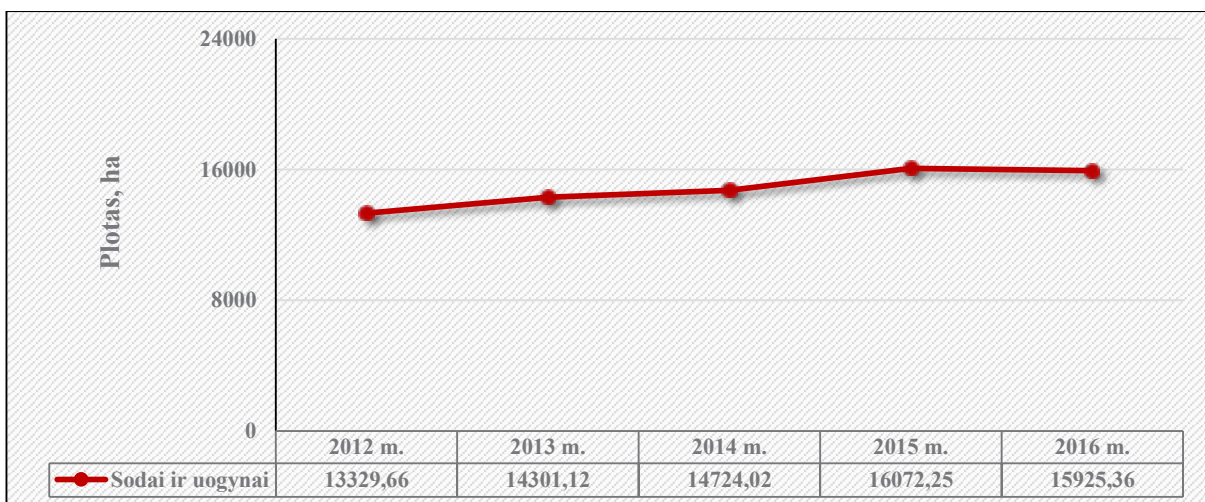
16 pav. Deklaruotų rapsų plotų pokytis 2012–2016 m.



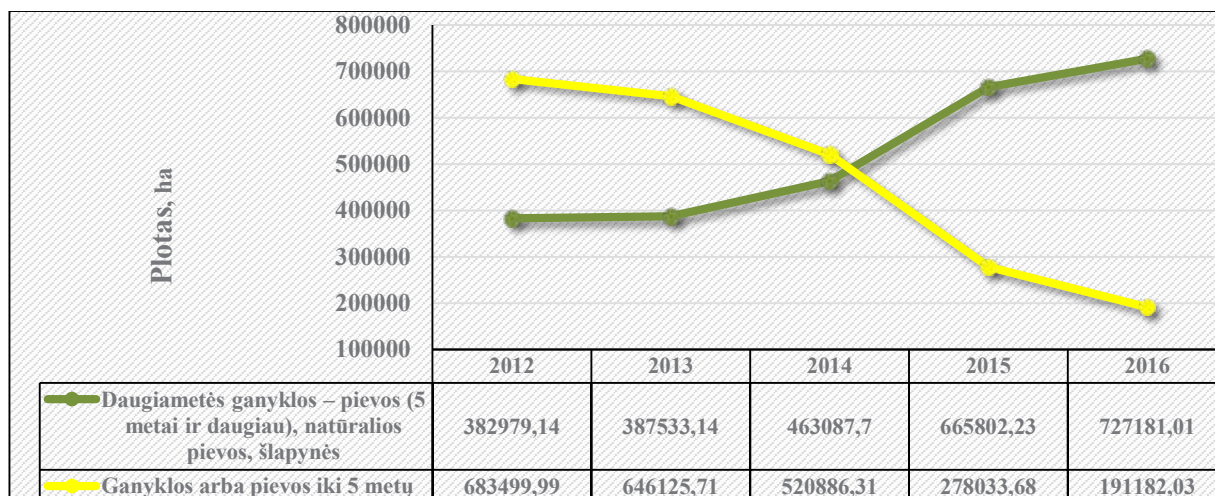
17 pav. Deklaruotų kanapių ir cukrinių runkelių plotų pokytis 2012–2016 m.



18 pav. Deklaruotų bulvių ir daržovių plotų pokytis 2012–2016 m.



19 pav. Deklaruotų sodų ir uogynų plotų pokytis 2012–2016 m.



20 pav. Ganyklų arba pievų iki 5 metų ir daugiamečių ganyklų – pievų (5 metai ir daugiau), natūralių pievų, šlapynių pokytis 2012–2016 m.

IV. Informacija apie fizinių ir juridinių asmenų deklaruotas žemės ūkio naudmenas ir kitus plotus



Juridinių ir fizinių asmenų žemės ūkio naudmenų ir kitų plotų palyginimas

Eil. Nr.	Kodas	Auginamų augalų ar kitų plotų pavadinimas	Juridinio asmens ūkis		Fizinio asmens ūkis	
			Deklaruotas plotas, ha	Pareiškėjų skaičius, vnt.	Deklaruotas plotas, ha	Pareiškėjų skaičius, vnt.
I grupė – augalai ariamojoje žemėje, pūdymas						
1	AVI	Avižos	6358,53	167	64007,90	18975
2	GRI	Grikliai	4627,82	98	40531,82	4206
3	KRV	Vasariniai kvietrugiai	908,54	32	14559,12	3663
4	KRŽ	Žieminiai kvietrugiai	11927,86	197	74400,32	13312
5	KUK	Kukurūzai grūdams	23372,00	181	16721,39	1624
6	KVV	Vasariniai kviečiai	32301,15	397	222019,30	35286
7	KVŽ	Žieminiai kviečiai	121258,41	511	499773,62	36884
8	MIV	Vasariniai miežiai	25680,40	282	142856,55	36778
9	MIŽ	Žieminiai miežiai	540,17	17	3957,89	742
10	RAV	Vasariniai rapsai	4467,84	68	26539,28	1870
11	RAŽ	Žieminiai rapsai	36332,67	234	86054,01	3787
12	RUV	Vasariniai rugiai	31,28	3	274,62	72
13	RUŽ	Žieminiai rugiai	3846,67	78	28233,32	6710
14	RAP	Rapsukai	0,00	0	2,99	2
15	JUD	Judra	4,63	2	32,92	2
16	KTŽ	Kiti augalai ariamoje žemėje	49,55	29	6680,85	41030
17	AGU	Agurkai (uždarajame grunte)	18,54	5	32,71	73
18	POM	Pomidorai (uždarajame grunte)	5,18	4	3,79	31
19	DUK	Kitos daržovės (uždarajame grunte)	3,72	4	14,64	114
20	AGK	Agurkai	0,37	2	42,56	77
21	POD	Pomidorai	0,00	0	1,79	12
22	BUR	Burokėliai	64,53	9	706,54	253
23	BRO	Brokoliai	0,00	0	8,98	9
24	KOP	Gūžiai kopūstai	37,51	4	606,13	328
25	KOŽ	Žiediniai kopūstai	0,04	1	19,19	26
26	KOK	Kininiai kopūstai	0,00	0	35,30	14
27	KOB	Briuselio kopūstai	0,00	0	0,34	1
28	ART	Artišokai	0,00	0	0,00	0
29	MOR	Morkos	90,10	9	651,12	291
30	KAL	Kaliropės	0,00	0	0,10	1
31	SVO	Svogūnai	12,43	5	611,17	224
32	POR	Porai	0,05	1	12,25	17
33	ČES	Česnakai	3,55	2	109,80	264
34	DAK	Kitos daržovės	12,25	11	1160,44	10504
35	SAL	Salierai	2,63	2	3,55	6
36	CUK	Cukinijos	0,00	0	12,67	16
37	MOL	Moliūgai	1,41	4	60,33	123
38	PAT	Patisonai	0,00	0	0,43	1
39	SLO	Salotos	80,08	1	64,18	15
40	RID	Baltieji, juodieji ridikai	1,04	2	9,54	15
41	RDK	Ridikėliai	0,00	0	3,78	10
42	AGR	Aguročiai	0,00	0	0,47	2

Eil. Nr.	Kodas	Auginamų augalų ar kitų plotų pavadinimas	Juridinio asmens ūkis		Fizinio asmens ūkis	
			Deklaruotas plotas, ha	Pareiškėjų skaičius, vnt.	Deklaruotas plotas, ha	Pareiškėjų skaičius, vnt.
43	PAP	Paprikos	0,03	1	0,11	1
44	GRE	Griežčiai	0,00	0	2,49	5
45	RŪG	Rūgštinės	2,90	1	5,65	6
46	KRA	Krapai	565,76	9	297,80	49
47	ŠPI	Špinatai	0,00	0	3,94	8
48	ROP	Ropės	0,00	0	2,15	6
49	BAK	Baklažanai	0,00	0	0,10	1
50	PAS	Pastarnokai	0,00	0	0,69	6
51	BUL	Bulvės	476,33	66	13488,37	39810
52	APY	Apyniai	0,00	0	1,34	1
53	CUR	Cukriniai runkeliai	3087,27	35	12491,39	430
54	PAR	Pašariniai runkeliai	1,79	4	100,08	699
55	GAB	Baltosios garstyčios	265,48	15	1449,85	584
56	GAJ	Rudosis, juodosios garstyčios	212,61	8	503,71	119
57	ALR	Aliejiniai ridikai	131,78	5	604,32	48
58	KMY	Kmynai	1694,49	48	4342,81	286
59	FAC	Facelija	12,32	4	866,54	715
60	KAN	Pluoštinės kanapės	167,62	12	2286,22	144
61	LIN	Linai	43,03	6	200,83	58
62	SAU	Saulėgrąžos	121,22	4	16,55	6
63	SRS	Soros	61,38	4	67,98	13
64	SRG	Sorgai	0,00	0	0,00	0
65	STR	Strypainiai (kanarėlių lesalas)	0,00	0	0,00	0
66	SJO	Sojos	1246,05	32	589,94	14
67	TAB	Tabakas	0,00	0	0,00	0
68	AMP	Aromatiniai, medicininiai ir prieskoniniai augalai (mėtos, kalendros, medetkos, čiobreliai, ramunėlės, mairūnai, šalavijai, pankoliai, bazilikai, melisos, valerijonai ir petražolės, raudonėliai kt.)	23,12	5	126,53	117
69	BMI	Žemės ūkio augalų mišiniai, kuriuose baltyminiai augalai yra vyraujantys (išskyrus žolinių augalų mišinius)	1700,41	50	12899,19	3577
70	NMI	Žemės ūkio augalų mišiniai, kuriuose baltyminiai augalai nėra vyraujantys	2041,85	61	18438,50	9068
71	PDŽ	Žalioji pūdymas	425,13	21	4354,27	1064
72	PDJ	Juodasis pūdymas	6746,21	302	56921,87	17855
II grupė – azotą kaupiantys augalai ariamojoje žemėje						
1	PUP	Pupos	17313,04	251	51005,86	3354
2	VIK	Vikiai	22,75	2	729,35	149
3	ŽIR	Žirniai	21246,21	330	133250,30	14947
4	LEŠ	Lęšiai	33,64	1	0,00	0
5	LUB	Lubinai	766,10	34	3362,99	675
III grupė – azotą kaupiantys augalai ariamojoje žemėje ir kartu ganyklos arba pievos iki 5 metų						
1	DOB	Dobilai	3631,14	69	12958,71	3225

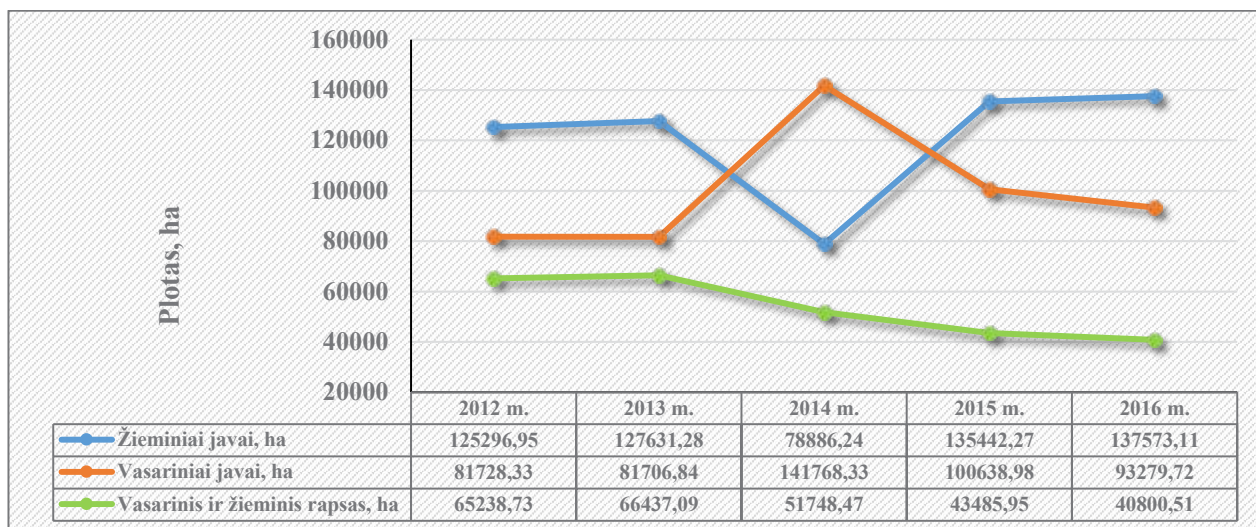
Eil. Nr.	Kodas	Auginamų augalų ar kitų plotų pavadinimas	Juridinio asmens ūkis		Fizinio asmens ūkis	
			Deklaruotas plotas, ha	Pareiškėjų skaičius, vnt.	Deklaruotas plotas, ha	Pareiškėjų skaičius, vnt.
2	ESP	Esparcetai	1,50	1	146,12	104
3	BAR	Barkūnai	0,00	0	411,04	288
4	LIC	Liucernos	2402,26	46	4040,53	822
5	GAR	Gargždeniai	0,00	0	2,28	3
6	OŽI	Ožiarūčiai	29,88	6	201,13	61
7	SER	Seradelės	0,00	0	11,54	6
8	ŽMI	Žolinių augalų mišiniai, kuriuose baltyminės žolės yra vyraujančios (III gr. +GPŽ)	1439,29	29	6698,84	1375
9	AKM	Azotą kaupiantys augalų mišiniai (susideda tik iš II ir III grupės augalų)	285,71	5	656,67	125
IV grupė – ganyklos arba pievos iki 5 metų						
1	GPŽ	Ganyklos arba pievos, daugiametės žolės iki 5 metų	17457,55	324	172353,47	49613
3	RZV	Rizikos vandens telkinių būklės gerinimas	0,00	0	1353,04	89
4	5PT-8	Medingųjų augalų juostos ar laukai ariamojoje žemėje	0,00	0	17,53	26
5	5PT-7	Vandens telkinių apsauga nuo taršos ir dirvos erozijos ariamojoje žemėje	0,00	0	0,44	1
V grupė – daugiamečiai sodiniai						
1	OBS	Obelių sodai	1733,83	36	2979,77	3182
2	KRS	Kriaušių sodai	8,57	5	37,46	53
3	SLS	Slyvų sodai	10,03	5	37,43	47
4	VYS	Vyšnių sodai	3,00	1	13,26	39
5	TRS	Trešnių sodai	3,32	2	211,64	33
6	KTS	Kiti sodai ir daugiamečiai uogynai	53,18	23	2275,15	8152
7	ASU	Agrastų uogynai	0,42	1	4,98	3
8	JSU	Juodųjų serbentų uogynai	16,86	8	2856,78	536
9	RSU	Raudonųjų serbentų uogynai	0,00	0	63,14	25
10	BSU	Baltųjų serbentų uogynai	0,00	0	0,00	0
11	AVU	Aviečių uogynai	6,93	5	476,01	1004
12	ARU	Aronijų uogynai	20,42	6	277,45	52
13	BRA	Braškių uogynai	2,25	5	559,89	1242
14	BRU	Braškių uogynai (uždarajame grunte)	1,05	1	1,36	20
15	SVU	Svarainių uogynai	0,25	2	35,26	24
16	ŠIU	Šilauogių uogynai	39,07	4	133,48	186
17	GEU	Gervuogių uogynai	0,00	0	8,51	31
18	BKU	Bruknių uogynai	0,00	0	0,64	2
19	MĖU	Mėlynių uogynai	0,00	0	1,49	1
20	SPU	Spanguolių uogynai	0,00	0	0,11	2
21	ŽEU	Žemuogių uogynai	0,00	0	0,00	0
22	PUU	Putinų uogynai	0,00	0	4,09	6
23	ŠAU	Šaltalankių uogynai	214,94	7	3527,94	206
24	ERK	Erškėtrožė	0,88	0	21,83	5
25	GUD	Gudobelė	0,00	0	4,34	2
26	ŠRM	Šermukšnis	0,00	0	37,09	12
27	SMD	Sausmedis	0,00	0	13,03	4

Eil. Nr.	Kodas	Auginamų augalų ar kitų plotų pavadinimas	Juridinio asmens ūkis		Fizinio asmens ūkis	
			Deklaruotas plotas, ha	Pareiškėjų skaičius, vnt.	Deklaruotas plotas, ha	Pareiškėjų skaičius, vnt.
28	AKT	Aktinidijos	0,19	1	6,12	14
29	RŠT	Riešutmedžiai	0,00	0	221,92	160
30	MED	Medelynai	150,87	11	87,79	139
31	GĖL	Daugiametės gėlės ir dekoratyviniai augalai (uždarajame grunte)	0,52	2	13,72	28
32	GLU	Gluosnis	2312,38	18	1104,22	135
33	TUO	Tuopa	623,40	27	21,35	4
34	BAL	Baltalksnis	0,00	0	3,10	3
35	DRA	Drambliažolė	43,62	2	7,17	4
36	TOP	Topinambai	34,35	3	50,71	57
37	RAB	Rabarbarai	0,00	0	21,36	4
38	ŠPA	Šparagai	5,61	2	15,16	20
39	KRI	Krienai	0,00	0	2,45	9
VI grupė – daugiametės ganyklos, natūralios ir pusiau natūralios pievos						
1	DGP	Daugiametės ganyklos arba pievos 5 metų ir daugiau	29650,17	497	677407,20	105313
2	EPT	Ekstensyvus pievų tvarkymas ganant gyvulius	733,79	5	8370,90	777
3	NPT	Natūralių ir pusiau natūralių pievų tvarkymas	201,28	6	3105,13	488
4	SPT	Specifinių pievų tvarkymas	415,74	17	1366,93	255
5	5PT-2	Ekstensyvus šlapynių tvarkymas (mokamos tiesioginės išmokos)	192,33	12	2360,45	214
6	VTP	Vandens telkinių pakrančių apsaugos juostos tvarkymas pievose	0,00	0	4,48	2
7	MNP	Meldinių nendrinukių buveinių saugojimas natūraliose ir pusiau natūraliose pievose	565,82	5	1694,54	124
8	MNŠ	Meldinių nendrinukių buveinių saugojimas šlapynėse (mokamos tiesioginės išmokos)	36,12	1	31,21	3
VII grupė – plotai, už kuriuos nemokamos tiesioginės išmokos						
1	TPN	Tinkami paramai plotai, kurie einamaisiais metais neatitinka paramos skyrimo reikalavimų	371,54	103	3684,54	6251
2	NEP	Netinkami paramai plotai	393,32	98	6895,27	3618
3	MNN	Meldinių nendrinukių buveinių saugojimas šlapynėse	33,36	1	1,47	1
4	5PT-3	Ekstensyvus šlapynių tvarkymas	35,08	6	975,01	109
5	5PT-9	Kraštovaizdžio elementų (gyvatvorių) valdoje tvarkymas	10,84	8	16,62	40
6	5PT-11	Melioracijos griovių tvarkymas kai žolė bus nupjauta ir išvežta	11,76	2	112,06	58
7	5PT-12	Melioracijos griovių tvarkymas kai žolė bus susmulkinta ir paskleista ant griovio šlaito	252,40	43	4515,80	1032
8	GRY	Grybai	1,86	4	7,22	10
9	GRS	Grybai ir substrato gamyba	3,16	1	0,69	2
VIII grupė – kaimo plėtros programos priemonės miškuose						
1	MVP	Miško veisimas	52,61	5	818,78	173
2	ŽM-1	Spygliuočių su minkštaisiais lapuočiais (ne mažiau kaip 20 proc.) ar minkštųjų lapuočių želdiniai	25,62	2	2411,08	685

Eil. Nr.	Kodas	Auginamų augalų ar kitų plotų pavadinimas	Juridinio asmens ūkis		Fizinio asmens ūkis	
			Deklaruotas plotas, ha	Pareiškėjų skaičius, vnt.	Deklaruotas plotas, ha	Pareiškėjų skaičius, vnt.
3	ŽM-2	Spygliuočių ir (arba) minkštųjų lapuočių želdiniai su ne mažiau kaip 20 proc. kietųjų lapuočių ir (arba) liepų priemaiša	11,33	2	1661,33	391
4	ŽM-3	Kietųjų lapuočių ir (arba) liepų želdiniai su spygliuočių ir (arba) minkštųjų lapuočių priemaiša iki 40 proc.	8,32	1	302,52	88
5	ŽM-4	Kietųjų lapuočių, liepų, selekcinų drebulių (įskaitant hibridines drebulės) grynieji želdiniai	651,74	20	1457,46	200
6	ŽM-5	Ažuolų želdiniai, kai želdinamame plote pasodinta ir apsaugota individualiomis apsaugomis ne mažiau kaip 2500 vnt. į ha azuolo sodmenų	35,54	2	1495,96	293
7	ŽM-6	Greitai augančių hibridinių drebulių trumpos rotacijos plantaciniai želdiniai	0,00	0	38,60	6
8	ŽM-7	Kitų greitai augančių medžių trumpos rotacijos plantaciniai želdiniai	13,55	1	14,56	5
9	NM-1	Spygliuočių su minkštaisiais lapuočiais (ne mažiau kaip 20 proc.) ar minkštųjų lapuočių želdiniai	71,08	13	1813,88	567
10	NM-2	Spygliuočių ir (arba) minkštųjų lapuočių želdiniai su ne mažiau kaip 20 proc. kietųjų lapuočių ir (arba) liepų priemaiša	89,38	13	1642,31	382
11	NM-3	Kietųjų lapuočių ir (arba) liepų želdiniai su spygliuočių ir (arba) minkštųjų lapuočių priemaiša iki 40 proc.	4,69	2	568,87	121
12	NM-4	Kietųjų lapuočių, liepų, selekcinų drebulių (įskaitant hibridines drebulės) grynieji želdiniai	1237,54	41	3406,71	339
13	NM-5	Ažuolų želdiniai, kai želdinamame plote pasodinta ir apsaugota individualiomis apsaugomis ne mažiau kaip 2500 vnt. į ha azuolo sodmenų	246,66	18	2986,20	415
14	NM-6	Greitai augančių hibridinių drebulių trumpos rotacijos plantaciniai želdiniai	0,00	0	34,38	8
15	NM-7	Kitų greitai augančių medžių trumpos rotacijos plantaciniai želdiniai	0,00	0	6,49	4
16	AI-1	Išmokos už pagrindinių miško kirtimų nevykdymą identifikuotose kertinėse miško buveinėse (miško plotas už kurį mokama parama)	31,64	4	627,44	143
17	AI-2	Išmokos už neplynuosius miško kirtimus vietoj galimų plynujų (miško plotas, už kurį mokama parama)	42,70	6	988,68	215
18	NTM	„Natura 2000“ miškuose	337,09	24	6239,21	897
Iš viso Lietuvoje			396750,8	1016	2500281,94	135935

Informacija apie juridinių asmenų deklaruotas žemės ūkio naudmenas ir kitus plotus

Savivaldybės pavadinimas	Deklaravusių juridinių asmenų skaičius, vnt.	Iš jų naudojantis El. valdžios vartų portalu, vnt.	Įbraižytų laukų skaičius, vnt.	Bendras deklaruotas plotas, ha	Žieminiai javai, ha (kodai KVŽ, KRŽ, MIŽ, RUŽ)	Vasariniai javai, ha (kodai AVI, GRI, KVV, KRV, MIV, RUV, KUK)	Žieminis ir vasarinis rapsas, ha (kodai RAŽ, RAV)	Kiti deklaruoti plotai, ha
Akmenės r. sav.	13	4	559	8788,37	3528,89	1616,63	1482,00	2160,85
Alytaus m. sav.	0	0	0	0,00	0,00	0,00	0,00	0,00
Alytaus r. sav.	8	1	284	2465,31	329,62	877,66	0,00	1258,03
Anykščių r. sav.	45	16	1416	8040,44	1614,42	1422,39	467,10	4536,53
Birštono sav.	0	0	0	0,00	0,00	0,00	0,00	0,00
Biržų r. sav.	30	13	1087	10354,25	2957,62	2425,78	496,46	4474,39
Druskininkų sav.	0	0	0	0,00	0,00	0,00	0,00	0,00
Elektrėnų sav.	11	2	678	3871,53	1606,52	799,19	530,89	934,93
Ignalinos r. sav.	13	2	307	1862,66	185,49	178,54	28,10	1470,53
Jonavos r. sav.	26	3	1501	11658,86	4726,29	2850,97	839,82	3241,78
Joniškio r. sav.	25	3	1492	22330,00	8834,31	4665,17	4456,86	4373,66
Jurbarko r. sav.	11	0	665	5647,80	2111,18	1189,16	682,84	1664,62
Kaišiadorių r. sav.	35	2	675	2758,60	596,10	434,64	33,93	1693,93
Kalvarijos sav.	3	0	161	1674,86	98,00	667,36	205,03	704,47
Kauno m. sav.	0	0	0	0,00	0,00	0,00	0,00	0,00
Kauno r. sav.	34	4	1358	12527,92	5473,72	2151,54	1612,41	3290,25
Kazlų Rūdos sav.	1	0	10	29,11	14,72	6,84	2,80	4,75
Kėdainių r. sav.	40	2	2372	26933,50	9963,41	6235,53	3739,05	6995,51
Kelmės r. sav.	23	5	685	4249,13	1419,61	696,71	317,20	1815,61
Klaipėdos r. sav.	20	6	814	5377,75	677,42	1990,33	193,37	2516,63
Kretingos r. sav.	20	5	433	3227,75	220,93	866,38	9,16	2131,28
Kupiškio r. sav.	22	2	815	5865,91	2239,67	1228,39	438,97	1958,88
Lazdijų r. sav.	12	4	295	1227,14	207,83	504,10	0,00	515,21
Marijampolės sav.	19	1	1754	16201,69	3319,77	6403,04	475,98	6002,90
Mažeikių r. sav.	28	12	1260	12208,45	6965,87	1863,79	1209,87	2168,92
Molėtų r. sav.	17	6	512	2432,86	349,67	179,02	0,00	1904,17
Pagėgių sav.	8	0	415	3588,31	212,97	1509,28	190,97	1675,09
Pakruojo r. sav.	41	7	2443	34589,85	14527,01	7210,15	5415,55	7437,14
Panevėžio r. sav.	54	6	2868	32934,02	11952,66	8121,37	3551,77	9308,22
Pasvalio r. sav.	23	4	1992	25249,12	10810,32	5168,89	3868,45	5401,46
Plungės r. sav.	18	2	412	2307,84	545,03	350,34	74,44	1338,03
Prienų r. sav.	7	1	238	1971,17	518,91	493,94	83,05	875,27
Radviliškio r. sav.	37	2	2257	21479,39	8631,02	4887,54	1870,99	6089,84
Raseinių r. sav.	34	16	2237	16257,37	5653,29	5167,53	817,50	4619,05
Rietavo sav.	6	0	197	1434,29	211,69	600,34	0,00	622,26
Rokiškio r. sav.	22	1	816	6539,90	1903,68	1678,51	485,26	2472,45
Skuodo r. sav.	7	3	347	2343,91	561,77	711,25	139,89	931,00
Šakių r. sav.	20	3	1978	20750,05	7208,18	6509,46	1209,97	5822,44
Šalčininkų r. sav.	10	3	474	2580,75	485,60	1018,31	0,00	1076,84
Šiaulių m. sav.	0	0	0	0,00	0,00	0,00	0,00	0,00
Šiaulių r. sav.	43	4	2390	24043,43	10212,66	3942,23	4876,80	5011,74
Šilalės r. sav.	6	1	87	414,30	79,39	34,92	0,00	299,99
Šilutės r. sav.	33	19	868	5461,91	72,42	461,96	101,29	4826,24
Širvintų r. sav.	9	0	224	1460,05	705,15	116,67	90,53	547,70
Švenčionių r. sav.	24	7	354	1909,39	241,76	514,76	0,00	1152,87
Tauragės r. sav.	10	2	253	882,24	129,93	146,26	0,00	606,05
Telšių r. sav.	13	2	225	800,84	105,52	225,47	0,00	469,85
Trakų r. sav.	12	1	356	2072,19	347,39	586,38	0,00	1138,42
Ukmergės r. sav.	19	3	577	5640,62	2640,43	693,31	520,68	1786,20
Utenos r. sav.	15	6	206	818,12	8,67	93,09	0,00	716,36
Varėnos r. sav.	21	4	1052	4640,91	1278,74	1818,23	72,02	1471,92
Vilkaviškio r. sav.	5	1	52	204,72	62,25	62,66	5,98	73,83
Vilniaus m. sav.	1	1	20	97,40	84,71	0,00	0,00	12,69
Vilniaus r. sav.	48	27	1252	5771,84	861,19	1598,49	203,53	3108,63
Visagino sav.	0	0	0	0,00	0,00	0,00	0,00	0,00
Zarasų r. sav.	14	2	197	772,98	79,71	305,22	0,00	388,05
Iš viso Lietuvoje	1016	221	43920	396750,80	137573,11	93279,72	40800,51	125097,46

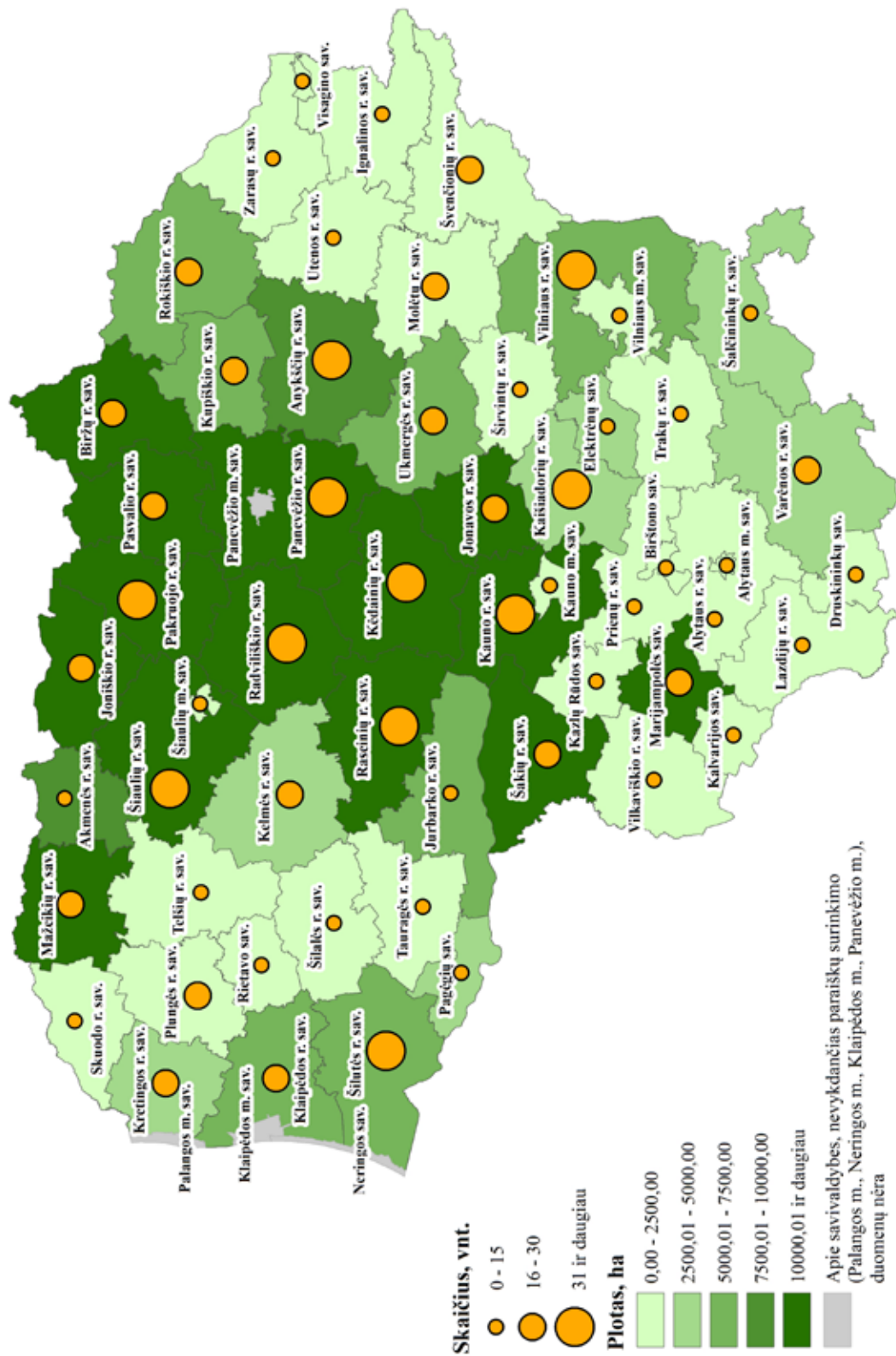


21 pav. Juridinių asmenų deklaruotas plotas pagal grupes 2012–2016 m.

Informacija apie fizinių ir juridinių asmenų deklaruoto ploto ir paraiškų skaičiaus pasiskirstymas pagal intervalus

Deklaruoto ploto intervalas, ha	Juridinio asmens ūkis		Fizinio asmens ūkis	
	Paraiškų skaičius, vnt.	Bendras deklaruotas žemės plotas, ha	Paraiškų skaičius, vnt.	Bendras deklaruotas žemės plotas, ha
<=1	13	6,59	1179	1022,79
1.01–2	39	57,18	18451	28004,55
2.01–3	25	64,57	22244	57603,42
3.01–5	37	138,49	23316	91096,32
5.01–10	75	583,74	29652	209889,04
10.01–20	61	862,75	18741	263513,96
20.01–30	79	2001,24	6670	162900,42
30.01–50	60	2328,99	5384	208171,9
50.01–100	141	10101,06	5424	381548,96
100.01–200	107	15274,53	3031	421118,54
200.01–300	77	18140,88	969	234607,22
300.01–400	42	14770,65	386	132159,75
400.01–500	32	14633,69	225	100786,11
Daugiau nei 500	228	317786,44	263	207858,91
Iš viso Lietuvoje	1016	396750,8	135935	2500281,89

Juridinių asmenų pateiktų paraiškų skaičiaus ir deklaruoto ploto pasiskirstymas 2016 m.



V. Informacija apie jaunųjų ūkininkų pateiktas paraiškas

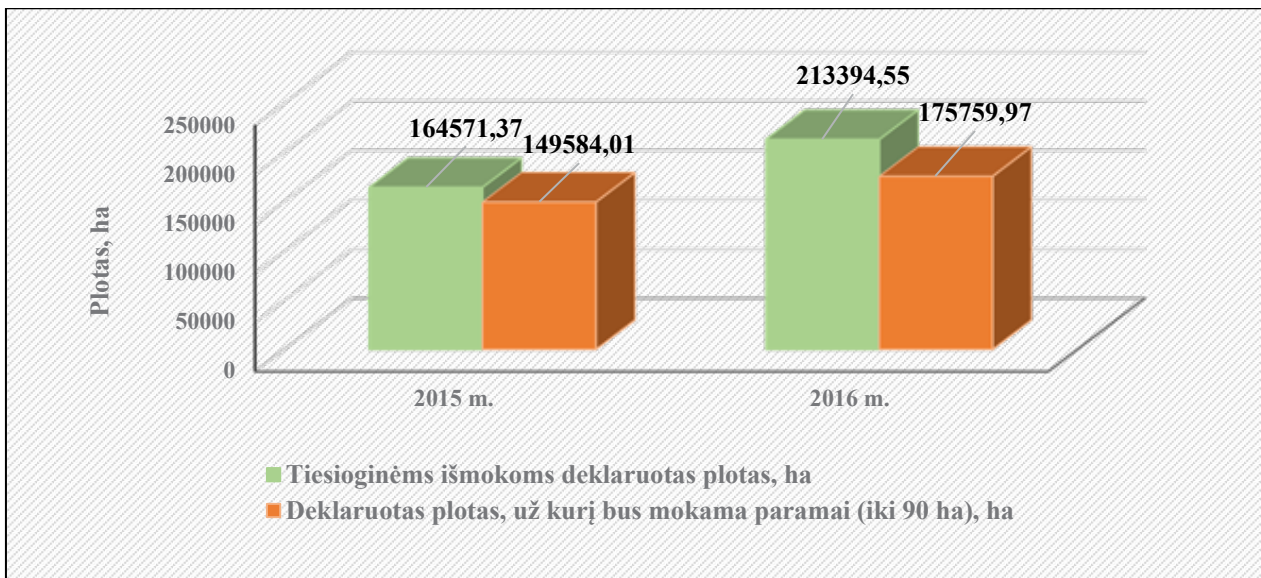


Jaunųjų ūkininkų deklaruoto ploto ir paraiškų skaičiaus palyginimas

Savivaldybės pavadinimas	2015 m.		2016 m.	
	Deklaruotas plotas, ha	Paraiškų skaičius, vnt.	Deklaruotas plotas, ha	Paraiškų skaičius, vnt.
Akmenės r. sav.	1342,21	82	2266,39	87
Alytaus m. sav.	0,00	0	0,00	0
Alytaus r. sav.	4432,90	318	5335,27	351
Anykščių r. sav.	4910,13	196	6068,94	189
Birštono sav.	373,93	25	499,82	25
Biržų r. sav.	4446,88	162	6250,92	181
Druskininkų sav.	465,80	41	598,28	42
Elektrėnų sav.	1258,34	84	1350,29	74
Ignalinos r. sav.	4086,18	204	5935,94	213
Jonavos r. sav.	995,11	84	2353,98	87
Joniškio r. sav.	2794,31	104	3164,86	112
Jurbarko r. sav.	2293,72	148	3824,13	177
Kaišiadorių r. sav.	4111,89	132	4826,09	167
Kalvarijos sav.	2192,78	104	2080,63	101
Kauno m. sav.	15,77	1	18,54	2
Kauno r. sav.	3446,13	177	3796,74	165
Kazlų Rūdos sav.	618,65	46	598,24	52
Kėdainių r. sav.	4624,84	172	8561,12	171
Kelmės r. sav.	4294,99	267	4758,82	274
Klaipėdos r. sav.	5149,93	244	6378,39	243
Kretingos r. sav.	2908,54	154	5468,71	174
Kupiškio r. sav.	4025,92	120	5953,62	128
Lazdijų r. sav.	4328,73	208	5031,58	223
Marijampolės sav.	2597,74	150	3029,53	170
Mažeikių r. sav.	4104,18	178	5638,74	192
Molėtų r. sav.	2512,83	166	3725,24	184
Pagėgių sav.	2434,91	160	2554,54	149
Pakruojo r. sav.	3121,66	119	3309,36	122
Panevėžio r. sav.	4847,12	180	5939,79	206
Pasvalio r. sav.	2792,41	156	3669,69	152
Plungės r. sav.	2834,93	179	3790,53	197
Prienų r. sav.	3187,39	204	3385,74	222
Radviliškio r. sav.	2946,70	161	4637,30	185
Raseinių r. sav.	3901,74	237	4658,47	250
Rietavo sav.	1121,75	89	1305,29	90
Rokiškio r. sav.	5644,89	249	7723,90	270
Skuodo r. sav.	2823,04	125	3481,47	139
Šakių r. sav.	2690,50	141	3235,61	150
Šalčininkų r. sav.	3670,35	179	4579,16	183
Šiaulių m. sav.	10,11	1	10,10	1
Šiaulių r. sav.	3751,67	171	6147,69	167
Šilalės r. sav.	4108,49	342	4117,81	336
Šilutės r. sav.	4800,02	258	8015,99	271
Širvintų r. sav.	2979,34	172	3727,11	166
Švenčionių r. sav.	4604,49	130	5163,04	136
Tauragės r. sav.	2867,76	175	3465,48	194
Telšių r. sav.	4761,15	259	5725,90	243
Trakų r. sav.	2738,99	114	3352,81	142
Ukmergės r. sav.	5063,17	192	5580,96	198
Utenos r. sav.	3770,18	227	5125,22	249
Varėnos r. sav.	3608,57	127	3966,81	140
Vilkaviškio r. sav.	4079,23	252	4599,41	282
Vilniaus m. sav.	90,31	9	103,60	10
Vilniaus r. sav.	3040,91	294	4123,96	309
Visagino sav.	0,00	0	1,02	1
Zarasų r. sav.	2358,68	179	3016,36	180
Iš viso Lietuvoje	166982,89	8648	216028,93	9124

Jaunųjų ūkininkų deklaruoto ploto tiesioginėms išmokoms (nuo 0,1 ha) ir paraiškų skaičiaus palyginimas

Savivaldybės pavadinimas	2015 m.			2016 m.		
	Skaičius, vnt.	Plotas, ha	Deklaruotas plotas paramai (iki 90 ha), ha	Skaičius, vnt.	Plotas, ha	Deklaruotas plotas paramai (iki 90 ha), ha
Akmenės r. sav.	82	1333,95	1293,31	87	2260,92	1740,26
Alytaus r. sav.	318	4295,36	4112,56	351	5238,18	4962,60
Anykščių r. sav.	196	4864,16	3921,93	189	6005,08	5111,73
Birštono sav.	25	373,89	373,89	25	497,63	493,25
Biržų r. sav.	162	4349,68	3948,37	181	6155,94	4801,37
Druskininkų sav.	41	445,62	445,62	42	575,13	572,73
Elektrėnų sav.	83	1232,98	1153,13	74	1343,74	1239,39
Ignalinos r. sav.	203	4036,01	3896,63	213	5772,64	4543,08
Jonavos r. sav.	84	942,39	873,45	87	2294,44	1503,03
Joniškio r. sav.	104	2790,69	2422,63	112	3163,65	2688,05
Jurbarko r. sav.	148	2284,00	2194,82	177	3805,76	2873,68
Kaišiadorių r. sav.	131	4090,58	3303,52	167	4800,06	3975,20
Kalvarijos sav.	104	2175,39	1913,51	101	2059,04	1690,59
Kauno r. sav.	177	3433,41	2813,49	167	3788,53	3014,18
Kazlų Rūdos sav.	45	594,44	506,90	52	578,96	578,96
Kėdainių r. sav.	172	4620,19	3802,07	171	8527,59	4261,40
Kelmės r. sav.	266	4201,79	4034,16	274	4693,24	4494,13
Klaipėdos m. sav.	2	48,11	48,11	4	129,67	129,67
Klaipėdos r. sav.	242	5061,66	4612,32	239	6151,55	5491,75
Kretingos r. sav.	154	2894,95	2511,46	174	5454,26	3388,07
Kupiškio r. sav.	120	3984,35	3327,73	128	5930,77	3573,14
Lazdijų r. sav.	208	4306,87	3922,39	223	5004,11	4476,42
Marijampolės sav.	150	2563,23	2404,96	169	2996,51	2710,10
Mažeikių r. sav.	178	4076,35	3966,83	192	5618,21	4735,37
Molėtų r. sav.	166	2447,66	2353,60	184	3582,89	3359,49
Pagėgių sav.	159	2408,25	2301,97	149	2548,96	2448,69
Pakruojo r. sav.	119	3116,65	2647,07	122	3304,34	2602,52
Panevėžio r. sav.	180	4811,38	4047,89	206	5902,80	5009,70
Pasvalio r. sav.	156	2789,38	2745,72	152	3664,18	3153,47
Plungės r. sav.	177	2754,49	2733,09	197	3737,35	3537,66
Prienų r. sav.	203	3062,51	2944,74	222	3356,06	3260,02
Radviliškio r. sav.	161	2925,82	2829,68	185	4632,43	3951,31
Raseinių r. sav.	236	3880,80	3837,03	250	4648,20	4483,06
Rietavo sav.	89	1116,30	1116,30	90	1299,71	1299,71
Rokiškio r. sav.	249	5602,44	4952,40	270	7669,62	6441,47
Skuodo r. sav.	125	2812,26	2551,25	139	3467,73	2990,29
Šakių r. sav.	141	2689,57	2626,04	150	3234,11	2888,56
Šalčininkų r. sav.	179	3603,08	3349,67	183	4329,29	3577,09
Šiaulių m. sav.	1	10,11	10,11	1	10,10	10,10
Šiaulių r. sav.	171	3732,20	2739,94	167	6113,65	3115,83
Šilalės r. sav.	342	4015,91	3924,13	336	4060,14	3858,35
Šilutės r. sav.	257	4738,33	4458,56	271	7861,60	5369,89
Širvintų r. sav.	172	2900,52	2771,65	166	3649,92	3294,52
Švenčionių r. sav.	129	4354,68	3137,96	135	4972,10	3240,39
Tauragės r. sav.	174	2855,14	2396,35	194	3459,32	2841,46
Telšių r. sav.	259	4658,08	4478,02	243	5607,29	5153,48
Trakų r. sav.	114	2701,41	2545,93	142	3273,18	3018,91
Ukmergės r. sav.	192	5034,59	4279,14	198	5432,85	4521,81
Utenos r. sav.	224	3714,95	3623,26	249	5081,30	4864,85
Varėnos r. sav.	127	3401,87	3187,55	140	3938,74	3444,64
Vilkaviškio r. sav.	252	4055,12	3872,00	282	4578,53	4478,99
Vilniaus m. sav.	9	90,25	90,25	10	96,79	96,79
Vilniaus r. sav.	294	3006,28	2971,97	308	4074,35	3646,55
Visagino sav.	0	0,00	0,00	1	1,02	1,02
Zarasų r. sav.	178	2281,29	2256,95	180	2960,39	2751,20
Iš viso Lietuvoje	8630	164571,37	149584,01	9121	213394,55	175759,97



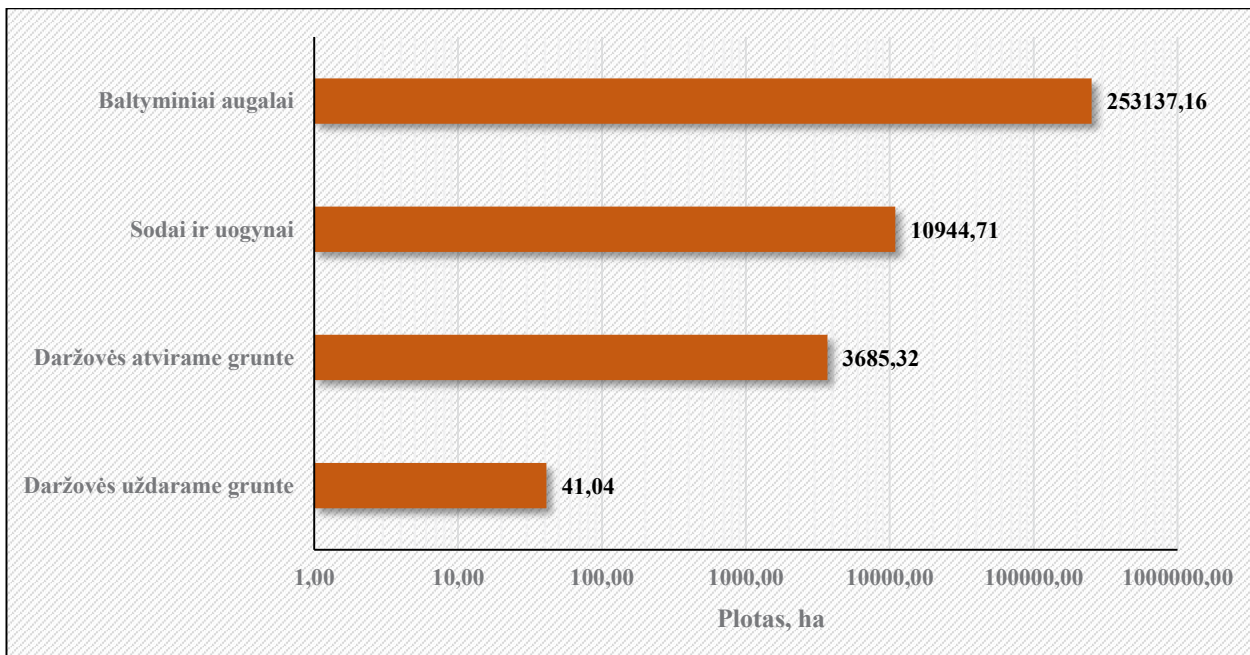
22 pav. Jaunųjų ūkininkų deklaruoto ploto tiesioginėms išmokoms (nuo 0,1 ha) palyginimas

VI. Susietoji parama už plotą

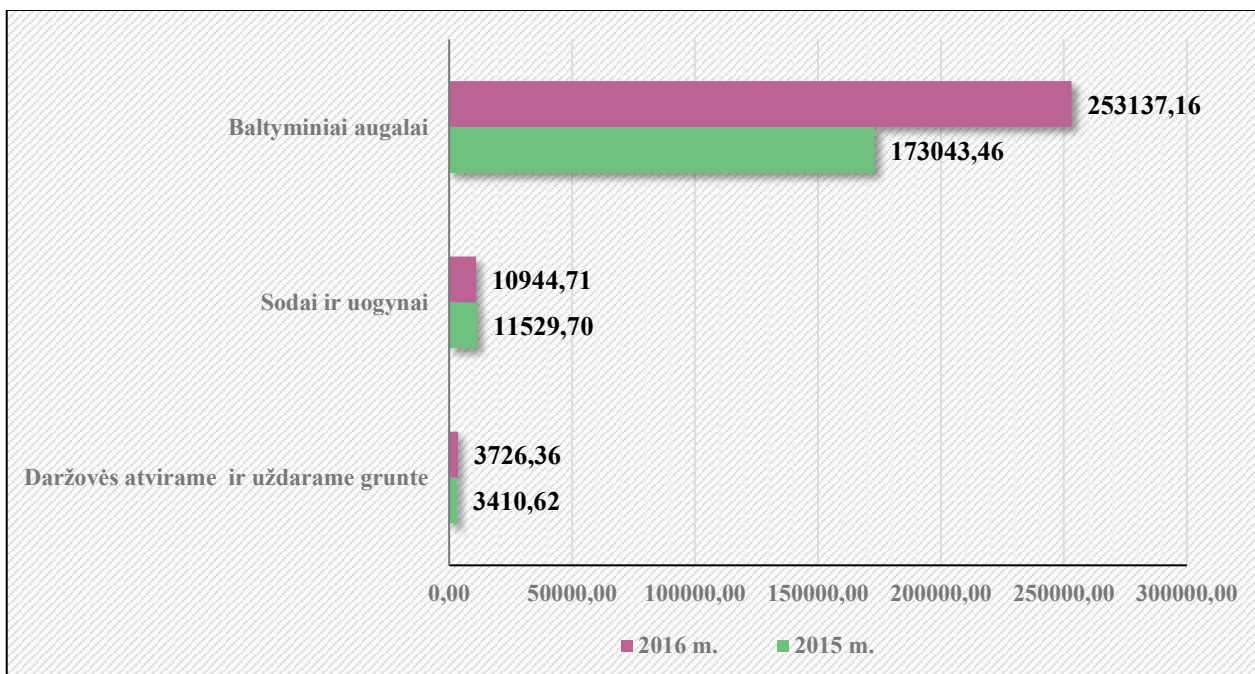


Susietosios paramos už plotą palyginimas

Savivaldybės pavadinimas	2015 m.		2016 m.	
	Deklaruotas plotas, ha	Pareiškėjų skaičius, vnt.	Deklaruotas plotas, ha	Pareiškėjų skaičius, vnt.
Akmenės r. sav.	4255,81	401	6389,85	442
Alytaus m. sav.	0,00	0	0,00	0
Alytaus r. sav.	2986,38	841	4407,64	675
Anykščių r. sav.	5246,58	534	8144,50	575
Birštono sav.	459,69	100	500,25	41
Biržų r. sav.	11529,92	894	15252,85	930
Druskininkų sav.	157,04	38	199,51	68
Elektrėnų sav.	1051,10	227	1267,46	125
Ignalinos r. sav.	1918,74	334	3128,42	312
Jonavos r. sav.	2573,99	324	3303,14	239
Joniškio r. sav.	7722,18	569	9360,91	588
Jurbarko r. sav.	3898,26	542	5885,94	560
Kaišiadorių r. sav.	1349,90	242	2300,42	296
Kalvarijos sav.	951,91	165	2121,27	257
Kauno m. sav.	0,00	0	3,13	2
Kauno r. sav.	4898,49	752	6875,51	579
Kazlų Rūdos sav.	620,90	116	1008,71	156
Kėdainių r. sav.	8137,64	681	10228,54	602
Kelmės r. sav.	3048,20	522	5870,71	692
Klaipėdos r. sav.	3424,76	389	5385,97	407
Kretingos r. sav.	5385,65	594	7138,32	617
Kupiškio r. sav.	4739,31	373	7048,37	492
Lazdijų r. sav.	1430,24	457	1739,90	361
Marijampolės sav.	3865,46	430	6646,70	551
Mažeikių r. sav.	6529,45	589	7899,93	691
Molėtų r. sav.	728,78	241	1048,36	189
Pagėgių sav.	1506,54	190	1988,56	214
Pakruojo r. sav.	6219,37	499	8608,38	548
Panevėžio r. sav.	7316,30	664	11679,42	681
Pasvalio r. sav.	8621,22	638	11830,58	690
Plungės r. sav.	1742,03	398	2731,09	348
Prienų r. sav.	2948,47	457	3098,22	396
Radviliškio r. sav.	6652,43	601	9677,79	649
Raseinių r. sav.	7826,43	710	11800,41	951
Rietavo sav.	434,18	78	634,44	97
Rokiškio r. sav.	4909,72	910	7341,42	602
Skuodo r. sav.	3067,89	486	4025,35	578
Šakių r. sav.	6779,01	597	11621,80	757
Šalčininkų r. sav.	4725,35	548	5730,64	647
Šiaulių m. sav.	0,00	0	0,00	0
Šiaulių r. sav.	5425,18	448	8835,44	561
Šilalės r. sav.	981,61	335	2018,37	477
Šilutės r. sav.	2114,44	468	3163,15	535
Širvintų r. sav.	2399,50	379	3376,67	398
Švenčionių r. sav.	4228,91	267	4911,25	316
Tauragės r. sav.	2076,07	258	3298,18	361
Telšių r. sav.	2899,57	342	4104,24	461
Trakų r. sav.	1843,94	270	1724,29	233
Ukmergės r. sav.	6176,95	554	7230,08	585
Utenos r. sav.	896,13	339	1861,41	448
Varėnos r. sav.	2415,92	349	2373,75	312
Vilkaviškio r. sav.	5152,75	677	9285,38	1004
Vilniaus m. sav.	20,68	39	12,64	16
Vilniaus r. sav.	1135,83	398	1242,46	252
Visagino sav.	0,00	0	0,00	0
Zarasų r. sav.	556,98	123	446,87	113
Iš viso Lietuvoje	187983,78	22377	267808,59	23677



23 pav. Susietoji parama už plotą pagal grupes 2016 m.



24 pav. Susietosios paramos už plotą pokytis 2015–2016 m.

VII. Informacija apie pateiktas paraiškas žalinimo išmokai gauti



Informacija apie paraiškas, atitinkančias žalinimo išmokos reikalavimus

Savivaldybės pavadinimas	Pareiškėjų skaičius, kurie deklaravo 10 ha (imtinai) ir daugiau ariamos, vnt.	Pareiškėjų skaičius, kurie deklaravo 15 ha ariamos ir daugiau, vnt.	Paraiškų skaičius atitinkantis žalinimo išmokos reikalavimus, vnt.				
			Pasėlių įvairinimas (skaičiuotos paraiškos, kai ariamos žemės plotas sudaro 10 ha (imtinai) ir daugiau)	Ekologiniu atžvilgiu svarbios vietovės (EASV) (skaičiuotos paraiškos, kai ariamos žemės plotas sudaro daugiau kaip 15 ha)	Ekologiniai laukai (išskyrus, kai ekologiniai laukai vertinti kartu su visa paraiška)	„Natura 2000“ plotai (išskyrus, kai „Natura 2000“ plotai vertinti kartu su visa paraiška)	Ekologiai ir „Natura 2000“ laukai (išskyrus, kai ekologiniai laukai ir „Natura 2000“ plotai vertinti kartu su visa paraiška)
Akmenės r. sav.	352	262	330	249	9	5	0
Alytaus m. sav.	0	0	0	0	0	0	0
Alytaus r. sav.	650	409	607	345	20	11	0
Anykščių r. sav.	584	459	513	377	37	34	6
Birštono sav.	37	23	35	15	1	3	0
Biržų r. sav.	819	644	694	523	46	12	1
Druskininkų sav.	53	29	50	27	7	0	0
Elektrėnų sav.	119	81	94	62	21	0	0
Ignalinos r. sav.	282	212	247	179	26	84	0
Jonavos r. sav.	234	194	210	163	12	0	0
Joniškio r. sav.	599	510	582	492	1	0	0
Jurbarko r. sav.	719	505	684	465	13	4	1
Kaišiadorių r. sav.	396	320	348	268	40	4	0
Kalvarijos sav.	311	202	300	186	3	0	2
Kauno m. sav.	3	1	2	0	0	0	0
Kauno r. sav.	492	371	462	343	6	3	0
Kazlų Rūdos sav.	130	98	123	90	5	2	0
Kėdainių r. sav.	706	593	649	541	12	0	0
Kelmės r. sav.	892	621	860	582	23	0	0
Klaipėdos r. sav.	418	310	377	251	21	8	0
Kretingos r. sav.	540	408	514	376	11	14	2
Kupiškio r. sav.	479	375	449	343	20	1	1
Lazdijų r. sav.	437	276	410	229	13	28	1
Marijampolės sav.	482	340	447	306	6	2	1
Mažeikių r. sav.	746	562	694	476	21	0	0
Molėtų r. sav.	187	118	152	71	32	17	1
Pagėgių sav.	319	201	300	184	11	0	3
Pakruojo r. sav.	524	434	508	403	1	1	0
Panevėžio r. sav.	694	567	630	480	21	6	0
Pasvalio r. sav.	628	502	602	490	3	1	0
Plungės r. sav.	536	371	498	334	23	55	1
Prienų r. sav.	515	355	488	327	12	1	0
Radviliškio r. sav.	698	545	650	498	11	1	0
Raseinių r. sav.	986	725	924	658	37	2	2
Rietavo sav.	134	85	125	75	9	0	0
Rokiškio r. sav.	712	560	642	486	30	14	5
Skuodo r. sav.	792	547	752	495	25	4	1
Šakių r. sav.	767	596	724	538	5	4	0
Šalčininkų r. sav.	567	428	481	291	41	1	0
Šiaulių m. sav.	0	0	0	0	0	0	0
Šiaulių r. sav.	589	457	561	432	8	1	0
Šilalės r. sav.	568	342	517	281	56	1	0
Šilutės r. sav.	655	445	594	349	21	74	7
Širvintų r. sav.	326	236	292	204	14	0	0
Švenčionių r. sav.	252	204	165	128	35	28	0
Tauragės r. sav.	461	305	425	271	31	9	1
Telšių r. sav.	762	540	665	434	76	0	0
Trakų r. sav.	296	232	189	129	87	0	0
Ukmergės r. sav.	580	439	460	322	52	14	5
Utenos r. sav.	156	113	137	82	19	0	0
Varėnos r. sav.	396	293	336	210	25	0	0
Vilkaviškio r. sav.	1032	780	999	741	4	0	0
Vilniaus m. sav.	7	5	6	3	0	0	0
Vilniaus r. sav.	293	196	251	135	29	3	0
Visagino sav.	0	0	0	0	0	0	0
Zarasų r. sav.	112	73	88	53	19	86	5
Iš viso Lietuvoje	25024	18499	22842	15992	1111	538	46

Deklaruotas plotas, skirtas ekologiniu atžvilgiu svarbioms vietovėms (EASV)

Savivaldybės pavadinimas	Pūdymo plotas, ha (sutartinis kodas PD, pritaikytas ploto koeficientas 1)	Azotą kaupiančių augalų plotas, ha (sutartinis kodas AZ, pritaikytas ploto koeficientas 0,7)	Žolinio įsėlio, posėlio plotas, ha (sutartiniai kodai ŽI, PS, pritaikytas ploto koeficientas 0,3)	Trumpos rotacijos želdinių plotas, ha (sutartinis kodas TU, pritaikytas ploto koeficientas 0,3)	Kraštovaizdžio elementų plotas, ha (medžių grupės ir (arba) miškeliai, tvenciniai ir (arba) kūdros, palaukės, grioviai; jiems pritaikyti ploto koeficientai atitinkamai: 1,5; 1,5; 9; 6)
Akmenės r. sav.	360,62	3450,60	30,07	8,32	0,09
Alytaus m. sav.	0,00	0,00	0,00	0,00	0,00
Alytaus r. sav.	1520,36	2348,08	120,80	6,23	0,34
Anykščių r. sav.	1865,33	4093,38	273,59	60,00	0,47
Birštono sav.	77,67	230,52	2,78	0,00	0,08
Biržų r. sav.	901,92	6806,58	367,87	0,00	0,24
Druskininkų sav.	50,70	101,30	4,33	0,31	0,00
Elektrėnų sav.	399,10	680,90	20,30	3,30	0,24
Ignalinos r. sav.	913,26	1784,69	233,51	1,16	0,07
Jonavos r. sav.	971,90	2168,98	16,36	17,02	0,75
Joniškio r. sav.	353,21	6221,04	29,87	14,99	0,41
Jurbarko r. sav.	2004,48	3770,91	94,42	0,74	0,11
Kaišiadorių r. sav.	1367,68	1395,20	28,24	6,41	0,93
Kalvarijos sav.	498,44	1444,91	69,74	0,00	0,42
Kauno m. sav.	0,00	2,19	4,39	0,00	0,00
Kauno r. sav.	1030,64	4660,01	62,78	2,88	2,33
Kazlų Rūdos sav.	117,56	454,15	5,63	0,00	0,00
Kėdainių r. sav.	855,03	7204,47	184,48	2,04	24,59
Kelmės r. sav.	1149,23	3544,13	132,86	4,11	1,04
Klaipėdos r. sav.	686,58	3155,20	187,16	2,98	0,00
Kretingos r. sav.	739,64	3782,14	72,25	0,24	0,10
Kupiškio r. sav.	757,44	4431,85	56,58	3,59	0,14
Lazdijų r. sav.	826,86	1075,31	57,60	0,00	0,50
Marijampolės sav.	1028,51	4302,35	44,77	0,00	1,40
Mažeikių r. sav.	1296,79	5370,18	351,19	3,15	0,19
Molėtų r. sav.	262,97	452,78	53,89	0,94	0,08
Pagėgių sav.	134,74	917,85	24,31	3,18	0,00
Pakruojo r. sav.	947,42	5984,69	141,98	0,98	0,45
Panevėžio r. sav.	2647,23	7318,83	49,14	9,74	9,37
Pasvalio r. sav.	673,52	8151,15	70,03	0,00	2,55
Plungės r. sav.	634,67	1182,11	58,54	6,98	0,03
Prienų r. sav.	857,62	1997,65	97,49	0,00	2,51
Radviliškio r. sav.	1110,27	6659,16	47,00	66,63	0,08
Raseinių r. sav.	1242,30	6657,31	80,75	8,44	0,22
Rietavo sav.	102,04	317,21	27,92	0,00	0,00
Rokiškio r. sav.	2064,57	3285,05	252,21	0,00	1,44
Skuodo r. sav.	511,58	2130,31	346,22	0,00	0,05
Šakių r. sav.	583,90	7864,66	103,94	0,00	0,14
Šalčininkų r. sav.	673,05	2723,63	74,02	0,00	0,24
Šiaulių m. sav.	0,00	0,00	0,00	0,00	0,00
Šiaulių r. sav.	1968,55	5583,49	125,45	0,00	0,00
Šilalės r. sav.	295,18	646,51	107,45	0,00	0,56
Šilutės r. sav.	393,34	1697,92	132,76	553,07	0,03
Širvintų r. sav.	816,42	1884,52	36,40	27,29	0,41
Švenčionių r. sav.	892,94	1853,64	237,80	49,88	0,00
Tauragės r. sav.	731,41	1317,26	112,20	8,01	0,00
Telšių r. sav.	1147,26	2080,04	98,01	26,27	0,77
Trakų r. sav.	416,30	565,02	204,47	1,02	0,00
Ukmergės r. sav.	1138,88	3415,78	125,26	1,97	0,71
Utenos r. sav.	321,65	761,68	71,97	3,53	0,32
Varėnos r. sav.	673,81	1025,47	46,56	3,15	0,65
Vilkaviškio r. sav.	1022,84	5839,76	67,52	8,31	0,00
Vilniaus m. sav.	28,08	3,16	6,75	1,91	0,00
Vilniaus r. sav.	933,48	567,20	66,05	58,54	1,46
Visagino sav.	0,00	0,00	0,00	0,00	0,00
Zarasų r. sav.	131,37	224,41	32,12	5,77	0,00
Iš viso Lietuvoje	43130,34	155587,31	5349,74	983,05	56,44

Paraiškų atitikties pasėlių įvairinimo reikalavimams pasiskirstymas pagal intervalus 2015 – 2016 m.

Tiesioginėms išmokos deklaruoto ploto intervalas, ha	Paraiškų skaičius, atitinkantis reikalavimus, vnt.		Paraiškų skaičius, neatitinkantis reikalavimų, vnt.		Paraiškos neatitinkančios reikalavimų, %	
	2015 m.	2016 m.	2015 m.	2016 m.	2015 m.	2016 m.
10 – 29.99*	12863	12408	681	602	5,0	4,6
30 – 49.99	3288	3137	115	49	3,4	1,5
50 – 99.99	3490	3441	47	30	1,3	0,9
100 – 199.99	2069	2155	19	11	0,9	0,5
200 – 499.99	1209	1289	10	3	0,8	0,2
500 – 999.99	250	252	2	4	0,8	1,6
1000 ha ir daugiau	172	160	0	0	0,0	0,0
Iš viso Lietuvoje	23341	22842	874	699	3,6	3,0

* - Paraiška iškart atitinka pasėlių įvairinimo reikalavimus, jeigu deklaruotas ariamos žemės plotas sudaro iki 10 ha.

Paraiškų atitikties ekologiniu atžvilgiu svarbių vietovių (EASV) reikalavimams pasiskirstymas pagal intervalus 2015 – 2016 m.

Tiesioginėms išmokos deklaruoto ploto intervalas, ha	Paraiškų skaičius, atitinkantis reikalavimus, vnt.		Paraiškų skaičius, neatitinkantis reikalavimų, vnt.		Paraiškos neatitinkančios reikalavimų, %	
	2015 m.	2016 m.	2015 m.	2016 m.	2015 m.	2016 m.
15.01 – 29.99 **	5967	5959	972	685	14,0	10,3
30 – 49.99	3082	2937	321	249	9,4	7,8
50 – 99.99	3330	3310	207	161	5,9	4,6
100 – 199.99	1990	2112	98	54	4,7	2,5
200 – 499.99	1183	1270	36	22	3,0	1,7
500 – 999.99	245	247	7	9	2,8	3,5
1000 ir daugiau	166	157	6	3	3,5	1,9
Iš viso Lietuvoje	15963	15992	1647	1183	9,4	6,9

** - Paraiška iškart atitinka EASV reikalavimus, jeigu deklaruotas ariamos žemės plotas sudaro iki 15 ha (imtinei).

Paraiškų atitikties pasėlių įvairinimo ir ekologiniu atžvilgiu svarbių vietovių (EASV) reikalavimams pasiskirstymas pagal intervalus 2015 – 2016 m.

Tiesioginėms išmokos deklaruoto ploto intervalas, ha	Paraiškų skaičius, atitinkantis reikalavimus, vnt.		Paraiškų skaičius, neatitinkantis reikalavimų, vnt.		Paraiškos neatitinkančios reikalavimų, %	
	2015 m.	2016 m.	2015 m.	2016 m.	2015 m.	2016 m.
10 – 29.99***	12053	11823	167	100	1,4	0,8
30 – 49.99	3037	2912	71	24	2,3	0,8
50 – 99.99	3311	3289	30	9	0,9	0,3
100 – 199.99	1984	2106	13	5	0,7	0,2
200 – 499.99	1177	1267	4	0	0,3	0,0
500 – 999.99	245	243	2	0	0,8	0,0
1000 ha ir daugiau	166	157	0	0	0,0	0,0
Iš viso Lietuvoje	21973	21797	287	138	1,3	0,6

***- Paraiška iškart atitinka pasėlių įvairinimo reikalavimus ir EASV, jeigu deklaruotas ariamos žemės plotas sudaro iki 10 ha.

**VIII. Informacija apie pateiktas paraiškas pagal
2007–2013 m. ir 2014–2020 m. Lietuvos kaimo
plėtros programos priemones**



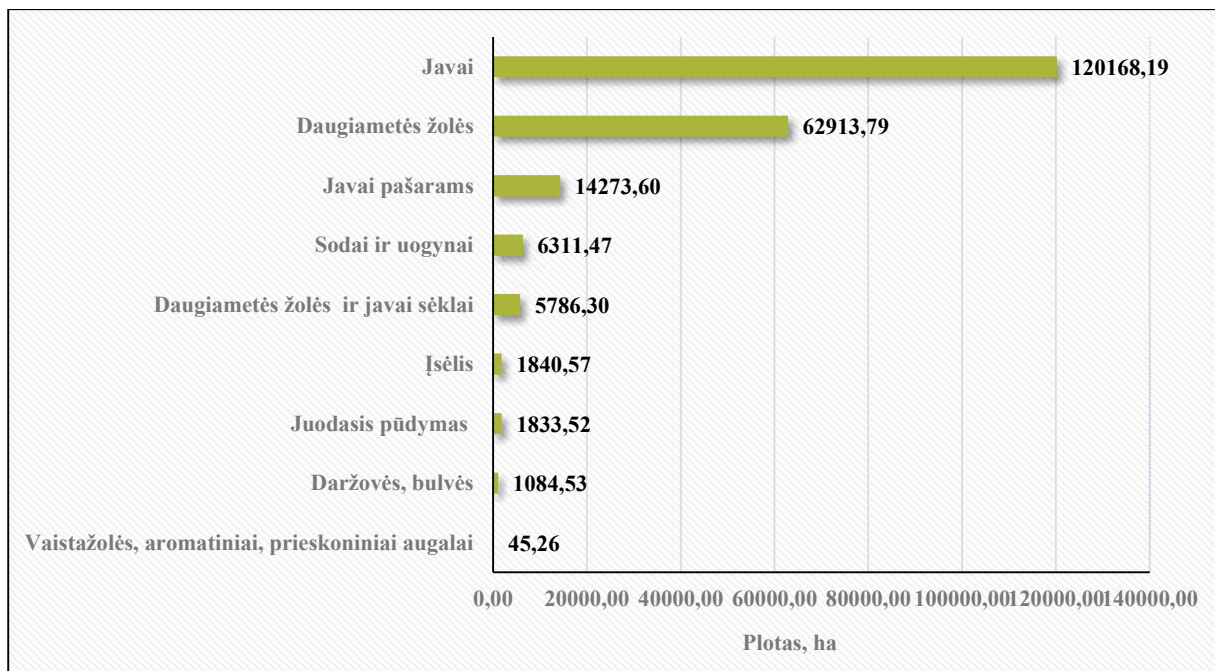
Deklaruotų plotų pagal 2007–2013 m. ir 2014–2020 m. Kaimo plėtros programos priemones palyginimas

Naudmenos (sutartinis) kodas	Pavadinimas	2015 m.	2016 m.
		Plotas, ha	Plotas, ha
priemonės „Agrarinės aplinkosaugos ir klimatas“ veiklos			
EPT	Ekstensyvus pievų tvarkymas ganant gyvulius	6763,92	9104,69
SPT	Specifinių pievų tvarkymas	1646,84	1782,67
5PT-2	Ekstensyvus šlapynių tvarkymas (mokamos tiesioginės išmokos)	2083,55	2552,78
5PT-3	Ekstensyvus šlapynių tvarkymas	624,93	1010,09
Sutartinis kodas TS	Tausojanti aplinką vaisių ir daržovių auginimo sistema	4598,77	5313,72
Sutartinis kodas DV	Dirvožemio apsauga	659,09	861,45
RZV	Rizikos vandens telkinių būklės gerinimas	725,61	1353,04
5PT-11	Melioracijos griovių tvarkymas kai žolė bus nupjauta ir išvežta	118,62	123,82
5PT-12	Melioracijos griovių tvarkymas kai žolė bus susmulkinta ir paskleista ant griovio šlaito	4702,06	4768,20
MNP	Meldinių nendrinukių buveinių saugojimas natūraliose ir pusiau natūraliose pievose	1726,11	2260,36
MNŠ	Meldinių nendrinukių buveinių saugojimas šlapynėse (mokamos tiesioginės išmokos)	112,82	67,33
MNN	Meldinių nendrinukių buveinių saugojimas šlapynėse	0,00	34,83
5PT-8	Medingųjų augalų juostos ar laukai ariamojoje žemėje	26,15	17,53
5PT-7	Vandens telkinių apsauga nuo taršos ir dirvos erozijos ariamojoje žemėje	0,48	0,44
Sutartinis kodas RA	Ražienų laukai per žiemą	26834,55	16391,12
NPT	Natūralių ir pusiau natūralių pievų tvarkymas	11991,07	3306,41
VTP	Vandens telkinių pakrančių apsaugos juostos tvarkymas pievose	10,10	4,48
5PT-9	Kraštovaizdžio elementų (gyvatvorių) valdoje tvarkymas	81,99	27,46
Iš viso		62706,66	48980,42
priemonė „Ekologinis ūkininkavimas“			
Sutartinis kodas EK	Ekologinis ūkininkavimas	196146,35	192356,76
Sutartinis kodas EPA (2015 m. PA)	Pašarai ekologiniame ūkininkavime	11860,50	14273,60
Sutartinis kodas ESĖ (2015 m. nebuvo kodo)	Sėklos ekologiniame ūkininkavime	0,00	5786,30
Sutartinis kodas ĮS	Įsėlis ekologiniame ūkininkavime	1580,43	1840,57
Iš viso		209587,28	214257,23
priemonė „Išmokos už vietoves, kuriose esama gamtinių ar kitų specifinių kliūčių“			
Sutartinis kodas MA	Mažo nepalankumo vietovės	798508,94	811474,01
Sutartinis kodas DI	Didelio nepalankumo vietovės	195932,04	204576,89
Sutartinis kodas PO	Potvyniais užliejamos teritorijos	110726,33	112617,39

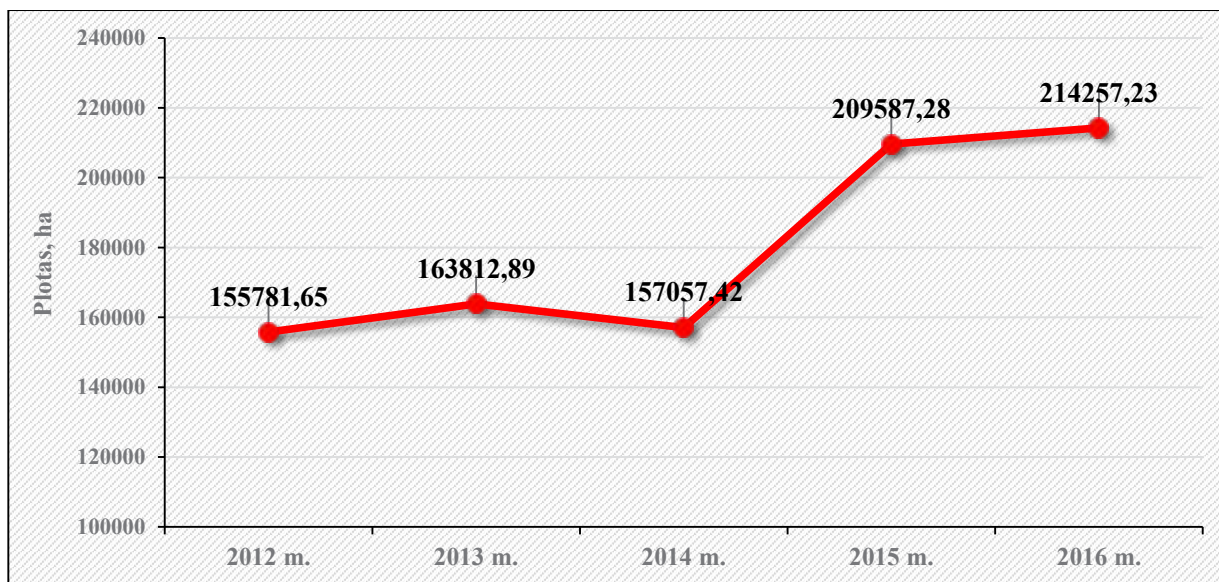
Naudmenos (sutartinis) kodas	Pavadinimas	2015 m.	2016 m.
		Plotas, ha	Plotas, ha
Sutartinis kodas KR	Intensyvaus karsto zona	91207,13	91978,70
Iš viso		1196374,44	1220646,99
priemonės „Pama „Natura 2000“ ir su Vandens pagrindų direktyva susijusios išmokos“ veiklos sritis „Pama „Natura 2000“ žemės ūkio paskirties žemėje“			
Sutartinis kodas AR	“Natura 2000“ ariamoje žemėje	3617,94	4043,82
Sutartinis kodas PI	“Natura 2000“ natūraliose ir pusiau natūraliose pievose	17285,84	18472,95
Iš viso		20903,78	22516,77
priemonės „Pama „Natura 2000“ ir su Vandens pagrindų direktyva susijusios išmokos“ veiklos sritis „Pama „Natura 2000“ miškuose“			
NTM	„Natura 2000“ miškuose	5580,92	6576,30
priemonės „Investicijos į miško plotų plėtrą ir miškų gyvybingumo gerinimą“ veiklos sritis „Miško veisimas“			
MVP	Miško veisimas	68,57	871,39
priemonė „Pirmas žemės ūkio paskirties žemės apželdinimas mišku“			
ŽM-1	Spygliuočių su minkštaisiais lapuočiais (ne mažiau kaip 20 proc.) ar minkštųjų lapuočių želdiniai	2444,56	2436,70
ŽM-2	Spygliuočių ir (arba) minkštųjų lapuočių želdiniai su ne mažiau kaip 20 proc. kietųjų lapuočių ir (arba) liepų priemaiša	1698,55	1672,66
ŽM-3	Kietųjų lapuočių ir (arba) liepų želdiniai su spygliuočių ir (arba) minkštųjų lapuočių priemaiša iki 40 proc.	302,67	310,84
ŽM-4	Kietųjų lapuočių, liepų, selekcinį drebulių (įskaitant hibridines drebules) grynėji želdiniai	2141,95	2109,20
ŽM-5	Ažuolų želdiniai, kai želdinamame plote pasodinta ir apsaugota individualiomis apsaugomis ne mažiau kaip 2500 vnt. į ha azuolo sodmenų	1547,1	1531,50
ŽM-6	Greitai augančių hibridinių drebulių trumpos rotacijos plantaciniai želdiniai	27,75	38,60
ŽM-7	Kitų greitai augančių medžių trumpos rotacijos plantaciniai želdiniai	30,6	28,11
Iš viso		8193,18	8127,61
priemonė „Pirmas žemės ūkio paskirties žemės apželdinimas mišku“			
NM-1	Spygliuočių su minkštaisiais lapuočiais (ne mažiau kaip 20 proc.) ar minkštųjų lapuočių želdiniai	2097,65	1884,96
NM-2	Spygliuočių ir (arba) minkštųjų lapuočių želdiniai su ne mažiau kaip 20 proc. kietųjų lapuočių ir (arba) liepų priemaiša	1768,81	1731,69
NM-3	Kietųjų lapuočių ir (arba) liepų želdiniai su spygliuočių ir (arba) minkštųjų lapuočių priemaiša iki 40 proc.	824,69	573,56
NM-4	Kietųjų lapuočių, liepų, selekcinį drebulių (įskaitant hibridines drebules) grynėji želdiniai	4865,46	4644,25
NM-5	Ažuolų želdiniai, kai želdinamame plote pasodinta ir apsaugota individualiomis apsaugomis ne mažiau kaip 2500 vnt. į ha azuolo sodmenų	3420,95	3232,86
NM-6	Greitai augančių hibridinių drebulių trumpos rotacijos plantaciniai želdiniai	39,3	34,38
NM-7	Kitų greitai augančių medžių trumpos rotacijos plantaciniai želdiniai	34,28	6,49
Iš viso		13051,14	12108,19
priemonė „Miškų aplinkosaugos išmokos“			
AI-1	Išmokos už pagrindinių miško kirtimų nevykdymą identifikuotose kertinėse miško buveinėse (miško plotas už kurį mokama parama)	720	659,08
AI-2	Išmokos už neplynuosius miško kirtimus vietoj galimų plynųjų (miško plotas, už kurį mokama parama)	1100,74	1031,38
Iš viso		1820,74	1690,46

**Paraiškų pagal Lietuvos kaimo plėtros 2007–2013 m. ir 2014–2020 m. programos priemonės
„Ekologinis ūkininkavimas“ palyginimas**

Savivaldybės pavadinimas	2015 m.	2016 m.
	Deklaruotas plotas, ha	Deklaruotas plotas, ha
Akmenės r. sav.	2614,20	2221,55
Alytaus m. sav.	0,00	0,00
Alytaus r. sav.	3125,73	3340,60
Anykščių r. sav.	9142,95	10260,28
Birštono sav.	29,58	0,00
Biržų r. sav.	16034,36	16164,96
Druskininkų sav.	240,24	241,15
Elektrėnų sav.	1570,27	1881,01
Ignalinos r. sav.	4441,98	4780,15
Jonavos r. sav.	3785,69	4049,88
Joniškio r. sav.	935,93	837,53
Jurbarko r. sav.	3275,33	3096,07
Kaišiadorių r. sav.	3261,75	3234,79
Kalvarijos sav.	999,78	1026,06
Kauno m. sav.	0,00	0,00
Kauno r. sav.	794,47	742,31
Kazlų Rūdos sav.	797,86	749,39
Kėdainių r. sav.	3025,82	2819,75
Kelmės r. sav.	3069,12	3193,48
Klaipėdos r. sav.	5219,00	5397,49
Kretingos r. sav.	2416,58	2479,90
Kupiškio r. sav.	5422,61	5184,37
Lazdijų r. sav.	2560,32	2939,29
Marijampolės sav.	3366,74	3404,96
Mažeikių r. sav.	5258,81	5036,76
Molėtų r. sav.	4269,64	4817,66
Pagėgių sav.	2966,16	2758,62
Pakruojo r. sav.	1062,42	802,14
Panevėžio r. sav.	4813,12	5784,52
Pasvalio r. sav.	218,41	224,84
Plungės r. sav.	2984,10	3012,18
Prienų r. sav.	879,24	832,32
Radviliškio r. sav.	4774,01	4781,45
Raseinių r. sav.	9366,25	9258,11
Rietavo sav.	1240,47	1021,16
Rokiškio r. sav.	7576,15	7777,25
Skuodo r. sav.	3491,75	3282,18
Šakių r. sav.	4264,30	4284,89
Šalčininkų r. sav.	5769,08	5747,26
Šiaulių m. sav.	0,00	0,00
Šiaulių r. sav.	2909,02	3349,52
Šilalės r. sav.	7044,78	6987,84
Šilutės r. sav.	5438,64	5195,87
Širvintų r. sav.	3592,33	3669,79
Švenčionių r. sav.	9859,22	10328,78
Tauragės r. sav.	4844,09	4887,61
Telšių r. sav.	8818,16	8444,85
Trakų r. sav.	8413,16	8447,87
Ukmergės r. sav.	10149,20	11165,58
Utenos r. sav.	3490,33	3686,80
Varėnos r. sav.	4968,60	4971,85
Vilkaviškio r. sav.	376,35	418,79
Vilniaus m. sav.	24,93	11,93
Vilniaus r. sav.	2591,26	2801,05
Visagino sav.	0,00	0,00
Zarasų r. sav.	2002,99	2422,79
Iš viso Lietuvoje	209587,28	214257,23



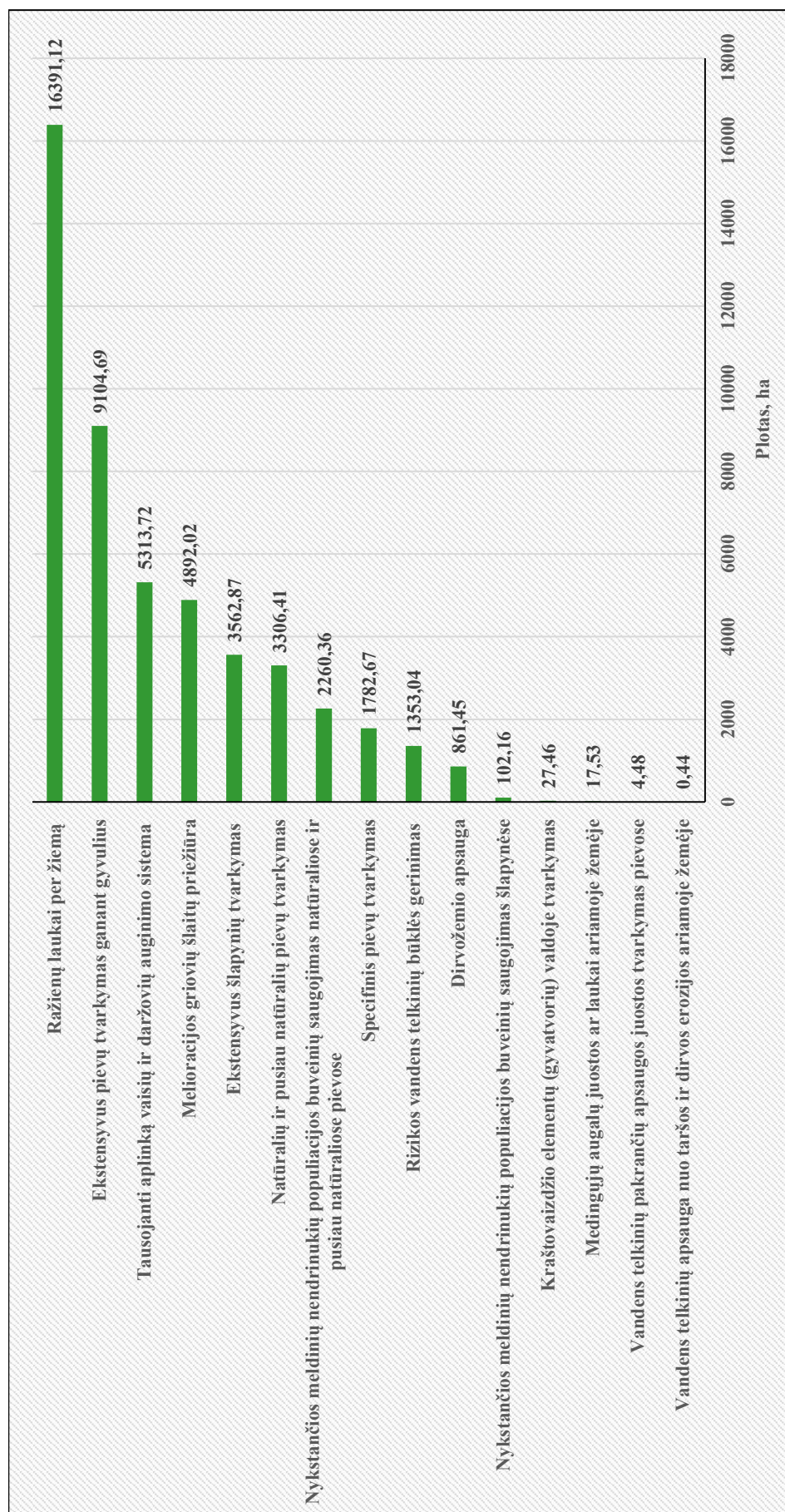
25 pav. Lietuvos kaimo plėtros 2007–2013 m. ir 2014–2020 m. programos priemonės „Ekologinis ūkininkavimas“ deklaruoto ploto pasiskirstymas pagal grupes 2016 m.



26 pav. Deklaruoto ploto pagal Lietuvos kaimo plėtros 2007–2013 m. ir 2014–2020 m. programos priemonės „Ekologinis ūkininkavimas“ pokytis 2012–2016 m.

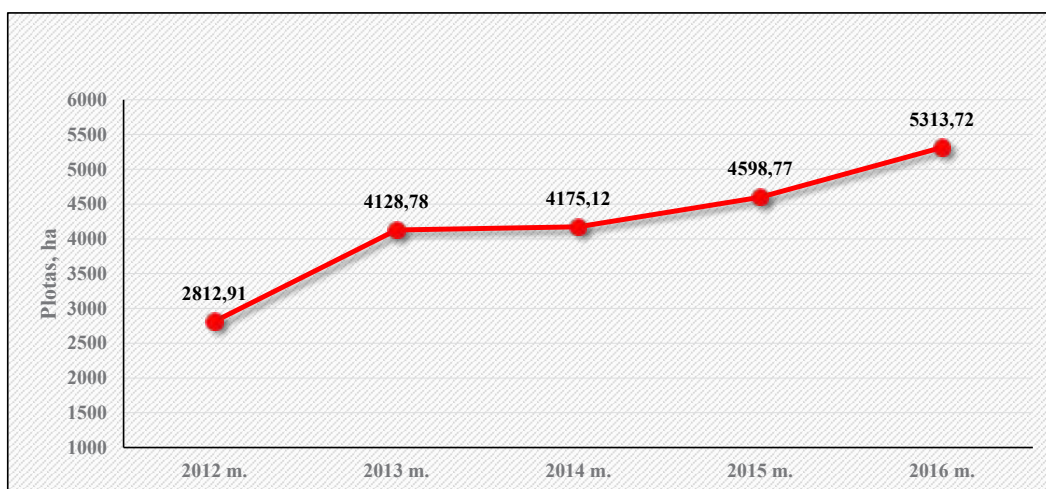
Informacija apie Lietuvos kaimo plėtros 2007–2013 m. ir 2014–2020 m. programos priemonės „Agrarinė aplinkosauga ir klimatas / Agrarinės aplinkosaugos išmokos“ veiklas

Savivaldybės pavadinimas	Ekstensyvus pievų tvarkymas gautam gyvuliui	Specifinis pievų tvarkymas	Ekstensyvus slapyčių tvarkymas	Nykstančios mėdlinių nendrinėlių populiacijos buveinių saugojimas natūraliose ir pusiau natūraliose pievose	Medingųjų augalų juostos ar laukai arčiau žemėje	Vandens telkinių apsauga nuo taršos ir dirvos erozijos artimoje žemėje	Melioracijos šlaitų priežiūra	„Rizikos“ vandens telkinių buklės gerinimas	Tausojanti aplinkos aplink ir daržovių auginimo sistema	Dirvožemio apsauga	Ražienių laukai per žemę	Natūralių ir pusiau natūralių pievų tvarkymas	Vandens telkinių pakrančių apsaugos juostos tvarkymas pievose	Krašto-vaidžio elementu (gyvatvorių) valdoje tvarkymas
Akmėnės r. sav.	0,00	0,00	21,91	0,00	0,00	0,00	33,68	0,00	4,40	0,00	604,54	6,05	0,00	0,00
Alytaus m. sav.	0,00	0,00	0,00	0,00	0,00	0,00	6,75	0,00	0,00	0,00	0,00	0,00	0,00	0,00
Alvytaus r. sav.	167,36	14,25	89,15	0,00	0,20	0,00	81,39	18,90	123,42	0,00	384,81	50,04	3,20	0,54
Aničkių r. sav.	624,37	37,16	41,62	0,00	0,00	0,00	13,40	2,30	485,69	0,00	431,54	79,41	0,00	0,00
Birštono sav.	0,00	0,00	0,00	0,00	0,00	0,00	7,05	0,00	0,00	0,00	22,65	58,63	0,00	0,00
Biržai r. sav.	182,28	10,71	41,70	0,00	0,21	0,00	362,87	194,00	434,10	109,82	641,92	61,41	0,00	1,18
Druskininkų sav.	0,00	0,00	2,08	0,00	0,00	0,00	46,83	0,00	0,00	0,00	3,00	0,00	0,00	0,00
Elektrėnų sav.	30,13	0,33	32,07	0,00	0,00	0,00	30,98	0,00	0,00	0,00	2,66	0,00	0,00	1,57
Ignalinos r. sav.	161,86	106,67	112,58	0,00	1,14	0,00	23,67	0,00	6,09	3,54	379,25	158,40	0,00	0,00
Jonavos r. sav.	11,96	0,00	0,00	0,00	0,00	0,00	41,64	0,00	82,37	0,00	249,43	129,92	0,00	9,94
Joniškio r. sav.	0,00	0,00	0,00	0,00	0,00	0,00	12,11	0,00	0,00	0,00	505,13	1,41	0,00	0,00
Jurbarko r. sav.	11,35	5,72	0,84	0,00	0,00	0,00	56,33	100,05	129,52	27,00	348,78	55,76	0,00	0,00
Kašiadorių r. sav.	1143,65	4,28	7,71	0,00	0,00	0,00	52,64	0,00	0,10	11,13	208,49	114,50	0,00	1,34
Kabarijos sav.	59,16	1,35	4,42	0,00	0,00	0,00	55,66	0,00	0,00	0,00	31,53	64,76	0,00	0,00
Kauno m. sav.	10,07	0,00	0,00	0,00	0,00	0,00	33,46	0,00	0,00	0,00	0,00	0,00	0,00	0,00
Kauno r. sav.	55,64	0,00	0,00	0,00	2,79	0,00	86,75	0,00	75,87	0,00	255,35	8,09	0,00	0,00
Kazlų Rūdos sav.	5,57	0,00	0,00	0,00	0,00	0,00	25,83	0,00	31,70	2,71	100,76	4,33	0,00	0,00
Kėdainių r. sav.	121,35	0,00	0,00	0,00	0,00	0,00	108,80	0,00	522,54	0,00	328,22	26,90	0,00	0,44
Kelmės r. sav.	31,38	0,00	370,46	0,00	2,30	0,00	0,00	0,00	141,62	0,00	472,00	41,60	0,00	0,00
Klaipėdos r. sav.	730,65	25,62	10,80	0,00	2,46	0,00	179,66	0,00	257,57	0,00	169,01	126,56	0,00	0,00
Kretingės r. sav.	52,21	37,13	650,46	0,00	0,00	0,00	17,67	9,70	0,00	0,00	593,16	170,73	0,00	0,00
Kupiškio r. sav.	85,42	0,00	85,72	0,00	0,00	0,00	214,55	10,87	9,39	0,00	451,69	71,75	0,00	0,00
Lazdijų r. sav.	104,84	0,00	391,58	0,00	0,00	0,00	104,49	16,53	45,56	0,00	230,88	19,73	0,00	0,01
Marijampolės sav.	19,84	0,00	82,85	0,00	0,00	0,00	433,68	123,39	71,83	0,00	144,69	73,21	0,00	0,00
Mazėikių r. sav.	41,89	10,40	15,82	0,00	2,29	0,00	190,92	12,74	17,34	0,00	317,28	32,43	0,00	0,00
Molėtų r. sav.	352,15	8,84	271,58	0,00	2,57	0,00	85,05	0,00	1,02	0,00	481,16	87,96	0,00	0,15
Pagėgių sav.	227,06	259,94	10,68	0,00	0,00	0,00	11,89	0,00	127,88	26,00	208,29	65,09	0,00	0,32
Pakruojo r. sav.	0,00	0,00	0,00	0,00	0,00	0,00	44,65	0,00	0,00	0,00	766,62	17,90	0,00	0,00
Panevėžio r. sav.	144,44	8,78	32,00	0,00	1,82	0,00	28,18	59,84	296,66	0,00	636,36	120,57	0,00	0,34
Pasvalio r. sav.	63,19	17,45	0,00	0,00	0,00	0,00	51,39	179,50	580,06	0,00	285,76	15,80	0,00	0,00
Pilupės r. sav.	50,16	76,53	8,85	0,00	1,10	0,00	342,58	1,40	6,51	0,00	376,96	31,73	0,00	0,00
Prienų r. sav.	366,46	3,89	49,52	0,00	0,96	0,00	253,63	19,22	195,68	0,00	511,10	115,00	0,00	0,10
Radviškio r. sav.	80,78	0,00	64,62	0,00	0,60	0,00	148,93	33,31	98,14	10,85	394,27	90,51	0,00	1,50
Raseinių r. sav.	257,72	43,90	0,00	0,00	0,46	0,00	60,00	126,13	37,46	0,00	641,10	46,07	0,00	0,23
Rietavo sav.	44,58	0,00	8,84	0,00	0,00	0,00	35,39	0,00	0,44	0,00	111,96	1,94	0,00	0,00
Rokiškio r. sav.	452,32	10,93	20,05	0,00	0,00	0,00	127,28	95,14	0,52	0,00	987,86	165,04	0,00	2,63
Skundo r. sav.	8,48	0,00	0,00	0,00	0,00	0,00	60,47	0,00	1,44	0,00	93,71	40,89	0,00	0,00
Solėjų r. sav.	17,48	6,37	21,42	0,00	0,03	0,00	9,53	0,00	340,12	0,00	490,59	20,28	0,00	0,35
Šalčininkų r. sav.	82,38	7,65	2,23	0,00	0,00	0,00	29,62	0,00	66,38	120,99	876,45	94,22	1,28	0,36
Šiaulių m. sav.	0,00	0,00	0,00	0,00	0,00	0,00	0,00	0,00	0,00	0,00	0,00	0,00	0,00	0,00
Šiaulių r. sav.	31,41	19,73	12,67	0,00	0,00	0,00	7,90	0,00	526,21	0,00	772,96	52,38	0,00	0,00
Šilalės r. sav.	81,25	4,27	39,11	0,00	0,50	0,00	567,88	0,00	22,83	0,00	64,61	82,97	0,00	0,04
Silutės r. sav.	138,76	898,71	219,52	1475,35	0,12	0,00	43,28	1,79	5,35	0,00	462,43	90,76	0,00	0,00
Sirvintų r. sav.	68,34	3,10	90,85	0,00	0,07	0,00	16,46	0,00	35,71	15,20	326,97	52,65	0,00	0,00
Svenčionių r. sav.	134,26	22,13	153,57	0,00	0,00	0,00	33,49	0,00	0,00	113,45	177,68	8,00	0,00	0,00
Tauragės r. sav.	0,00	0,00	0,00	0,00	0,00	0,44	66,59	0,00	109,96	0,00	18,81	12,93	0,00	0,00
Telšių r. sav.	280,18	11,10	123,45	0,00	0,00	0,00	185,94	153,54	0,00	372,74	111,09	76,20	0,00	0,00
Trakų r. sav.	62,19	1,63	102,41	0,00	0,00	0,00	63,02	73,10	9,00	0,00	110,46	48,16	0,00	0,67
Ukmergės r. sav.	292,88	8,82	37,83	0,00	0,00	0,00	39,73	6,88	101,04	0,00	550,46	160,51	0,00	1,00
Utenos r. sav.	470,20	2,27	75,05	0,00	0,00	0,00	94,49	6,88	10,57	0,00	35,30	97,08	0,00	0,02
Varenos r. sav.	311,12	6,33	21,68	0,00	0,00	0,00	170,06	0,00	7,30	0,00	519,79	85,08	0,00	1,08
Vilkaviškio r. sav.	33,62	2,03	2,50	0,00	0,00	0,00	51,42	0,00	290,00	8,02	397,19	31,52	0,00	0,00
Vilniaus m. sav.	0,00	0,00	0,00	0,00	0,00	0,00	28,11	0,00	3,76	0,00	0,00	12,18	0,00	0,00
Vilniaus r. sav.	914,56	35,87	197,88	0,00	0,37	0,00	0,00	0,00	0,57	0,00	72,41	46,23	0,00	2,58
Visagino sav.	0,00	0,00	0,00	0,00	0,00	0,00	0,00	0,00	0,00	0,00	0,00	0,00	0,00	0,00
Zarasų sav.	267,47	35,40	34,79	0,00	0,00	0,00	14,25	0,00	0,00	0,00	24,00	171,46	0,00	0,00
Iš viso Lietuvoje	9104,69	1782,67	3562,87	2260,36	17,53	0,44	4892,02	1353,04	5313,72	861,45	16391,12	3306,41	4,48	27,46

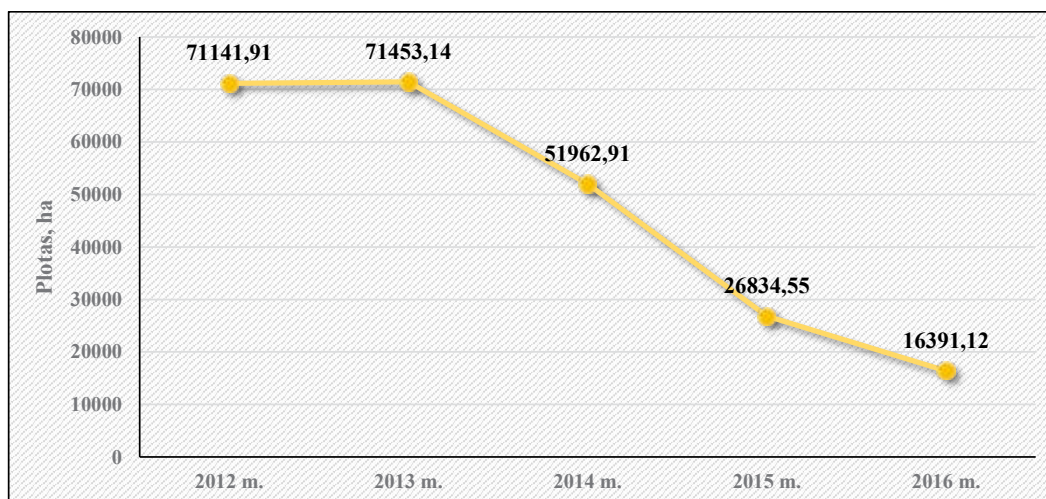


27 pav. Deklaruotas plotas pagal Lietuvos kaimo plėtros 2007–2013 m. ir 2014–2020 m. programos priemone „Agrarinė aplinkosauga ir klimatas / Agrarinės aplinkosaugos išmokos“ veiklas 2016 m.

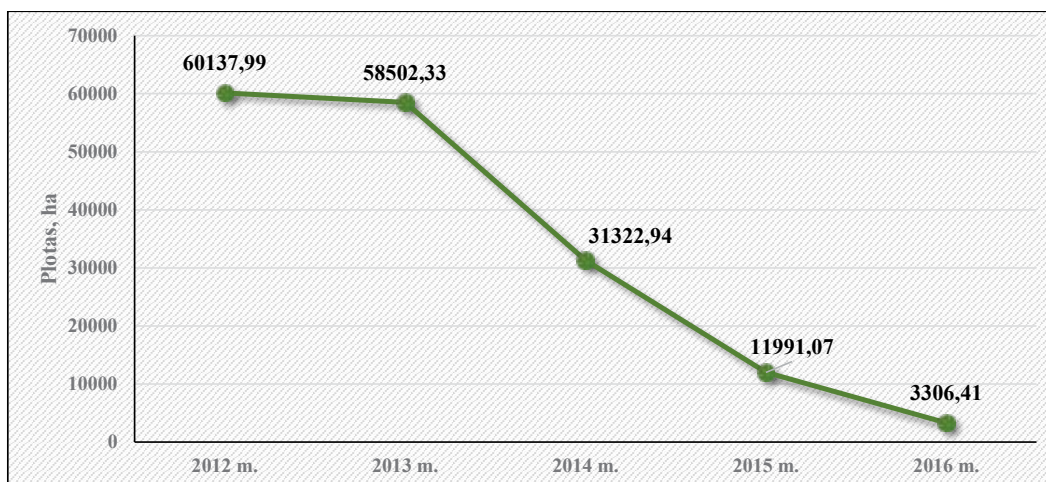
Deklaruoto ploto pokytis 2012–2016 m. pagal Lietuvos kaimo plėtros 2007–2013 m. ir 2014–2020 m. programos priemonės „Agrarinė aplinkosauga ir klimatas / Agrarinės aplinkosaugos išmokos“ veiklas



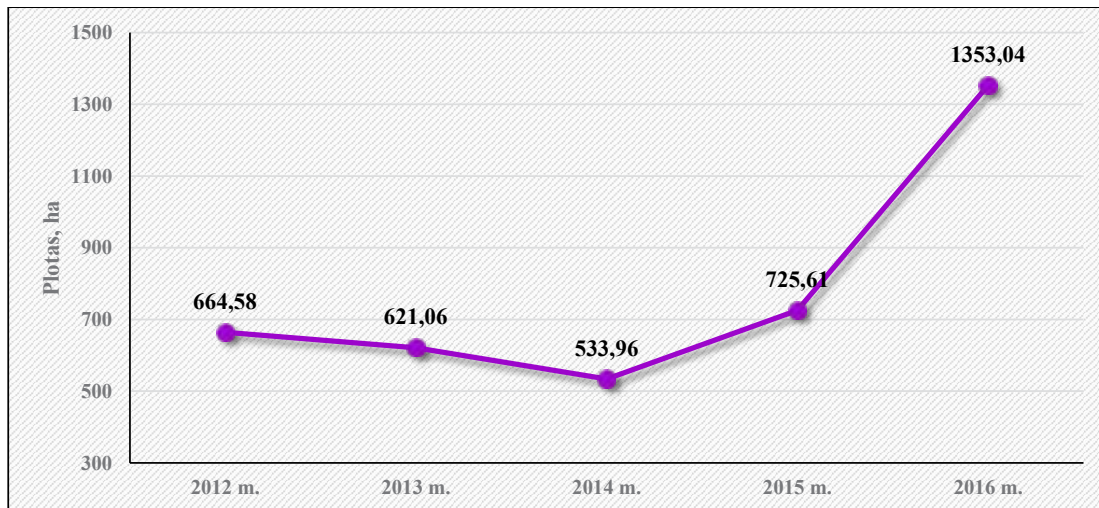
28 pav. Deklaruoto ploto pagal veiklą „Tausojanti aplinką vaisių ir daržovių auginimo sistema“ pokytis 2012–2016 m.



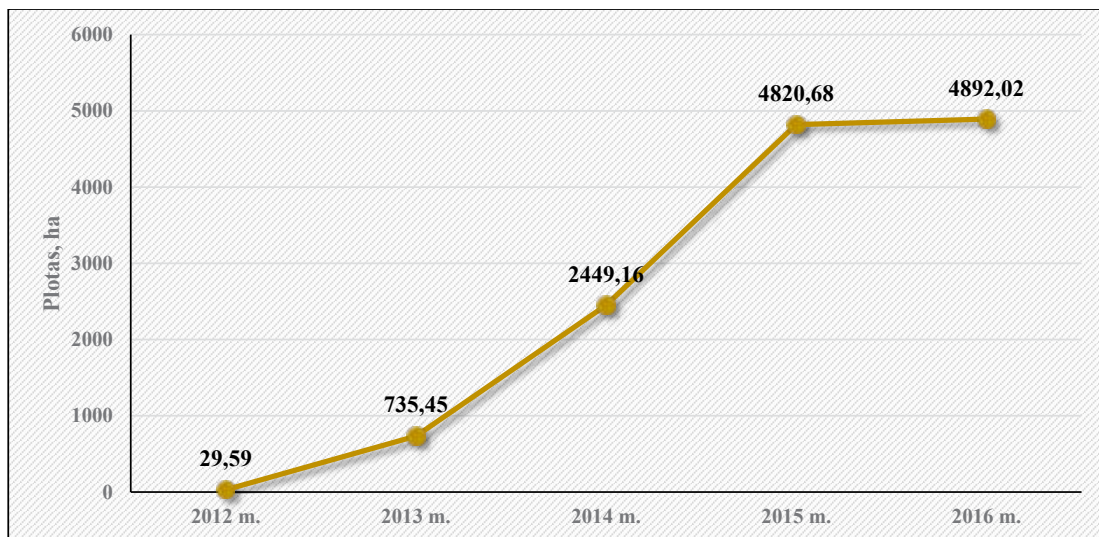
29 pav. Deklaruoto ploto pagal veiklą „Ražienų laukai per žiemą“ pokytis 2012–2016 m.



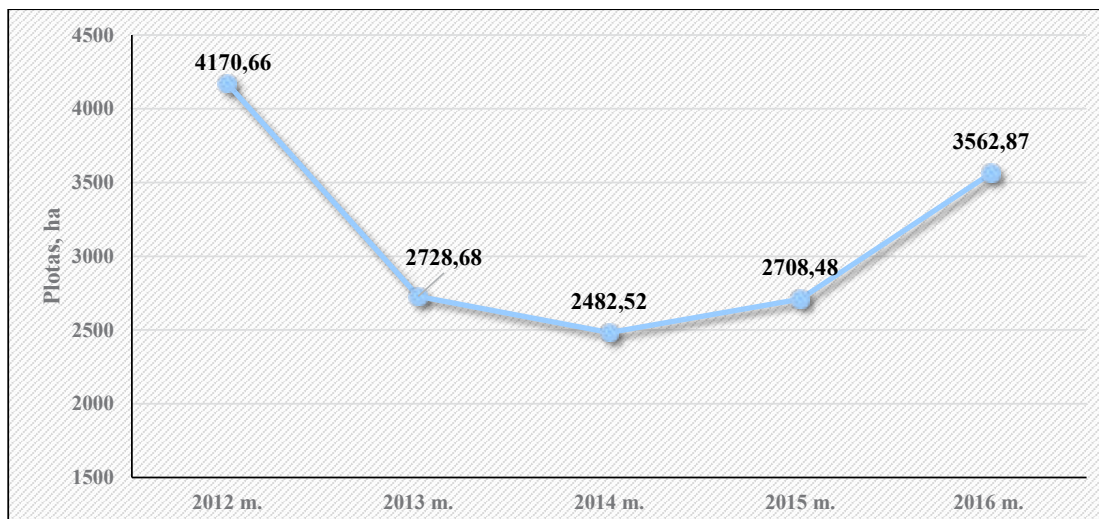
30 pav. Deklaruoto ploto pagal veiklą „Natūralių ir pusiau natūralių pievų tvarkymas“ pokytis 2012–2016 m.



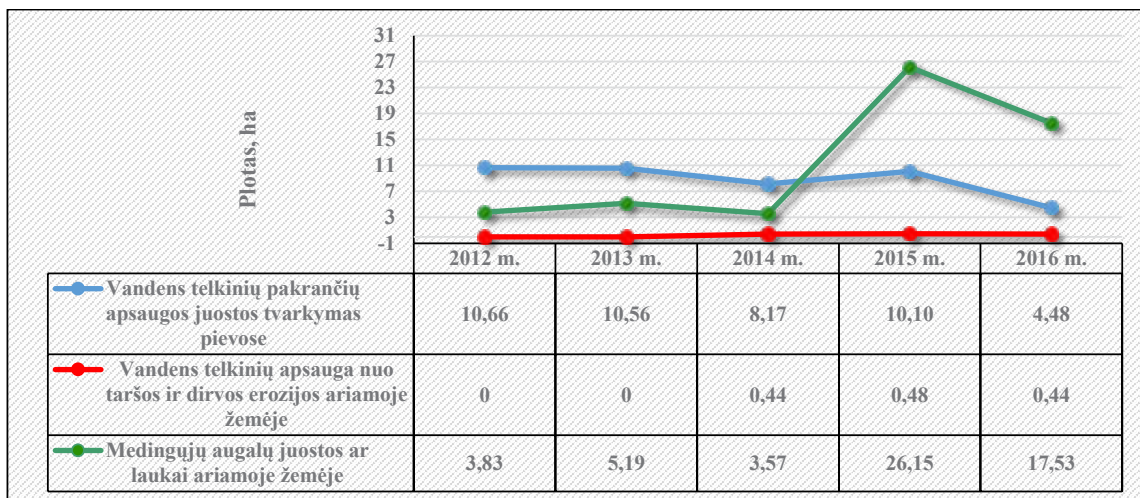
31 pav. Deklaruoto ploto pagal veiklą „Rizikos“ vandens telkinių būklės gerinimas“ pokytis 2012–2016 m.



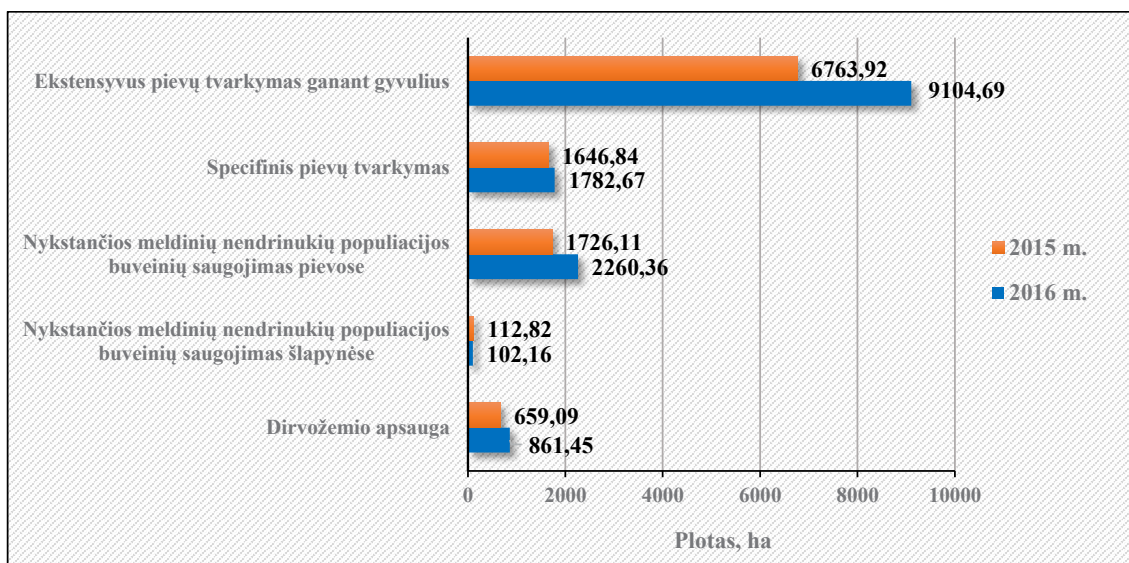
32 pav. Deklaruoto ploto pagal veiklą „Melioracijos griovių tvarkymas“ pokytis 2012–2016 m.



33 pav. Deklaruoto ploto pagal veiklą „Šlapiųjų tvarkymas“ pokytis 2012–2016 m.



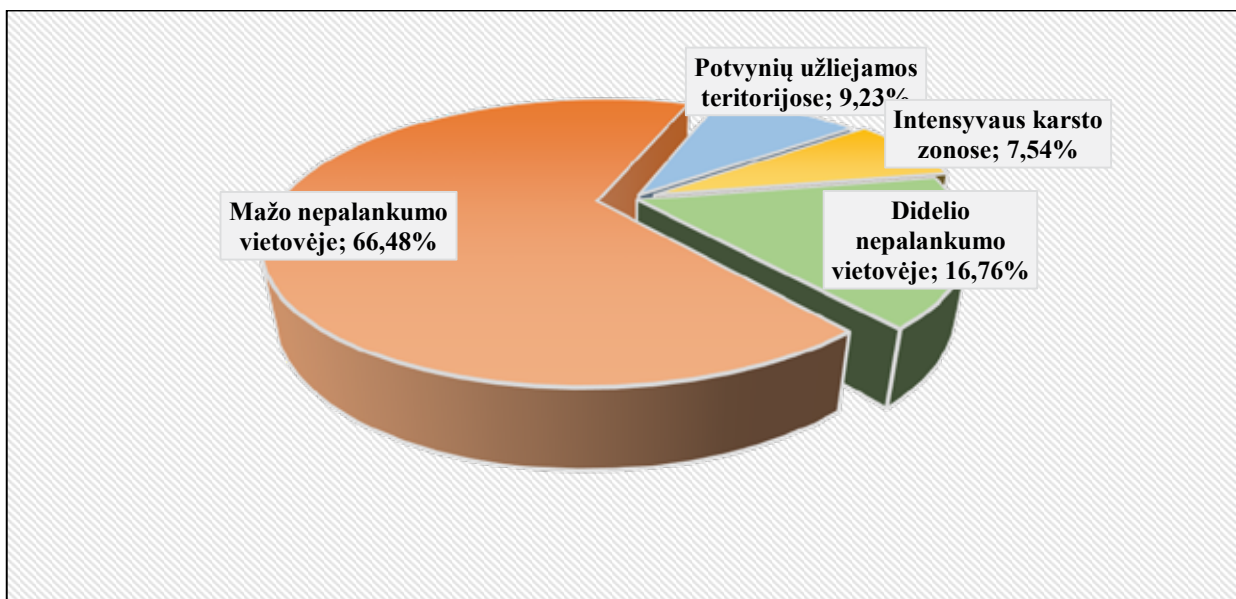
34 pav. Deklaruoto ploto pagal veiklas „Vandens telkinių pakrančių apsaugos juostos tvarkymas pievose“, „Vandens telkinių apsauga nuo taršos ir dirvos erozijos ariamoje žemėje“, „Medingųjų augalų juostos ar laukai ariamoje žemėje“ pokytis 2012–2016 m.



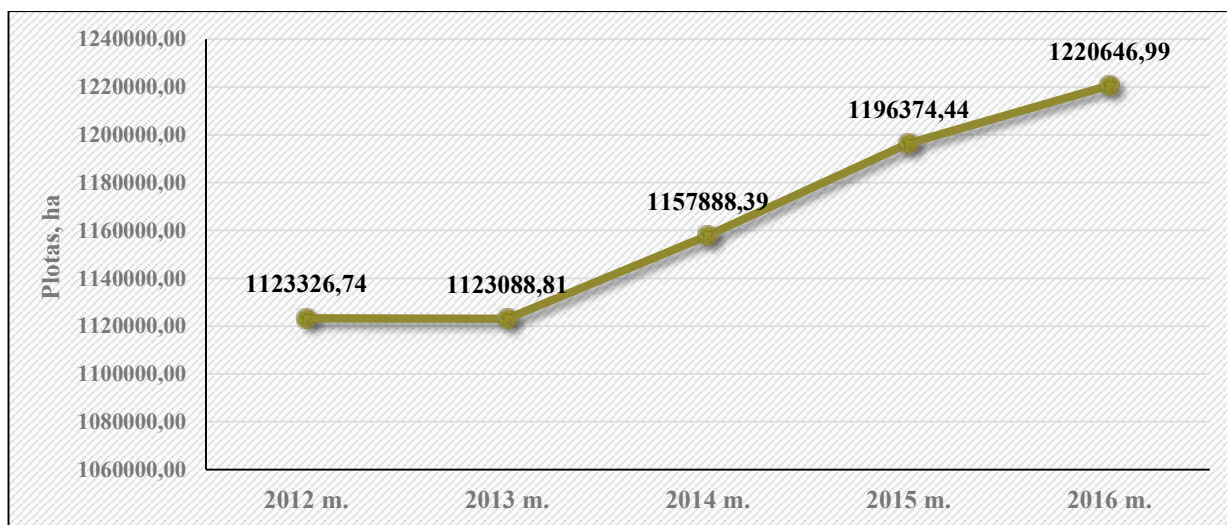
35 pav. Deklaruoto ploto pagal veiklas „Ekstensyvus pievų tvarkymas ganant gyvulius“, „Specifinis pievų tvarkymas“, „Nykstančios meldinių nendrinukių populiacijos buveinių saugojimas pievose“, „Nykstančios meldinių nendrinukių populiacijos buveinių saugojimas šlapynėse“, „Dirvožemio apsauga“ pokytis 2015–2016 m.

Deklaruotų plotų pagal Lietuvos kaimo plėtros 2007–2013 m. programos priemonę „Mažiau palankios ūkininkauti vietovės“ ir 2014–2020 m. programos priemonę „Išmokos už vietoves, kuriose esama gamtinių ar kitų specifinių kliūčių“ palyginimas

Savivaldybės pavadinimas	2015 m.				2016 m.			
	Didelio nepalan- kumo vietovės, ha	Mažo nepalan- kumo vietovės, ha	Potvynių užliejamos teritorijos, ha	Intensy- vaus karsto zonos, ha	Didelio nepalan- kumo vietovės, ha	Mažo nepalan- kumo vietovės, ha	Potvynių užliejamos teritorijos, ha	Intensy- vaus karsto zonos, ha
Akmenės r. sav.	0,00	5543,08	0,00	0,00	3,87	5680,81	0,00	18,10
Alytaus m. sav.	0,00	0,00	0,00	0,00	0,00	0,00	0,00	0,00
Alytaus r. sav.	515,39	7948,04	128,72	0,00	686,53	8202,43	128,75	0,00
Anykščių r. sav.	730,42	69453,42	1,04	100,98	710,19	71152,91	2,10	3,75
Birštono sav.	48,39	272,50	0,00	0,00	49,74	297,34	0,00	0,00
Biržų r. sav.	402,53	1216,09	0,00	42909,51	28,93	1599,30	0,00	42699,50
Druskininkų sav.	39,46	4110,39	3,00	0,00	43,63	4191,93	3,34	0,00
Elektrėnų sav.	300,81	12230,18	0,00	9,73	344,76	12750,86	0,00	9,75
Ignalinos r. sav.	41644,83	411,74	0,00	7,14	43463,78	401,84	0,00	0,00
Jonavos r. sav.	30,01	4159,19	23,38	0,00	41,77	4159,08	20,30	0,00
Joniškio r. sav.	1,77	856,43	0,00	0,00	0,00	744,57	0,00	0,00
Jurbarko r. sav.	0,74	920,17	154,92	0,00	0,81	856,83	198,42	0,00
Kaišiadorių r. sav.	122,78	19901,47	0,00	0,00	63,46	20290,05	0,00	0,00
Kalvarijos sav.	0,00	290,08	4,30	0,00	0,00	248,41	4,30	0,00
Kauno m. sav.	0,00	0,00	0,00	0,00	0,00	0,00	0,00	0,00
Kauno r. sav.	95,64	2145,85	19,10	0,00	111,72	2054,53	7,19	0,00
Kazlų Rūdos sav.	5,29	4312,41	0,00	0,00	6,07	4314,65	0,00	0,00
Kėdainių r. sav.	203,35	3428,33	0,00	0,00	123,09	3374,90	0,00	0,00
Kelmės r. sav.	4,29	46309,79	17,43	0,00	4,16	46596,19	19,67	0,00
Klaipėdos r. sav.	24,63	5172,31	6522,75	0,00	25,09	5525,58	6537,86	0,00
Kretingos r. sav.	33,34	2365,52	43,18	0,00	33,24	2166,49	17,17	0,00
Kupiškio r. sav.	18,90	15346,43	2,92	46,44	135,81	15175,17	2,92	41,69
Lazdijų r. sav.	274,37	40156,14	42,87	0,00	345,63	40868,50	48,15	0,00
Marijampolės sav.	2,38	1330,01	0,00	0,00	7,20	1201,77	0,00	0,00
Mažeikių r. sav.	6,48	8289,39	0,90	0,00	0,00	8331,55	0,00	0,00
Molėtų r. sav.	34023,54	678,00	0,00	0,00	35986,47	681,85	0,00	0,00
Pagėgių sav.	22,01	324,22	31544,29	0,00	38,51	407,00	32026,74	0,00
Pakruojo r. sav.	14,11	234,40	0,00	0,00	0,00	229,68	0,00	2,19
Panevėžio r. sav.	165,65	9995,12	4,19	453,48	257,49	9993,39	4,20	507,17
Pasvalio r. sav.	172,00	553,01	0,00	47571,80	212,11	871,26	21,22	48307,11
Plungės r. sav.	49,51	47273,26	176,95	0,00	73,38	47466,02	174,38	3,52
Prienų r. sav.	212,77	7675,43	0,00	0,00	180,37	7504,79	0,00	0,00
Radviliškio r. sav.	0,00	8271,95	2,39	14,45	358,84	8466,39	2,39	14,44
Raseinių r. sav.	5,60	8302,30	9,25	0,00	4,60	8445,06	9,08	0,00
Rietavo sav.	0,00	15772,52	17,80	0,00	0,00	15944,62	7,16	0,00
Rokiškio r. sav.	329,27	79579,95	0,00	0,00	382,51	80955,30	0,00	0,00
Skuodo r. sav.	0,00	8161,74	4,07	0,00	0,00	8071,01	3,61	0,00
Šakių r. sav.	154,83	2844,90	2,37	0,00	130,74	2882,73	2,37	0,00
Šalčininkų r. sav.	134,49	49845,06	0,00	0,00	81,14	50684,31	0,00	0,00
Šiaulių m. sav.	0,00	2,72	0,00	0,00	0,00	2,72	0,00	0,00
Šiaulių r. sav.	3,20	1084,41	0,00	4,60	27,18	1241,16	0,00	4,52
Šilalės r. sav.	13,40	57481,78	209,22	0,00	19,04	57835,00	215,03	0,00
Šilutės r. sav.	142,28	552,26	70313,58	0,00	238,07	594,37	71599,45	0,00
Širvintų r. sav.	357,17	33046,62	0,00	8,59	556,87	33651,77	0,00	8,72
Švenčionių r. sav.	29364,80	626,28	0,00	0,00	30018,05	765,89	0,00	0,00
Tauragės r. sav.	0,00	26861,67	740,69	0,00	0,00	27065,96	814,31	0,00
Telšių r. sav.	30,13	60958,54	0,00	0,00	52,24	61798,41	5,07	34,47
Trakų r. sav.	20865,84	1033,60	33,72	0,00	21342,05	1037,25	34,11	0,00
Ukmergės r. sav.	721,86	60932,30	0,80	13,27	639,06	62192,77	0,80	0,00
Utenos r. sav.	1073,19	38401,62	0,00	0,00	1355,13	40132,47	0,00	0,00
Varėnos r. sav.	32653,68	2423,64	0,00	0,00	33826,09	2505,05	0,00	0,00
Vilkaviškio r. sav.	1,35	8822,43	0,00	0,00	11,06	8952,35	0,00	0,00
Vilniaus m. sav.	192,17	51,07	0,00	0,00	197,80	46,82	0,00	0,00
Vilniaus r. sav.	1047,19	10072,79	702,50	67,14	1168,06	10358,82	707,30	323,77
Visagino sav.	3,60	0,00	0,00	0,00	6,51	0,00	0,00	0,00
Zarasų r. sav.	29672,60	476,39	0,00	0,00	31184,04	504,10	0,00	0,00
Iš viso Lietuvoje	195932,04	798508,94	110726,33	91207,13	204576,89	811474,01	112617,39	91978,70



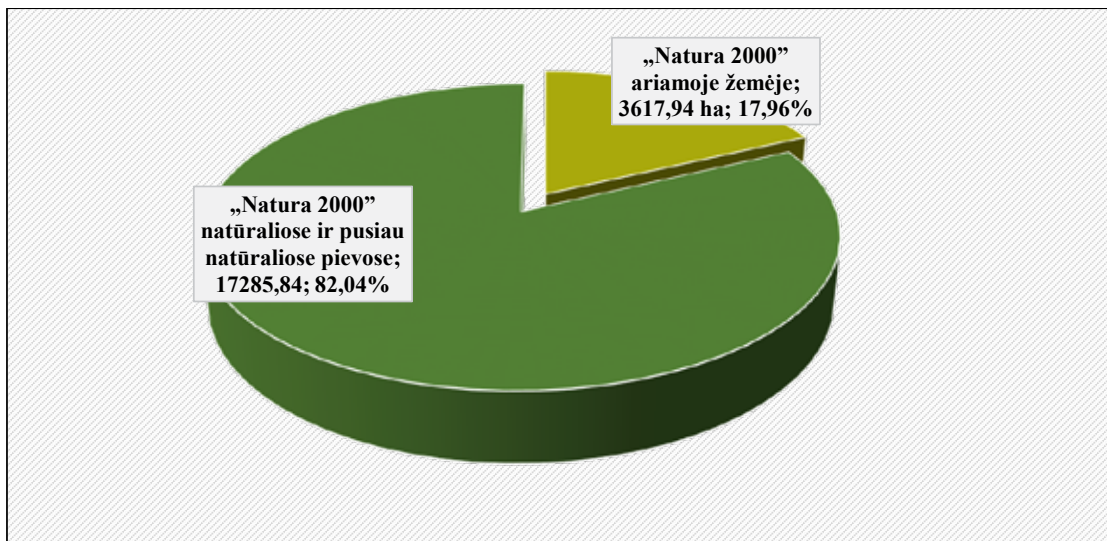
36 pav. Informacija apie deklaravimą pagal Lietuvos kaimo plėtros 2014–2020 m. programos priemonę „Išmokos už vietoves, kuriose esama gamtinių ar kitų specifinių kliūčių“ 2016 m.



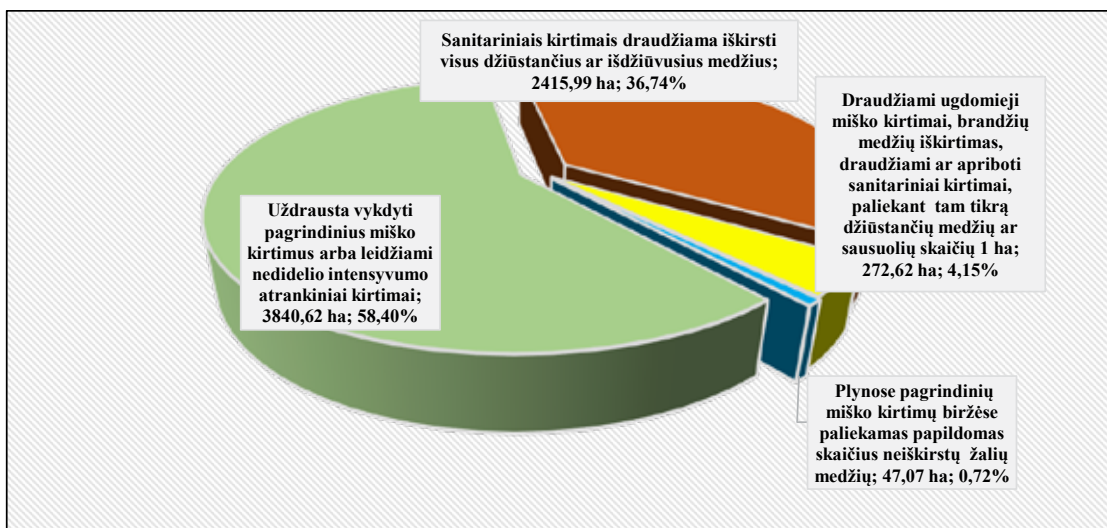
37 pav. Deklaruoto ploto pagal Lietuvos kaimo plėtros 2007–2013 m. programos priemonę „Mažiau palankios ūkininkauti vietovės“ ir 2014–2020 m. programos priemonę „Išmokos už vietoves, kuriose esama gamtinių ar kitų specifinių kliūčių“ pokytis 2012–2016 m.

Deklaruotų plotų pagal Lietuvos kaimo plėtros 2007–2013 m. programos priemonę „Natura 2000“ ir 2014–2020 m. programos priemonę „Su Natura 2000“ ir Vandens pagrindų direktyva susijusios išmokos“ palyginimas

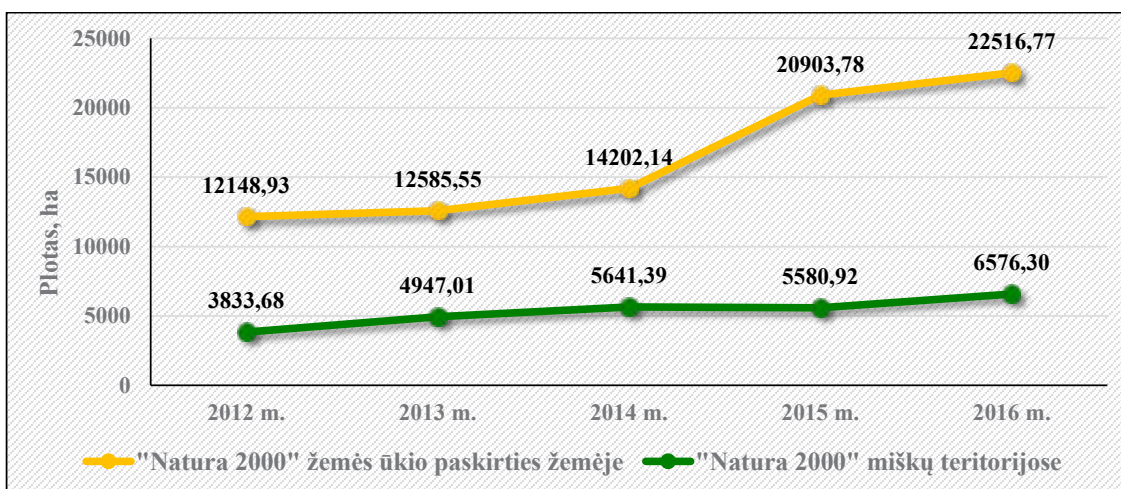
Savivaldybės pavadinimas	2015 m.		2016 m.	
	„Natura 2000“ žemės ūkio paskirties žemėje, ha	„Natura 2000“ miškų teritorijose, ha	„Natura 2000“ žemės ūkio paskirties žemėje, ha	„Natura 2000“ miškų teritorijose, ha
Akmenės r. sav.	223,48	5,64	251,78	7,20
Alytaus m. sav.	0,00	0,00	0,00	0,00
Alytaus r. sav.	520,18	56,70	629,04	56,70
Anykščių r. sav.	1711,03	1208,80	1723,71	1526,34
Birštono sav.	19,66	0,00	12,48	0,00
Biržų r. sav.	290,52	19,90	175,97	22,30
Druskininkų sav.	0,00	35,15	0,00	35,15
Elektrėnų sav.	0,80	0,00	0,00	0,00
Ignalinos r. sav.	1796,90	212,72	2018,40	239,83
Jonavos r. sav.	3,08	6,14	0,00	6,15
Joniškio r. sav.	0,00	13,00	0,00	13,06
Jurbarko r. sav.	97,03	2,93	94,24	7,34
Kaišiadorių r. sav.	53,73	2,60	30,32	2,60
Kalvarijos sav.	426,77	0,00	400,44	0,00
Kauno m. sav.	0,00	0,00	0,00	3,48
Kauno r. sav.	114,79	104,34	55,40	146,24
Kazlų Rūdos sav.	13,96	0,00	14,34	0,00
Kėdainių r. sav.	12,92	1,30	5,96	5,11
Kelmės r. sav.	1,70	270,78	2,95	278,14
Klaipėdos r. sav.	296,73	151,87	294,03	130,84
Kretingos r. sav.	916,52	32,85	847,34	32,49
Kupiškio r. sav.	86,03	100,14	65,99	130,06
Lazdijų r. sav.	512,06	36,55	724,22	70,48
Marijampolės sav.	472,63	3,10	578,41	8,10
Mažeikių r. sav.	47,83	60,87	48,50	80,58
Molėtų r. sav.	388,63	160,72	376,20	286,90
Pagėgių sav.	759,79	3,40	861,97	3,40
Pakruojo r. sav.	66,75	0,00	59,43	0,00
Panevėžio r. sav.	89,24	54,37	115,35	77,55
Pasvalio r. sav.	26,25	0,00	5,91	0,00
Plungės r. sav.	1105,80	281,33	1037,76	323,28
Prienų r. sav.	42,41	37,08	23,50	38,76
Radviliškio r. sav.	7,24	84,19	6,62	84,48
Raseinių r. sav.	180,52	55,90	165,86	51,51
Rietavo sav.	2,04	47,09	2,17	26,24
Rokiškio r. sav.	371,37	28,05	841,77	12,63
Skuodo r. sav.	272,65	42,58	249,58	38,91
Šakių r. sav.	146,26	101,14	179,10	104,39
Šalčininkų r. sav.	4,44	23,38	8,00	31,38
Šiaulių m. sav.	0,00	4,42	0,00	2,93
Šiaulių r. sav.	21,84	30,11	17,34	22,51
Šilalės r. sav.	159,86	2,58	134,81	2,58
Šilutės r. sav.	5075,75	19,47	5320,99	31,13
Širvintų r. sav.	0,00	29,45	0,00	29,45
Švenčionių r. sav.	486,96	83,17	553,84	117,16
Tauragės r. sav.	438,73	4,20	404,24	5,64
Telšių r. sav.	281,47	310,93	272,76	302,61
Trakų r. sav.	228,22	12,92	42,66	16,25
Ukmergės r. sav.	768,46	137,57	1518,18	249,11
Utenos r. sav.	35,52	463,29	28,78	485,25
Varėnos r. sav.	43,53	902,52	68,73	1039,84
Vilkaviškio r. sav.	0,00	56,01	0,00	61,22
Vilniaus m. sav.	1,07	1,57	1,07	5,19
Vilniaus r. sav.	411,75	12,94	416,31	14,36
Visagino sav.	0,00	0,00	0,00	0,00
Zarasų r. sav.	1868,88	265,16	1830,32	309,45
Iš viso Lietuvoje	20903,78	5580,92	22516,77	6576,30



38 pav. Informacija apie deklaravimą pagal priemonę „Su Natura 2000“ ir Vandens pagrindų direktyva susijusios išmokos“ žemės ūkio paskirties žemėje 2016 m.



39 pav. Informacija apie deklaravimą pagal priemonę „Su Natura 2000“ ir Vandens pagrindų direktyva susijusios išmokos“ miškų teritorijoje 2016 m.



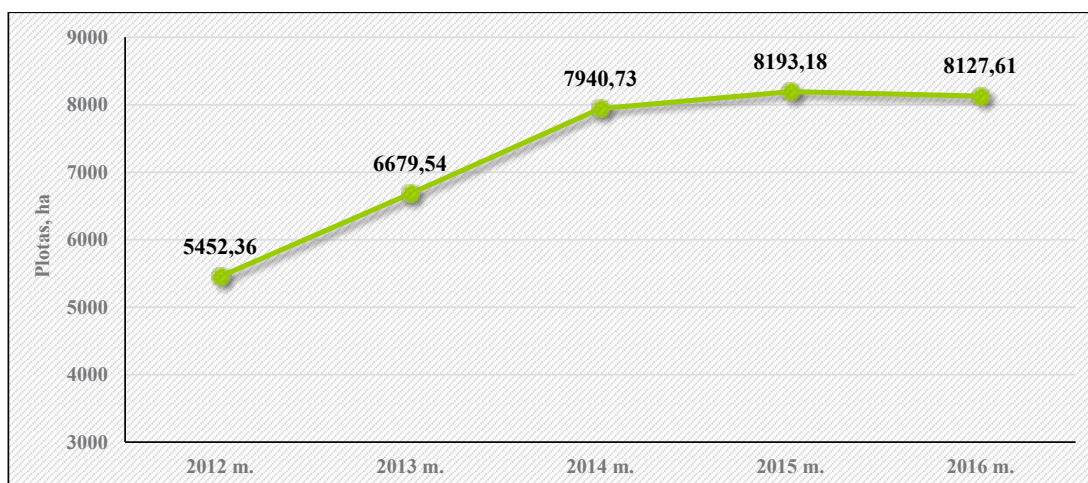
40 pav. Deklaruoto ploto pagal Lietuvos kaimo plėtros 2007–2013 m. programos priemonę „Natura 2000“ ir 2014–2020 m. programos priemonę „Su Natura 2000“ ir Vandens pagrindų direktyva susijusios išmokos“ pokytis 2012–2016 m.

Pateiktų parašų pagal Lietuvos kaimo plėtros programos priemonių, „Pirmas žemės ūkio paskirties žemės“, „Pirmas ne žemės ūkio paskirties bei apleistos žemės apželdinimas mišku“, „Miškų aplinkosaugos išmokos“ ir „Investicijos į miško plotų plėtrą ir miškų gyvybingumo gerinimą“ veiklos srities „Miško veisimas“ palyginimas

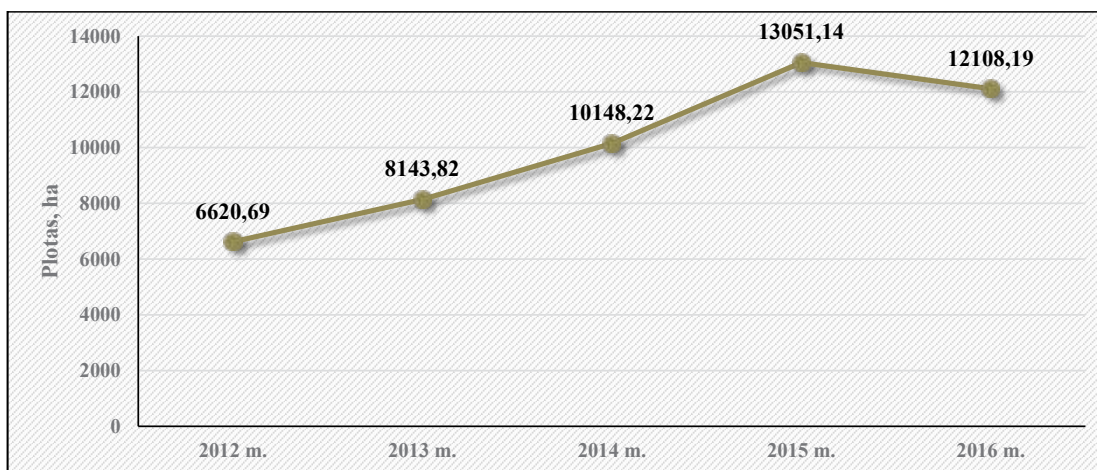
Savivaldybės pavadinimas	2015 m.				2016 m.			
	Pirmas žemės ūkio paskirties žemės apželdinimas mišku, ha	Pirmas ne žemės ūkio paskirties ir apleistos žemės ūkio paskirties žemės apželdinimas mišku, ha	Miškų aplinkosaugos išmokos, ha	Miško veisimas, ha	Pirmas žemės ūkio paskirties žemės apželdinimas mišku, ha	Pirmas ne žemės ūkio paskirties ir apleistos žemės ūkio paskirties žemės apželdinimas mišku, ha	Miškų aplinkosaugos išmokos, ha	Miško veisimas, ha
Akmenės r. sav.	23,52	11,48	47,76	0,00	23,52	8,43	46,76	0,00
Alytaus m. sav.	0,00	0,00	0,00	0,00	0,00	0,00	0,00	0,00
Alytaus r. sav.	258,68	910,18	40,18	0,00	256,12	825,51	32,31	19,16
Anykščių r. sav.	530,41	1231,36	39,79	0,00	582,90	1113,80	34,34	6,30
Birštono sav.	0,00	0,00	0,00	0,00	1,96	0,27	0,00	0,00
Biržų r. sav.	75,12	33,38	41,86	4,75	74,81	35,28	38,53	0,00
Druskininkų sav.	8,52	6,51	15,67	0,00	8,52	6,51	15,67	0,00
Elektrėnų sav.	26,12	311,57	0,90	0,00	26,12	313,15	1,43	43,34
Ignalinos r. sav.	185,90	465,10	4,64	0,00	191,13	419,36	6,59	23,10
Jonavos r. sav.	111,00	89,16	4,90	0,00	107,96	89,51	4,90	13,99
Joniškio r. sav.	5,24	0,00	0,00	0,00	5,24	0,00	0,00	0,00
Jurbarko r. sav.	0,00	22,91	16,46	0,00	3,46	19,25	16,46	4,90
Kaišiadorių r. sav.	129,75	167,65	12,88	0,00	139,04	161,67	12,88	2,33
Kalvarijos sav.	38,85	43,31	0,00	10,77	38,72	43,31	0,00	13,69
Kauno m. sav.	0,00	40,92	0,00	0,00	0,00	40,92	0,00	0,00
Kauno r. sav.	83,05	172,97	18,00	0,00	82,04	151,06	18,00	33,59
Kazlų Rūdos sav.	26,14	53,21	6,20	0,00	26,14	53,21	6,20	10,36
Kėdainių r. sav.	47,11	45,32	34,03	0,00	45,94	31,25	35,96	0,00
Kelmės r. sav.	1558,93	731,79	84,65	30,10	1551,33	681,63	63,99	85,54
Klaipėdos r. sav.	148,07	76,11	116,54	1,74	119,16	79,32	118,44	39,56
Kretingos r. sav.	24,39	10,52	88,34	0,00	24,39	8,15	87,61	0,00
Kupiškio r. sav.	45,63	49,71	15,37	3,82	45,90	77,43	20,77	8,28
Lazdijų r. sav.	184,62	206,06	9,44	0,00	184,89	180,43	6,17	53,52
Marijampolės sav.	7,00	12,61	0,00	0,00	5,56	12,61	0,00	0,00
Mažeikių r. sav.	63,79	59,01	58,86	0,00	62,84	38,09	58,86	0,00
Molėtų r. sav.	168,93	1093,71	40,08	4,15	168,94	880,85	34,38	1,54
Pagėgių sav.	122,72	16,15	4,16	0,00	122,70	13,20	4,16	28,04
Pakruojio r. sav.	12,70	40,42	7,15	0,00	12,70	31,88	7,15	0,00
Panevėžio r. sav.	124,31	246,72	49,12	0,33	127,52	246,79	20,68	11,98
Pasvalio r. sav.	5,65	36,48	2,38	0,00	5,69	36,48	2,38	0,00
Plungės r. sav.	165,24	87,33	206,15	0,00	169,20	87,85	201,22	8,30
Prienų r. sav.	49,32	51,84	0,00	0,00	54,69	45,91	0,00	12,08
Radviliškio r. sav.	80,92	93,16	30,71	0,00	76,89	58,14	11,11	27,14
Raseinių r. sav.	160,99	193,98	97,60	0,00	161,18	136,13	93,93	13,59
Rietavo sav.	16,63	31,59	41,63	0,00	16,63	31,58	41,63	0,72
Rokiškio r. sav.	319,08	245,61	30,17	6,43	294,17	355,80	24,71	32,46
Skuodo r. sav.	18,69	37,35	20,18	0,06	18,69	22,41	15,78	0,06
Šakių r. sav.	24,88	7,06	53,48	4,75	24,88	11,58	53,53	4,75
Šalčininkų r. sav.	213,40	196,29	1,04	0,00	226,12	219,18	1,04	5,66
Šiaulių m. sav.	0,00	1,00	7,84	0,00	0,00	1,00	7,84	0,00
Šiaulių r. sav.	121,30	118,56	36,60	0,00	118,34	115,31	29,60	12,10
Šilalės r. sav.	51,02	21,01	13,70	0,00	54,44	21,95	16,10	0,00
Šilutės r. sav.	573,62	232,20	0,00	0,00	600,00	217,66	0,00	1,40
Širvintų r. sav.	126,63	584,13	48,11	0,00	114,67	359,30	48,11	9,38
Švenčionių r. sav.	567,68	1642,91	71,28	0,00	573,93	1554,48	72,07	100,05
Tauragės r. sav.	108,30	119,23	22,37	0,00	105,77	110,70	22,37	7,92
Telšių r. sav.	364,96	253,11	81,40	0,00	356,08	238,30	71,80	20,76
Trakų r. sav.	88,10	578,75	16,31	0,00	86,19	627,66	3,41	11,91
Ukmergės r. sav.	157,98	235,15	60,31	0,00	154,51	234,31	59,31	17,86
Utenos r. sav.	182,78	524,45	16,00	0,00	167,68	463,62	25,65	8,50
Varėnos r. sav.	136,75	223,89	15,00	0,00	135,63	223,89	15,00	91,00
Vilkaviškio r. sav.	64,21	21,55	6,76	0,00	64,29	11,12	6,76	7,14
Vilniaus m. sav.	0,00	61,13	4,14	0,00	4,89	83,02	0,00	0,00
Vilniaus r. sav.	232,67	732,13	66,05	1,67	154,64	776,74	72,03	30,93
Visagino sav.	0,00	0,00	0,00	0,00	0,00	0,00	0,00	0,00
Zarasų r. sav.	351,88	573,41	114,55	0,00	348,86	501,20	102,84	48,46
Iš viso Lietuvoje	8193,18	13051,14	1820,74	68,57	8127,61	12108,19	1690,46	871,39



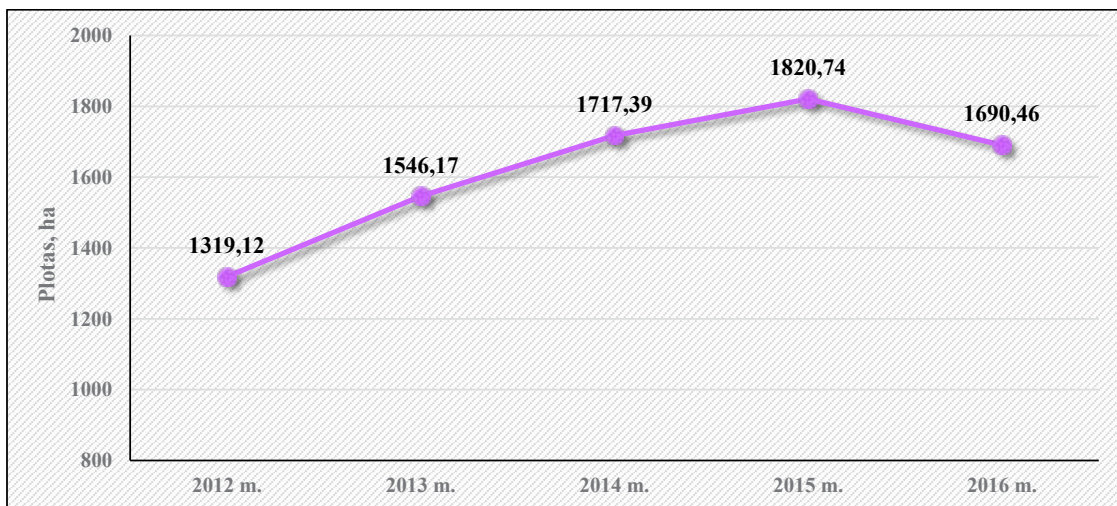
41 pav. Pateiktų paraiškų, pagal Lietuvos kaimo plėtros programos priemonių, „Pirmas žemės ūkio paskirties žemės“, „Pirmas ne žemės ūkio paskirties bei apleistos žemės apželdinimas mišku“, „Miškų aplinkosaugos išmokos“ palyginimas pagal grupes 2016 m.



42 pav. Deklaruoto ploto, dalyvaujančio programos priemonėje „Pirmas žemės ūkio paskirties žemės apželdinimas mišku“ pokytis 2012–2016 m.



43 pav. Deklaruoto ploto, dalyvaujančio programos priemonėje „Pirmas ne žemės ūkio paskirties ir apleistos žemės ūkio paskirties žemės apželdinimas mišku“ pokytis 2012–2016 m.



44 pav. Deklaruoto ploto, dalyvaujančio programos priemonėje „Miškų aplinkosaugos išmokos“ pokytis 2012–2016 m.

IX. Informacija apie auginamų augalų veisles



Pareiškėjai, deklaravimo metu paraiškose nurodę veisles*

Savivaldybės pavadinimas	2016 m.	
	Plotas, ha	Paraiškų skaičius, vnt.
Akmenės r. sav.	29269,60	172
Alytaus m. sav.	0,00	0
Alytaus r. sav.	15324,82	136
Anykščių r. sav.	30392,31	247
Birštono sav.	2387,56	13
Biržų r. sav.	46802,39	384
Druskininkų sav.	658,87	9
Elektrėnų sav.	6531,59	44
Ignalinos r. sav.	12473,51	96
Jonavos r. sav.	23081,85	130
Joniškio r. sav.	67993,36	383
Jurbarko r. sav.	29481,19	217
Kaišiadorių r. sav.	22002,94	181
Kalvarijos sav.	8017,57	74
Kauno m. sav.	0,00	0
Kauno r. sav.	41783,77	229
Kazlų Rūdos sav.	4489,37	49
Kėdainių r. sav.	78003,96	423
Kelmės r. sav.	27080,07	215
Klaipėdos r. sav.	19940,41	135
Kretingos r. sav.	25643,01	189
Kupiškio r. sav.	29198,28	212
Lazdijų r. sav.	6433,11	80
Marijampolės sav.	24377,26	172
Mažeikių r. sav.	34593,35	245
Molėtų r. sav.	2710,57	38
Pagėgių sav.	5734,20	53
Pakruojo r. sav.	65324,58	332
Panevėžio r. sav.	75458,23	401
Pasvalio r. sav.	62782,66	345
Plungės r. sav.	8008,76	87
Prienų r. sav.	16629,87	156
Radviliškio r. sav.	64848,33	361
Raseinių r. sav.	51034,39	351
Rietavo sav.	2190,82	25
Rokiškio r. sav.	31471,76	285
Skuodo r. sav.	11267,26	112
Šakių r. sav.	63686,40	375
Šalčininkų r. sav.	21502,04	185
Šiaulių m. sav.	0,00	0
Šiaulių r. sav.	63300,99	293
Šilalės r. sav.	3278,74	47
Šilutės r. sav.	7051,31	100
Širvintų r. sav.	13620,32	132
Švenčionių r. sav.	14766,58	106
Tauragės r. sav.	8158,13	66
Telšių r. sav.	12520,52	146
Trakų r. sav.	7207,42	82
Ukmergės r. sav.	31390,25	235
Utenos r. sav.	3761,44	40
Varėnos r. sav.	14605,84	147
Vilkaviškio r. sav.	45713,07	451
Vilniaus m. sav.	84,71	1
Vilniaus r. sav.	10096,73	86
Visagino sav.	0,00	0
Zarasų r. sav.	986,87	14
Iš viso Lietuvoje	1305152,94	9087

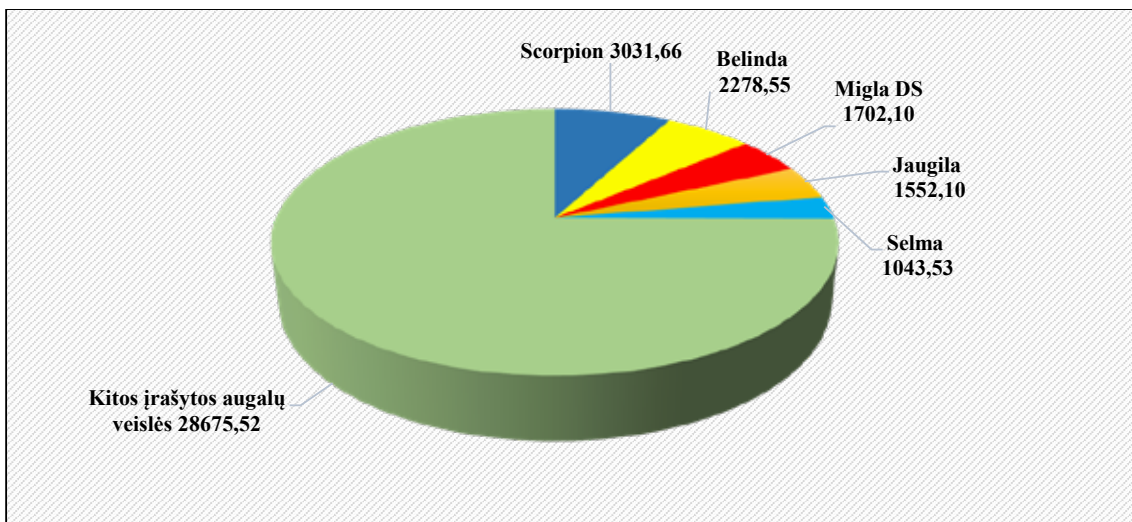
* – įtraukti grūdinių, ankštinių, linų pasėliai, kurių plotų suma didesnė arba lygi 30 ha; bulvių plotų suma didesnė arba lygi 10 ha.

Informacija apie paraiškose nurodytų veislių sertifikavimą**

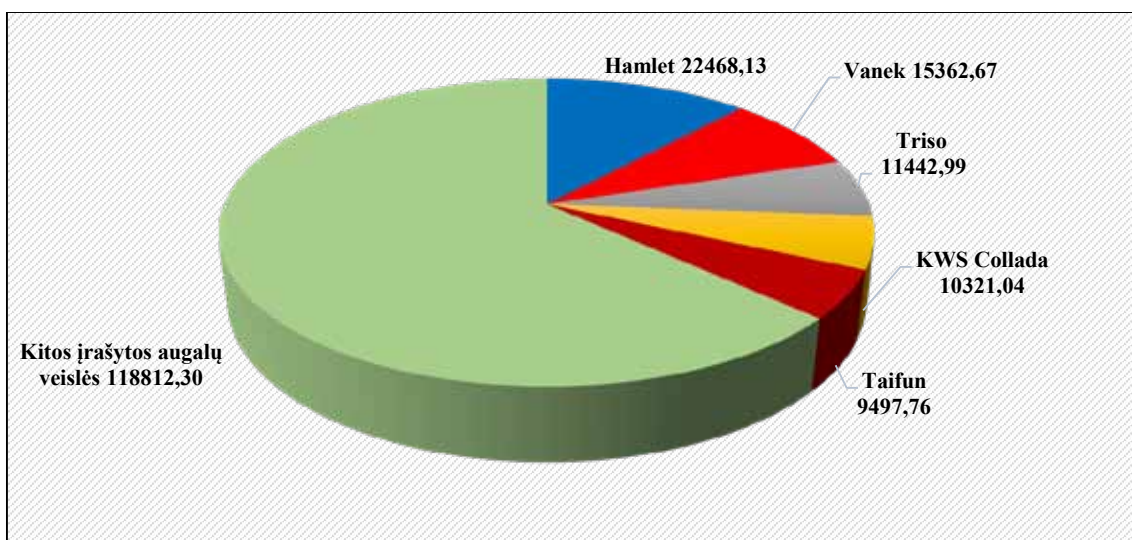
Savivaldybės pavadinimas	Sertifikuota veislė		Nesertifikuota veislė	
	Plotas, ha	Laukų skaičius, vnt.	Plotas, ha	Laukų skaičius, vnt.
Akmenės r. sav.	9116,28	827	20153,32	2875
Alytaus m. sav.	0,00	0	0,00	0
Alytaus r. sav.	3104,64	437	12220,18	3072
Anykščių r. sav.	6202,62	800	24189,69	3608
Birštono sav.	1062,21	186	1325,35	396
Biržų r. sav.	13767,79	1432	33034,60	5103
Druskininkų sav.	0,00	0	658,87	154
Elektrėnų sav.	1163,59	209	5368,00	1187
Ignalinos r. sav.	3525,06	337	8948,45	1351
Jonavos r. sav.	6793,52	902	16288,33	2003
Joniškio r. sav.	23448,88	2402	44544,48	5440
Jurbarko r. sav.	4694,78	559	24786,41	3776
Kaišiadorių r. sav.	5316,83	1146	16686,11	3864
Kalvarijos sav.	1541,90	225	6475,67	1163
Kauno m. sav.	0,00	0	0,00	0
Kauno r. sav.	13595,66	1643	28188,11	4105
Kazlų Rūdos sav.	758,83	137	3730,54	797
Kėdainių r. sav.	31261,20	3037	46742,76	6461
Kelmės r. sav.	5820,86	738	21259,21	3886
Klaipėdos r. sav.	5152,16	688	14788,25	2517
Kretingos r. sav.	4740,25	737	20902,76	3839
Kupiškio r. sav.	7915,50	1053	21282,78	3436
Lazdijų r. sav.	464,11	148	5969,00	1848
Marijampolės sav.	7384,77	1126	16992,49	2985
Mažeikių r. sav.	9579,98	971	25013,37	4121
Molėtų r. sav.	587,98	67	2122,59	489
Pagėgių sav.	1002,70	138	4731,50	669
Pakruojo r. sav.	21325,17	1953	43999,41	6084
Panevėžio r. sav.	28646,36	2843	46811,87	6233
Pasvalio r. sav.	14897,23	1435	47885,43	6376
Plungės r. sav.	3484,61	493	4524,15	914
Prienų r. sav.	5012,76	1044	11617,11	2958
Radviliškio r. sav.	26071,99	2766	38776,34	5899
Raseinių r. sav.	13816,44	1780	37217,95	5407
Rietavo sav.	340,40	62	1850,42	292
Rokiškio r. sav.	2739,81	377	28731,95	4505
Skuodo r. sav.	1206,49	185	10060,77	1765
Šakių r. sav.	17072,51	2125	46613,89	6720
Šalčininkų r. sav.	703,22	110	20798,82	4109
Šiaulių m. sav.	0,00	0	0,00	0
Šiaulių r. sav.	28374,57	2927	34926,42	5280
Šilalės r. sav.	497,92	59	2780,82	494
Šilutės r. sav.	799,78	104	6251,53	1195
Širvintų r. sav.	1520,26	231	12100,06	2352
Švenčionių r. sav.	7895,39	1027	6871,19	1180
Tauragės r. sav.	1905,25	178	6252,88	1018
Telšių r. sav.	3671,30	522	8849,22	1860
Trakų r. sav.	978,48	172	6228,94	1346
Ukmergės r. sav.	5696,74	753	25693,51	4474
Utenos r. sav.	1081,19	100	2680,25	442
Varėnos r. sav.	1192,51	251	13413,33	3433
Vilkaviškio r. sav.	15107,74	2355	30605,33	5690
Vilniaus m. sav.	0,00	0	84,71	18
Vilniaus r. sav.	1618,51	229	8478,22	1772
Visagino sav.	0,00	0	0,00	0
Zarasų r. sav.	393,47	54	593,40	101
Iš viso Lietuvoje	374052,20	44080	931100,74	151062

** – įtraukti grūdinių, ankštinių, linų pasėliai, kurių plotų suma didesnė arba lygi 30 ha; bulvių plotų suma didesnė arba lygi 10 ha.

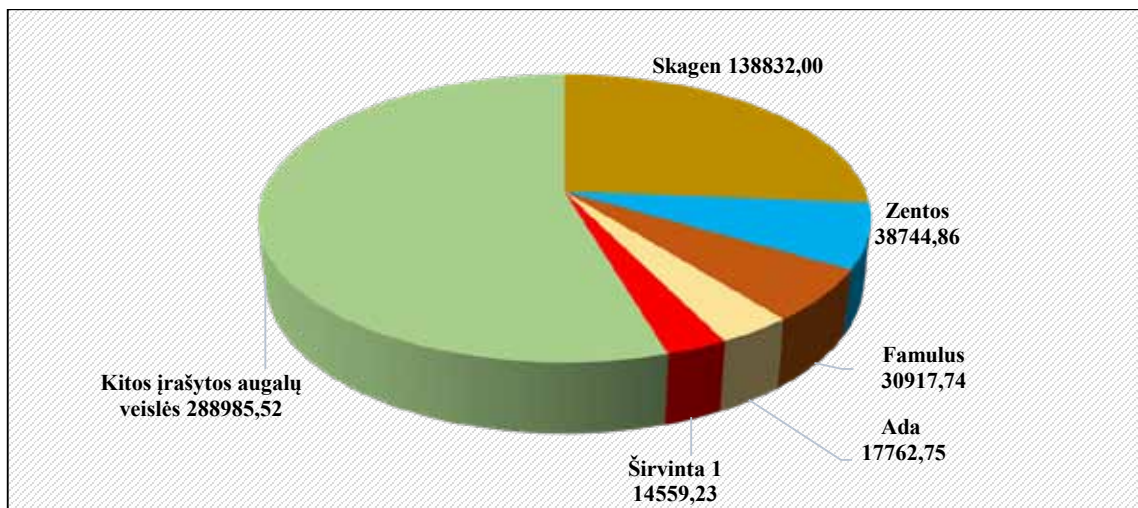
Informacija apie paraiškose nurodytas augalų veisles



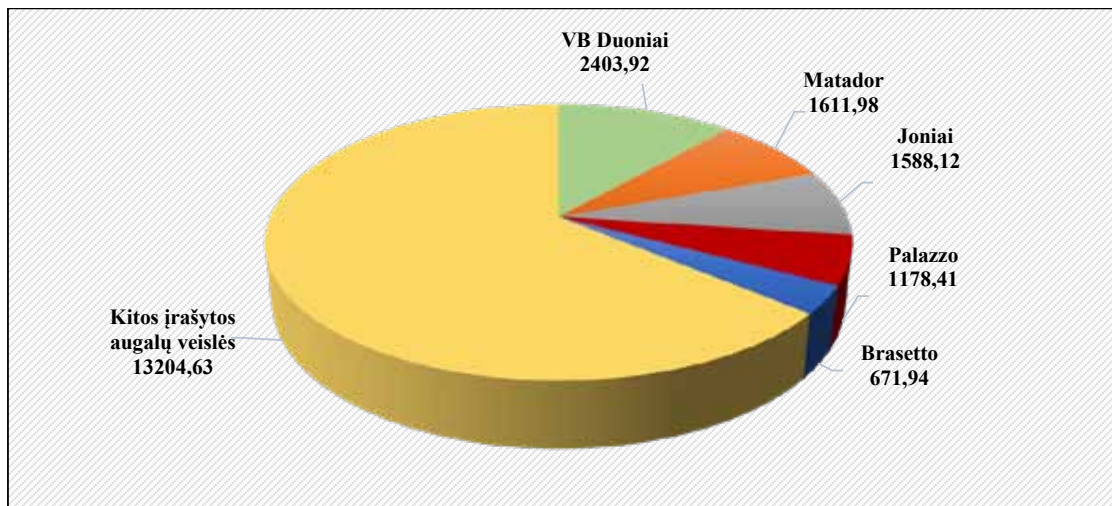
45 pav. Paraiškose nurodytos avižių veislės, ha



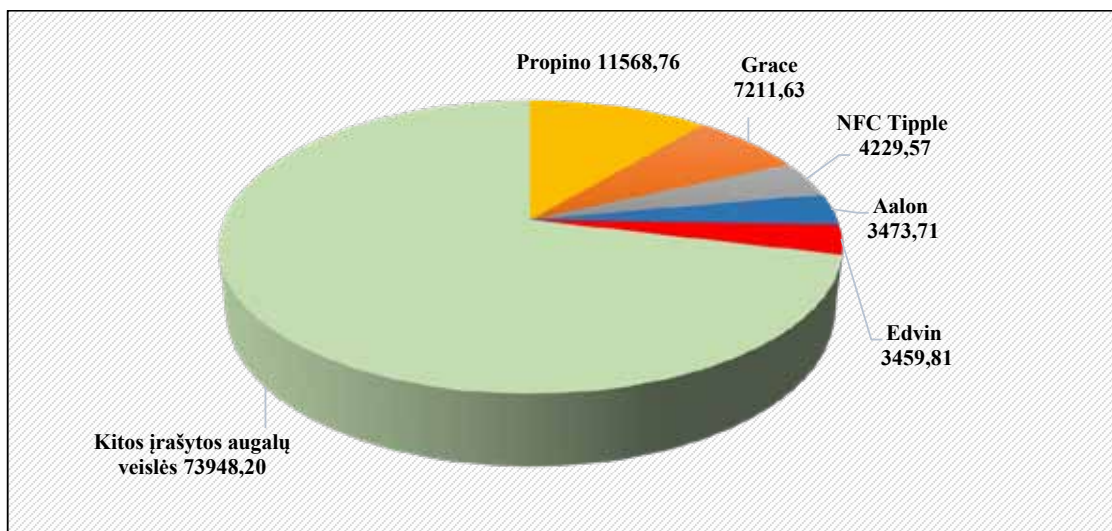
46 pav. Paraiškose nurodytos vasarinių kviečių veislės, ha



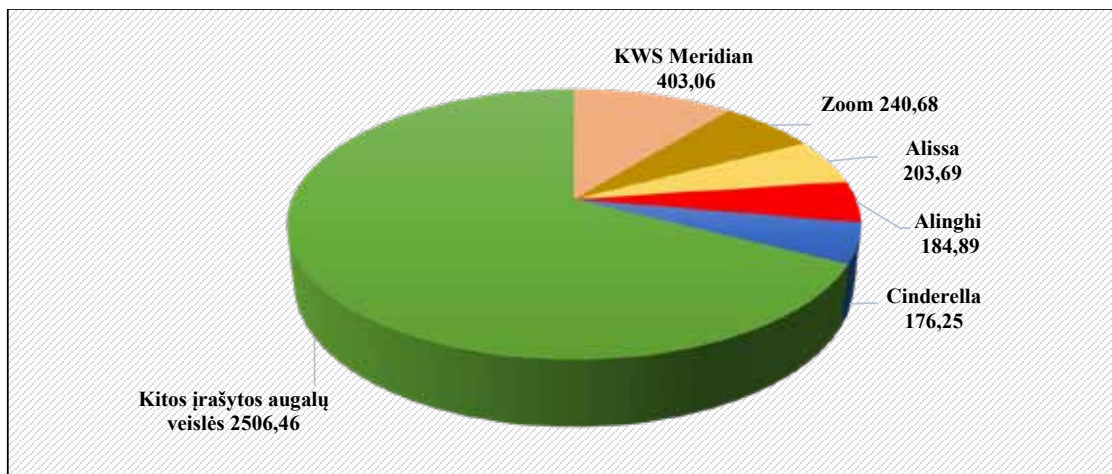
47 pav. Paraiškose nurodytos žieminių kviečių veislės, ha



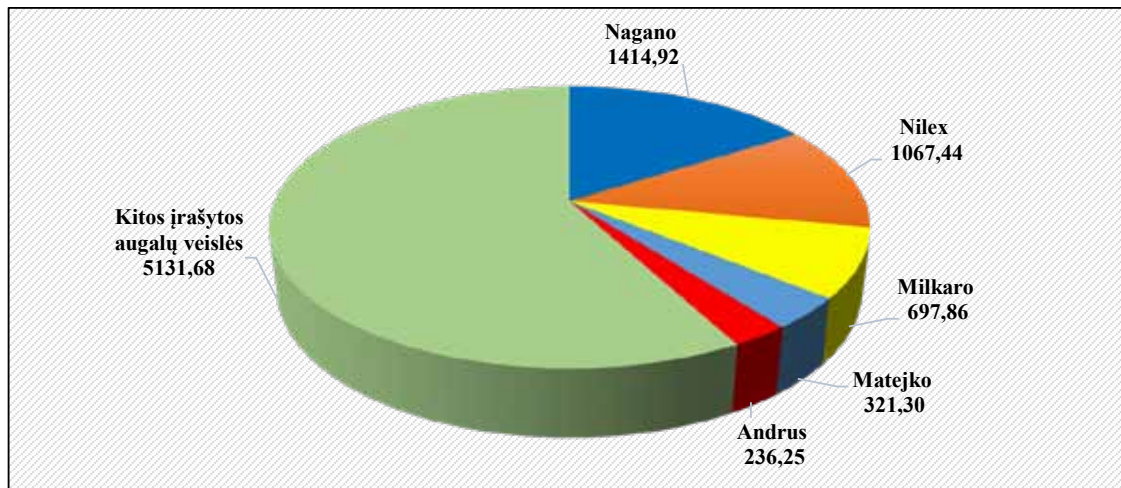
48 pav. Paraiškose nurodytos žieminių rugių veislės, ha



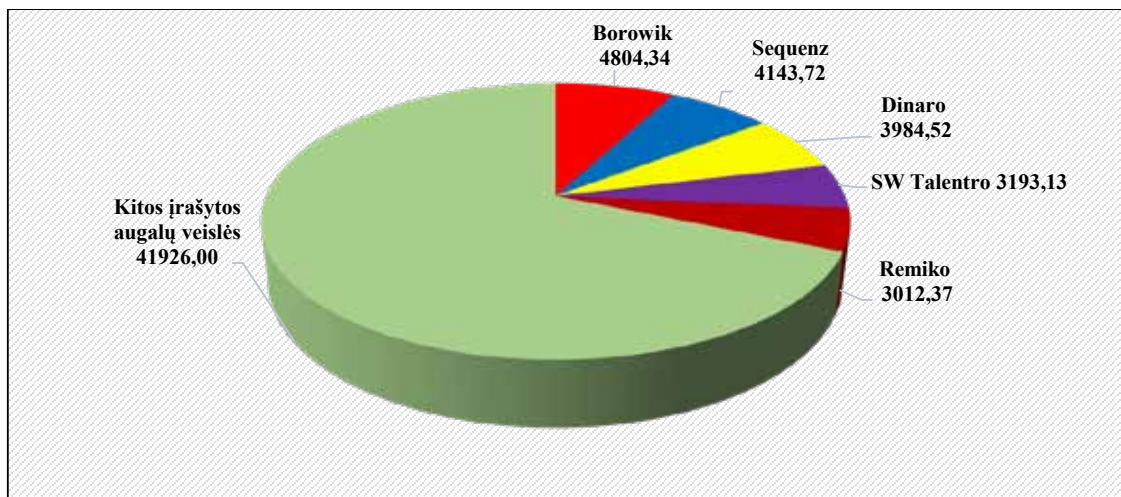
49 pav. Paraiškose nurodytos vasarinių miežių veislės, ha



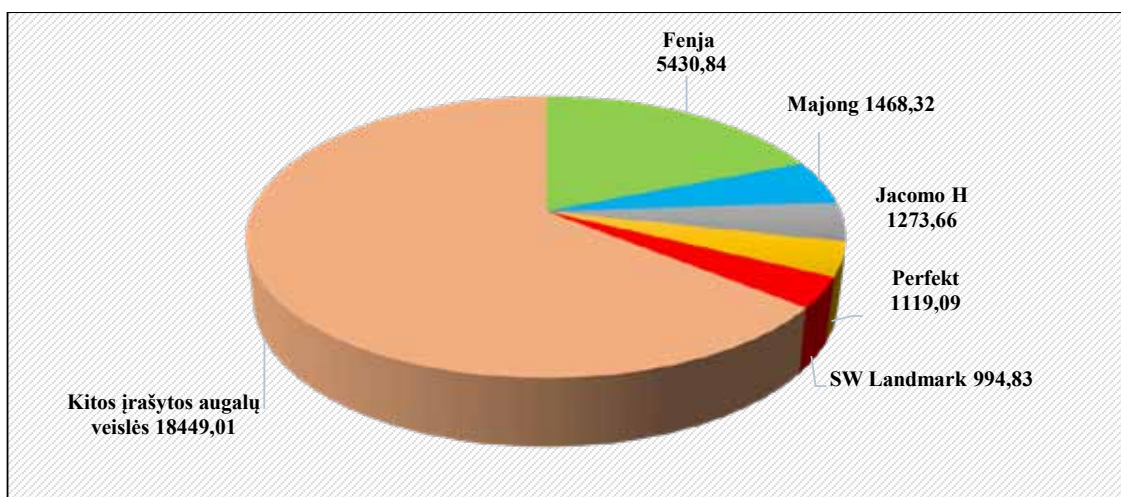
50 pav. Paraiškose nurodytos žieminių miežių veislės, ha



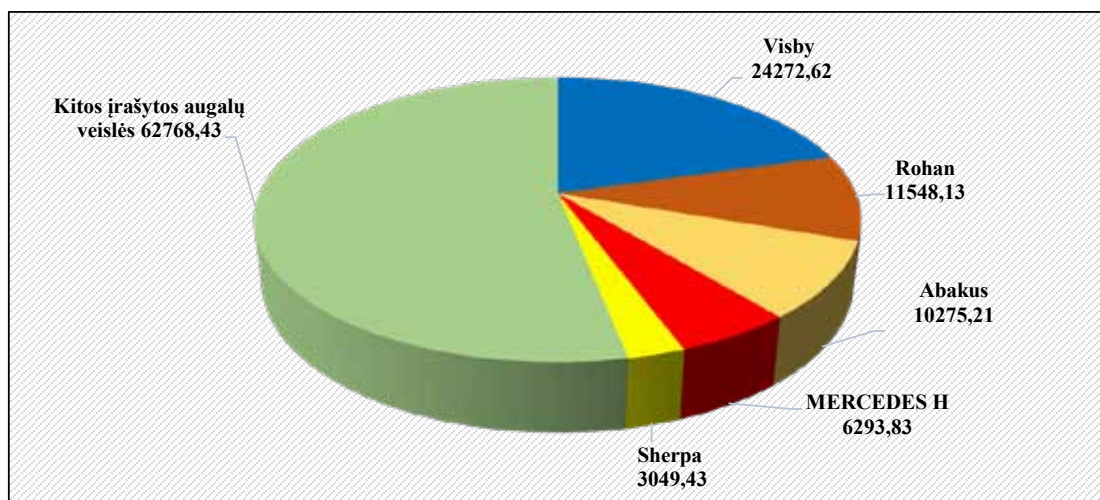
51 pav. Paraiškose nurodytos vasarinių kvietrugių veislės, ha



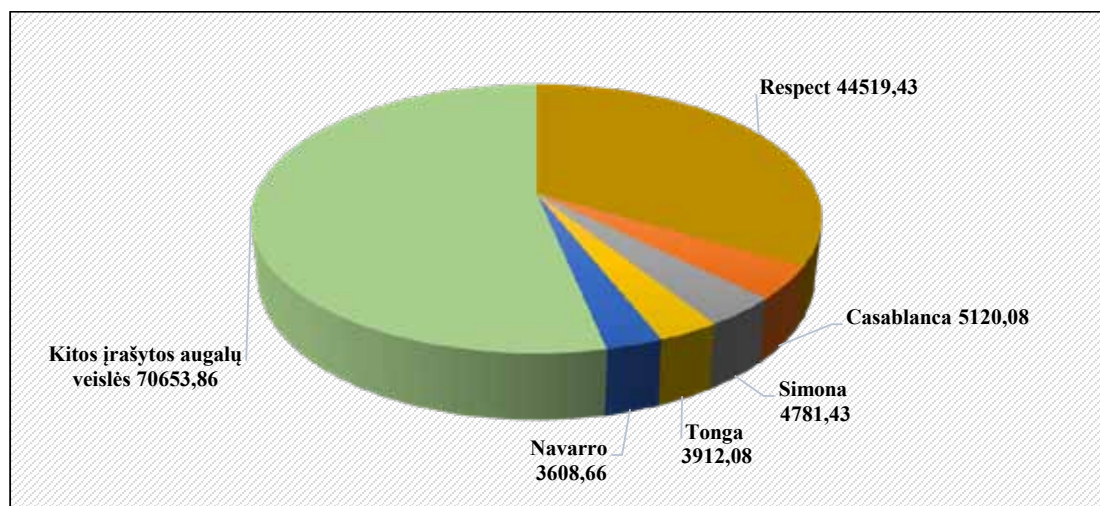
52 pav. Paraiškose nurodytos žieminių kvietrugių veislės, ha



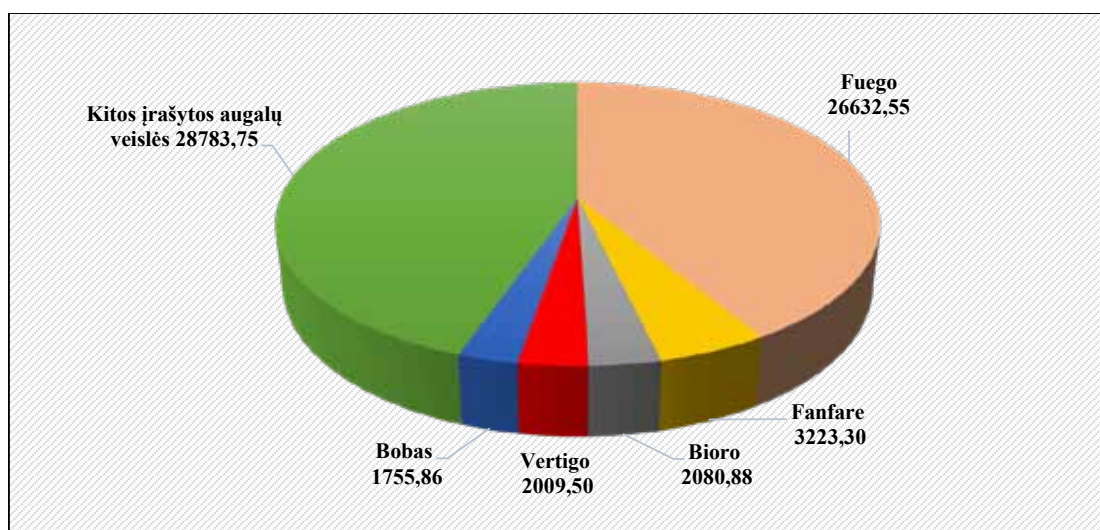
53 pav. Paraiškose nurodytos vasarinių rapsų veislės, ha



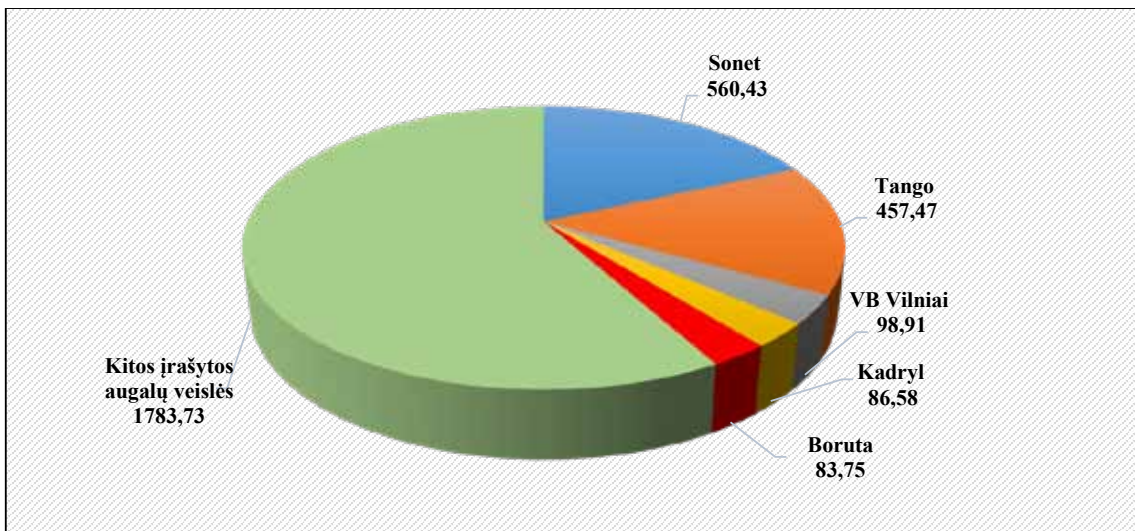
54 pav. Paraiškose nurodytos žieminių rapsų veislės, ha



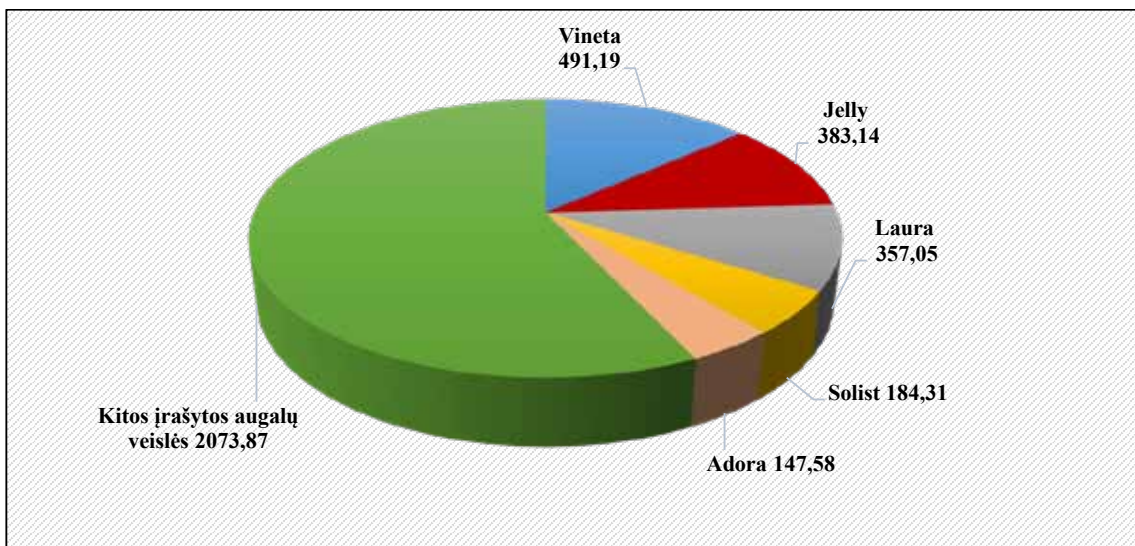
55 pav. Paraiškose nurodytos žirnių veislės, ha



56 pav. Paraiškose nurodytos pupų veislės, ha



57 pav. Paraiškose nurodytos lubinų veislės, ha



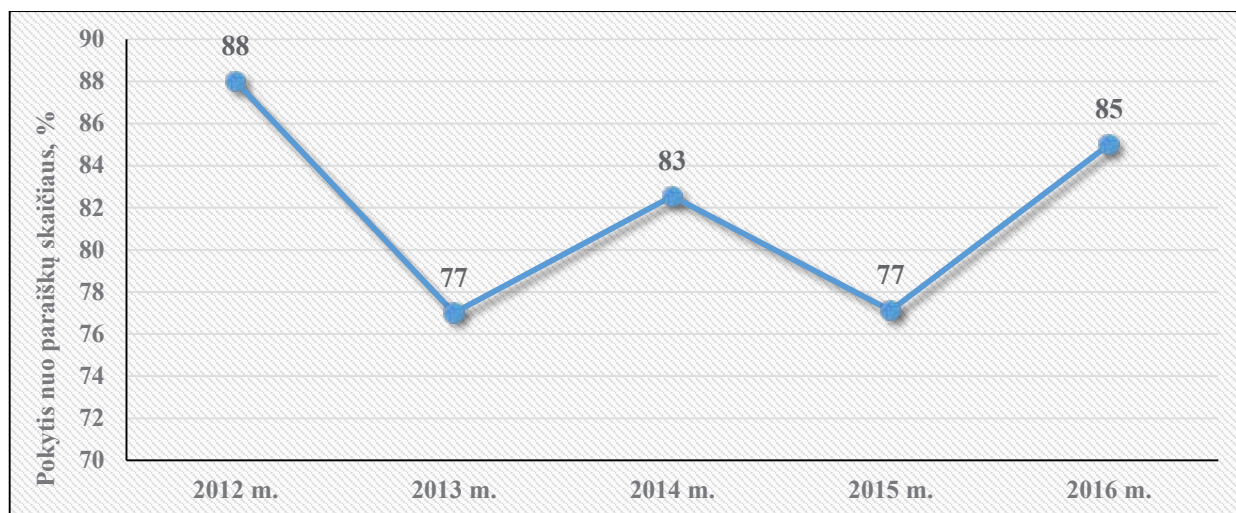
58 pav. Paraiškose nurodytos bulvių veislės, ha

X. Informacija apie žemės ūkio valdų atnaujinimą paraiškų teikimo metu



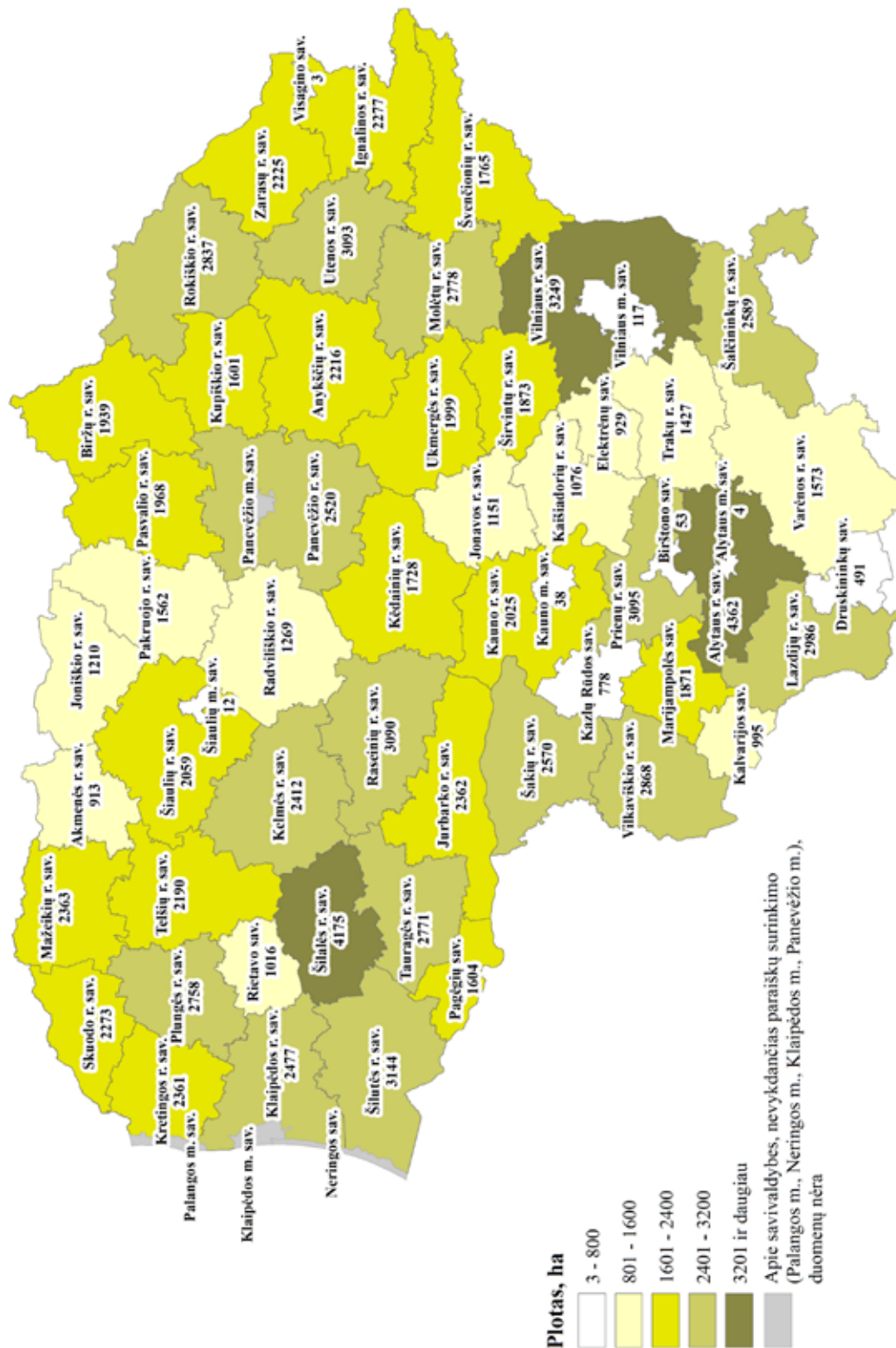
Deklaravimo metu atnaujintų žemės ūkio valdų skaičiaus palyginimas

Savivaldybės pavadinimas	2015 m.		2016 m.	
	Atnaujintų valdų skaičius, vnt.	Pokytis nuo paraiškų skaičiaus, %	Atnaujintų valdų skaičius, vnt.	Pokytis nuo paraiškų skaičiaus, %
Akmenės r. sav.	913	66	1071	79
Alytaus m. sav.	4	100	5	100
Alytaus r. sav.	4362	80	4668	87
Anykščių r. sav.	2216	65	2474	74
Birštono sav.	53	15	292	86
Biržų r. sav.	1939	72	2150	82
Druskininkų sav.	491	97	473	95
Elektrėnų sav.	929	87	995	95
Ignalinos r. sav.	2277	83	2491	93
Jonavos r. sav.	1151	84	1239	94
Joniškio r. sav.	1210	76	1226	80
Jurbarko r. sav.	2362	80	2648	91
Kaišiadorių r. sav.	1076	46	981	43
Kalvarijos sav.	995	75	1147	87
Kauno m. sav.	38	95	40	95
Kauno r. sav.	2025	73	2393	90
Kazlų Rūdos sav.	778	93	811	97
Kėdainių r. sav.	1728	68	1800	73
Kelmės r. sav.	2412	53	1847	41
Klaipėdos r. sav.	2477	88	2627	95
Kretingos r. sav.	2361	92	2474	96
Kupiškio r. sav.	1601	78	1604	79
Lazdijų r. sav.	2986	79	3567	95
Marijampolės sav.	1871	78	1859	79
Mažeikių r. sav.	2363	89	2498	94
Molėtų r. sav.	2778	85	3016	93
Pagėgių sav.	1604	98	1613	98
Pakruojo r. sav.	1562	86	1609	92
Panevėžio r. sav.	2520	84	2659	90
Pasvalio r. sav.	1968	86	2044	91
Plungės r. sav.	2758	83	3078	93
Prienų r. sav.	3095	93	2600	80
Radviliškio r. sav.	1269	47	1898	71
Raseinių r. sav.	3090	74	3480	84
Rietavo sav.	1016	81	1023	83
Rokiškio r. sav.	2837	71	3266	84
Skuodo r. sav.	2273	83	2574	93
Šakių r. sav.	2570	87	2741	95
Šalčininkų r. sav.	2589	85	2663	90
Šiaulių m. sav.	12	100	10	100
Šiaulių r. sav.	2059	79	2230	88
Šilalės r. sav.	4175	82	4667	91
Šilutės r. sav.	3144	67	3165	68
Širvintų r. sav.	1873	78	2195	95
Švenčionių r. sav.	1765	82	1950	92
Tauragės r. sav.	2771	86	3158	97
Telšių r. sav.	2190	60	2281	63
Trakų r. sav.	1427	88	1499	95
Ukmergės r. sav.	1999	73	2221	84
Utenos r. sav.	3093	86	3418	94
Varėnos r. sav.	1573	74	1818	87
Vilkaviškio r. sav.	2868	70	3458	85
Vilniaus m. sav.	117	93	110	93
Vilniaus r. sav.	3249	79	3431	86
Visagino sav.	3	100	3	75
Zarasų r. sav.	2225	74	2763	94
Iš viso Lietuvoje	107090	77	116021	85



59 pav. Žemės ūkio valdų atnaujinimo per PPIS pokytis 2012–2016 m.

Deklaravimo metu atnaujintų valdų skaičiaus pasiskirstymas 2016 m.



XI. Informacija apie pateiktas paraiškas susietajai paramai už gyvulius ir papildomai nacionalinei išmokai už ėriavedes gauti



Informacija apie susietąją paramą už gyvulius ir papildomą nacionalinę išmoką už ėriavedes

Savivaldybės pavadinimas	Pareiškėjų skaičius, kurie siekia gauti susietąją paramą už mėsinius galvijus	Pareiškėjų skaičius, kurie siekia gauti susietąją paramą už mėsines avis	Pareiškėjų skaičius, kurie siekia gauti susietąją paramą už pienines karves	Pareiškėjų skaičius, kurie siekia gauti susietąją paramą už pieninių veislių bulius	Pareiškėjų skaičius, kurie siekia gauti susietąją paramą už pienines ožkas	Pareiškėjų skaičius, kurie siekia gauti papildomą nacionalinę susietąją išmoką už ėriavedes
Akmenės r. sav.	98	28	231	105	19	23
Alytaus m. sav.	0	0	0	0	0	0
Alytaus r. sav.	1537	796	2109	461	168	516
Anykščių r. sav.	357	230	1026	328	63	195
Birštono sav.	54	37	118	26	8	36
Biržų r. sav.	388	87	1199	258	49	78
Druskininkų sav.	78	64	167	32	15	60
Elektrėnų sav.	116	90	263	39	28	75
Ignalinos r. sav.	385	320	668	226	102	291
Jonavos r. sav.	112	84	299	57	30	55
Joniškio r. sav.	129	74	367	134	30	64
Jurbarko r. sav.	854	371	1633	910	282	350
Kaišiadorių r. sav.	325	176	656	185	40	153
Kalvarijos sav.	335	82	618	238	10	74
Kauno m. sav.	5	2	10	1	0	1
Kauno r. sav.	295	181	685	199	75	168
Kazlų Rūdos sav.	203	73	381	158	28	61
Kėdainių r. sav.	304	126	786	303	58	118
Kelmės r. sav.	1322	227	2416	1088	59	200
Klaipėdos r. sav.	609	195	600	425	76	154
Kretingos r. sav.	406	80	730	286	64	68
Kupiškio r. sav.	182	88	961	225	27	81
Lazdijų r. sav.	933	366	1511	454	86	325
Marijampolės sav.	498	127	891	344	45	109
Mažeikių r. sav.	451	136	950	405	71	116
Molėtų r. sav.	489	326	1020	416	78	304
Pagėgių sav.	429	70	758	308	23	62
Pakruojo r. sav.	77	70	250	83	38	59
Panevėžio r. sav.	205	115	915	197	67	109
Pasvalio r. sav.	147	93	870	183	36	72
Plungės r. sav.	1107	338	1424	1012	184	312
Prienų r. sav.	1020	322	1489	854	94	310
Radviliškio r. sav.	266	62	1043	288	21	55
Raseinių r. sav.	1244	488	1987	878	356	459
Rietavo sav.	276	60	484	180	21	50
Rokiškio r. sav.	381	199	907	381	65	180
Skuodo r. sav.	745	117	1381	792	42	109
Šakių r. sav.	377	170	1244	305	66	155
Šalčininkų r. sav.	855	277	1095	301	88	236
Šiaulių m. sav.	1	1	1	0	1	1
Šiaulių r. sav.	267	131	714	185	55	111
Šilalės r. sav.	2867	661	3361	2541	541	634
Šilutės r. sav.	2247	157	2457	2284	90	147
Širvintų r. sav.	363	214	661	212	51	197
Švenčionių r. sav.	144	159	460	110	50	137
Tauragės r. sav.	963	182	1771	906	88	160
Telšių r. sav.	1042	189	1542	758	85	172
Trakų r. sav.	358	314	550	236	238	306
Ukmergės r. sav.	401	162	802	265	44	148
Utenos r. sav.	485	320	893	549	85	268
Varėnos r. sav.	359	180	466	106	52	157
Vilkaviškio r. sav.	1119	468	2003	808	349	443
Vilniaus m. sav.	9	6	12	3	1	4
Vilniaus r. sav.	510	353	599	128	166	262
Visagino sav.	1	0	1	0	0	0
Zarasų r. sav.	339	263	695	335	78	212
Iš viso Lietuvoje	29069	10507	51130	22491	4586	9202

Informacija apie 2016 m. Lietuvoje deklaruotas žemės ūkio naudmenas ir kitus plotus

Parengė

Valstybės įmonė Žemės ūkio informacijos ir kaimo verslo centro
Geografinių informacinių sistemų skyrius
V. Kudirkos g. 18–1, 03105 Vilnius


Maketavo

Nerijus Treinys

Spausdino

Valstybės įmonės Žemės ūkio informacijos ir kaimo verslo centro
Spaudos darbų skyrius

Tiražas 100 egz



V. Kudirkos g. 18–1, 03105 Vilnius
Tel. (8 5) 266 06 20
Faks. (8 5) 266 06 09
El.paštas pagalba@vic.lt
Interneto svetainė www.vic.lt
